Inhaltsverzeichnis
Kreis Kleve

Vorwort	Neuerungen	2
Infos	Kundendienst	4
	Liste der Fahrpläne im VRR	12
Tickets	Tarifgebietsplan	13
	Tickets im VRR	15
	AST Preise	20
	Übergangstarif VRR/VGM	22
Service	Fahrradmitnahme, Halten auf Zuruf, Mobilitätsgarantie	29
	TaxiBus Systembeschreibung	31
	Carsharing Info	32
	Vertriebsstellen-Verzeichnis	33
	Haltestellenskizzen	43
Zum Fahrplan	Zeichenerklärung	55
Haltestellen	Haltestellen-Verzeichnis	57
Fahrpläne	Fahrplantabellen	92
	AST	558
	Bürgerbus	576
Anhang	Kalender	605
Beilage	Liniennetzplan	

Der Verkehrsverbund Rhein-Ruhr ist eine sinnvolle Alternative zum Nahverkehr mit dem Auto.

Es wünschen Ihnen weiterhin „Gute Fahrt“
Ihre
Niederrheinische Verkehrsbetriebe AG (NIAG)
Im Verkehrsverbund Rhein-Ruhr GmbH (VRR)

Gesamtherstellung:
OPTION VERLAG & AGENTUR
Inh. Sascha Kaiser
Heidelberger Straße 35
64342 Seeheim-Jugenheim
Telefon 06257/99 09 40, Telefax 06257/99 09 43

Druck auf umweltfreundlichem Papier

Neuerungen

Sehr geehrte Fahrgäste,

mit diesem Fahrplanbuch erhalten Sie einen aktuellen Überblick über die Nahverkehrsverbindungen im Kreis Kleve. Wenn Sie auch Fahrten im Kreis Wesel planen, können Sie ergänzend die ebenfalls aktualisierten Fahrplanbücher Kreis Wesel linksrheinisch und rechtsrheinisch erwerben.

Seit der letzten Ausgabe des Fahrplanbuches gab es an verschiedenen Stellen im Verkehrsnetz und auf verschiedenen Linien kleine Anpassungen. Daher möchten wir Sie bitten, zur Sicherheit die Abfahrtszeiten „Ihrer" Verbindung bei den jeweiligen Linien nachzuschlagen und zu überprüfen, ob sich diese verändert haben. Besonders hinweisen möchten wir auf die folgenden Anpassungen:

Linie SB58:
Die Linienführung in der Innenstadt von Nijmegen wird dahingehend angepasst, dass künftig die Haltestellen „Nassausingel" und „Sint Canisiussingel" als Ersatz für die Haltestellen „Hunnerpark", „Valkhof", „Waalkade", „Plein 1944" und „Smetiusstraat" bedient werden. Hierdurch kommt es zu geringfügigen Anpassungen der Abfahrtszeiten im gesamten Stadtgebiet von Nijmegen.

Linie 60:
Montags, Mittwochs und Donnerstags an Schultagen besteht eine zusätzliche Fahrtmöglichkeit um 15:34 Uhr ab Haltestelle „Wasserburg" zum Bahnhof Kleve.

Linie 73:
Bei Redaktionsschluss stand leider noch nicht fest, ob auf dieser Linie zum Fahrplanwechsel größere Anpassungen erfolgen. Bitte informieren Sie sich im Internet unter www.niag-online.de über den endgültigen Fahrplan dieser Linie.

Linie 88:
Die Abfahrtszeiten an den Zwischenhaltestellen werden in Fahrtrichtung Emmerich am Rhein geringfügig angepasst.

Linie SL2:
An Schultagen wird die Fahrt um 7:24 Uhr ab Geldern Bahnhof Richtung Pont auf 7:22 Uhr vorverlegt.

Neuerungen

Linie SL4:
Die Fahrtmöglichkeit um 12:26 Uhr ab Kapellen Markt in Richtung Geldern besteht künftig an allen Schultagen.

Linie SL6:
An Schultagen wird die Fahrt um 7:37 Uhr ab Ponter Dorfstraße Richtung Hartefeld auf 7:35 Uhr vorverlegt.

Buslinien sind den Einflüssen des allgemeinen Straßenverkehrs ausgesetzt. Dies kann gelegentlich dazu führen, dass fahrplanmäßig vorgesehene Anschlüsse nicht eingehalten werden können. Bei allen Bemühungen um eine pünktliche Abwicklung sind uns leider Grenzen gesetzt. Wir bitten um Ihr Verständnis.

Sollten Sie bei einer Fahrt mit unseren Leistungen nicht zufrieden sein, melden Sie sich beim Kundenservice des jeweiligen Verkehrsunternehmens, denn nur so können wir die Qualität des Nahverkehrs weiter für Sie steigern.

Alle Angaben in diesem Fahrplanbuch sind sorgfältig geprüft worden und erfolgen ohne Gewähr.

Bei der großen Anzahl von Daten können Druckfehler und Unstimmigkeiten leider nicht ausgeschlossen werden. Für einen entsprechenden Hinweis wären wir dankbar.

Alle abgebildeten Fahrpläne gelten vorbehaltlich der Zustimmung durch die Genehmigungsbehörde.

Wir wünschen Ihnen weiterhin eine gute Fahrt!

Ihre Niederrheinische Verkehrsbetriebe AG

im Verkehrsverbund Rhein-Ruhr

Ausgabe: Winter 2020
Herausgeber: NIAG
Gültig ab 13. Dezember 2020

Auskünfte erhalten Sie unter 0 180 6 / 50 40 30 (24 Std.)
(0,20 € pro Anruf aus dem dt. Festnetz; 0,60 € pro Anruf aus den Mobilfunknetzen)

Logo	Verkehrsunternehmen mit Anschrift	Zu erreichen mit Linie	Fahrplan-auskünfte	Preis-informationen	Service bei Automaten-störungen	Fundbüro	Ansprech-partner bei Beschwerden	Hilfe bei Schadens-fällen
LOOK BUSREISEN	**LOOK Busreisen GmbH - "Der vom Niederrhein"** Rheinberger Str. 95a 47533 Kleve www.look-busreisen.de busreisen.look@t-onlilne.de		0 180 6/50 40 30 täglich 0.00 - 24.00 Uhr 0,20 €/Anruf dt. Festnetz; Mobilfunk max. 0,60 €/Anruf **LOOK-AST- und Taxibus-bestellung** täglich von 6.30 bis 22.30 Uhr 0 28 41 / 88 22 444			KundenCenter Kleve 0 28 21/ 80 66 80 mo - sa 7.00-18.00 Uhr	0 28 41/ 2 05-0 kundenservice @niag- online.de	0 28 41/ 2 05-5 17

Logo	Verkehrsunternehmen mit Anschrift	Zu erreichen mit Linie	Fahrplan-auskünfte	Preis-informationen	Service bei Automaten-störungen	Fundbüro	Ansprech-partner bei Beschwerden	Hilfe bei Schadens-fällen
NIAG	Niederrheinische Verkehrsbetriebe Aktiengesellschaft NIAG Rheinberger Straße 95a 47441 Moers 0 28 41/2 05-0 info@niag-online.de www.niag-online.de	911, 32, 68 bis Bethanien	0 180 6/50 40 30 täglich 0.00 - 24.00 Uhr 0,20 €/Anruf dt. Festnetz; Mobilfunk max. 0,60 €/Anruf			0 28 41/ 88 507-2 29 mo - do 8.30-16.00 Uhr fr 8.30-13.00 Uhr	0 28 41/ 2 05-0 kundenservice @niag-online.de	0 28 41/ 2 05-5 17
			Abonnentenbetreuung mo - do 8.30 bis 16.00 Uhr fr 8.30 bis 13.00 Uhr 0 800/205 11 22 (kostenlos aus dem deutschen Festnetz) abo-team@niag-online.de **NIAG-AST- und Taxibusbestellung** täglich von 6.30 bis 22.30 Uhr 0 28 41 / 88 22 444					
	KundenCenter Moers Neuer Wall 10 47441 Moers kundencenter-moers@ niag-online.de Öffnungszeiten mo - fr 8.00 - 18.00 Uhr sa 10.00 - 13.30 Uhr	3, 4, 7, 32, SB30, 052, 68, SB80, 911, 912, 913, 914, 921, 929 bis Königlicher Hof am Bussteig 5	0 180 6/50 40 30 täglich 0.00 - 24.00 Uhr 0,20 €/Anruf dt. Festnetz; Mobilfunk max. 0,60 €/Anruf			0 28 41/ 88 507-2 29 mo - do 8.30-16.00 Uhr fr 8.30-13.00 Uhr	0 28 41/ 2 05-0 kundenservice @niag-online.de	0 28 41/ 2 05-5 17
	KundenCenter Dinslaken Bahnhofplatz 4 46535 Dinslaken kundencenter-dinslaken@ niag-online.de Öffnungszeiten mo - fr 9.30 - 12.30 Uhr 13.30 - 18.00 Uhr	SB3, 17, 19, 25, 26, 71, 75, 98, 903, 915, 918, bHX, RE5, RE19, RB35 bis Dinslaken Bahnhof	0 180 6/50 40 30 täglich 0.00 - 24.00 Uhr 0,20 €/Anruf dt. Festnetz; Mobilfunk max. 0,60 €/Anruf			0 20 64/20 40 mo - fr 9.30-12.30 Uhr 13.30-18.00 Uhr	0 28 41/ 2 05-0 kundenservice @niag-online.de	0 28 41/ 2 05-5 17

Logo	Verkehrsunternehmen mit Anschrift	Zu erreichen mit Linie	Fahrplan-auskünfte	Preis-informationen	Service bei Automaten-störungen	Fundbüro	Ansprech-partner bei Beschwerden	Hilfe bei Schadens-fällen
NIAG	**KundenCenter Kamp-Lintfort** Kamperdickstraße 4 47475 Kamp-Lintfort reisebuero.kamp-lintfort@niag-online.de Öffnungszeiten mo - fr 9.30 - 13.30 Uhr 14.30 - 18.00 Uhr sa 9.30 - 12.30 Uhr	SB30, SB70, 1, 2, 7, 32, 39, 076, 911 bis Neues Rathaus	0 180 6/50 40 30 täglich 0.00 - 24.00 Uhr 0,20 €/Anruf dt. Festnetz; Mobilfunk max. 0,60 €/Anruf			0 28 41/ 88 507-2 29 mo - do 8.30-16.00 Uhr fr 8.30-13.00 Uhr	0 28 41/ 2 05-0 kundenservice @niag-online.de	0 28 41/ 2 05-5 17
	KundenCenter Kleve Bahnhofsplatz 17 47533 Kleve kundencenter-kleve@niag-online.de Öffnungszeiten mo - sa 7.00 - 18.00 Uhr	RE10, SB58, 44, 49, 50, 51, 52, 54, 55, 56, 57, 59, 60, 70 bis Kleve Bf	0 180 6/50 40 30 täglich 0.00 - 24.00 Uhr 0,20 €/Anruf dt. Festnetz; Mobilfunk max. 0,60 €/Anruf			0 28 21/ 80 66 80 mo - fr 8.00-12.00 Uhr 12.45-17.30 Uhr sa 8.00-12.00 Uhr	0 28 41/ 2 05-0 kundenservice @niag-online.de	0 28 41/ 2 05-5 17
	KundenCenter Duisburg-Rheinhausen Krefelder Straße 14 47226 Duisburg kundencenter-rheinhausen@niag-online.de Öffnungszeiten mo - fr 9.30 - 13.30 Uhr 14.30 - 18.00 Uhr sa 9.30 - 13.00 Uhr	912, 914, 921, 922, 923, 924, 927, 937, 945, NE2, NE27 bis Friedr.-Alfred-Straße	0 180 6/50 40 30 täglich 0.00 - 24.00 Uhr 0,20 €/Anruf dt. Festnetz; Mobilfunk max. 0,60 €/Anruf			0 28 41/ 88 507-2 29 mo - do 8.30-16.00 Uhr fr 8.30-13.00 Uhr	0 28 41/ 2 05-0 kundenservice @niag-online.de	0 28 41/ 2 05-5 17
	Betriebshof Kleve Wilhelm-Sinsteden-Str. 4 47533 Kleve 0 28 21 /7 11 64 32							
	Betriebshof Wesel Frankfurter Straße 59 46485 Wesel 02 81/1 64 86 30							

Logo	Verkehrsunternehmen mit Anschrift	Zu erreichen mit Linie	Fahrplan-auskünfte	Preis-informationen	Service bei Automaten-störungen	Fundbüro	Ansprech-partner bei Beschwerden	Hilfe bei Schadens-fällen
SWK	SWK MOBIL GmbH St. Töniser Str. 124 47804 Krefeld 0 21 51/98-0	041 bis Obergplatz	0 180 6/ 50 40 30 täglich 0.00-24.00 h 0,20 €/Anruf dt. Festnetz; Mobilfunk max. 0,60 €/Anruf	0 180 6/ 50 40 30 täglich 0.00-24.00 h 0,20 €/Anruf dt. Festnetz; Mobilfunk max. 0,60 €/Anruf		0 21 51/ 98-42 10 mo-fr	0 21 51/ 98-41 11	0 21 51/ 98-27 31 mo-fr versicherung@ swk.de
	SWK ServiceCenter HansaHaus 47798 Krefeld	bis Haupt-bahnhof	mo-fr 7.00-18.00 h sa 9.00-14.00 h			mo-fr 7.00-18.00 h sa 9.00-14.00 h		
	SWK ServiceCenter Hochstraße 126 47798 Krefeld	041 bis Friedrichstraße	mo-fr 10.00-18.00 h sa 10.00-14.00 h					

Logo	Verkehrsunternehmen mit Anschrift	Zu erreichen mit Linie	Fahrplan-auskünfte	Preis-informationen	Service bei Automaten-störungen	Fundbüro	Ansprech-partner bei Beschwerden	Hilfe bei Schadens-fällen
DB BAHN Rheinlandbus	DB Rheinlandbus BVR KundenCenter Franz-Etzel-Platz 17 (Im Bahnhof) 46483 Wesel Tel.: 02 81/30 07-490	SB3, SB6, SB7, SB21, 37, 63, 64, 66, 67, 68, 72, 80, 81, 82, 83, 85, 86, 96, RE5, RB32, RB33, RB35 bis Wesel Bahnhof	wesel.rheinlandbus@deutschebahn.com Montag 7.30 - 17.30 Uhr Dienstag bis Freitag 8.30 - 17.30 Uhr Samstag 9.00 bis 13.30 Uhr					
DB BAHN	DB Regio AG, Region NRW Willi-Becker-Allee 11 40227 Düsseldorf www.bahn.de/nrw		0 180 6 99 66 33* - Die Service-Nummer der Bahn Mit der einheitlichen Service-Nummer der Bahn 0 180 6 99 66 33* (*20 ct/Anruf aus dem Festnetz; Tarif bei Mobilfunk max 60 ct/Anruf.) erhalten Sie 24 Stunden an 365 Tagen einfach und schnell die gewünschte Auskunft.			Service-Nummer 0900 199 05 99 59 ct/Min. aus dem dt. Festnetz, Tarif bei Mobilfunk ggf. abweichend Mo - Sa 8.00-20.00 Uhr So/Feiertag 10.00-20.00 Uhr E-Mail: fund-buero.DBAG@deutschebahn.com	Service-Nummer Kundendialog DB Regio NRW: 0 180 6 464 006 (20 ct/Anruf aus dem Festnetz, Tarif bei Mobilfunk max. 60 ct/Anruf) Mo - So 6.00 - 22.00 Uhr E-Mail: kundendialog.nrw@deutschebahn.com	

Logo	Verkehrsunternehmen mit Anschrift	Zu erreichen mit Linie	Fahrplan-auskünfte	Preis-informationen	Service bei Automaten-störungen	Fundbüro	Ansprech-partner bei Beschwerden	Hilfe bei Schadens-fällen
NordWestBahn Wir sind transdev	NordWestBahn GmbH Alte Poststraße 9 49074 Osnabrück www.nordwestbahn.de		**Fahrplanauskünfte** Schlaue Nummer Bus & Bahn NRW Automatische Fahrplanauskunft: 08003 504030 (gratis) Persönliche Fahrplanauskunft: 01806 504030 (20 Cent pro Anruf dt. Festnetz, Mobilfunk max. 60 Cent pro Anruf) NordWestBahn-Service-Telefon: 01806 600161 (20 Cent pro Anruf dt. Festnetz, Mobilfunk max. 60 Cent pro Anruf) **Fundbüro** RE14, RB44, RB45: Virtuelles Fundbüro der Stadt Dorsten unter www.dorsten.de oder telefonisch unter 02362 663751 RE10: Kundencenter der NIAG in Kleve unter www.niag-online.de, per E-Mail an kundencenter-kleve@niag-online.de oder telefonisch unter 02821 8066811 (mo - fr 9.00 - 13.00 Uhr) RB31, RB36: Fundbüro der Deutschen Bahn in den Bahnhöfen Duisburg und Oberhausen unter www.bahn.de oder telefonisch unter 0900 1990599 (59 Cent pro Minute, Mobilfunk abweichend) **Kundenanlaufstelle/Beschwerden/Fahrkarten** Kundenkiosk am Bahnhof Dorsten DB-Agentur in Borken, Tabakbörse Heeks in Kleve				

Logo	Verkehrsunternehmen mit Anschrift	Zu erreichen mit Linie	Fahrplan-auskünfte	Preis-informationen	Service bei Automaten-störungen	Fundbüro	Ansprech-partner bei Beschwerden	Hilfe bei Schadens-fällen
abellio	Abellio Rail NRW GmbH Körnerstr. 40 Eingang Springmannstr. 58095 Hagen Kundencenter Essen Essen Hbf Freiheit 2 45128 Essen Kundencenter Arnhem OV Kundencenter NS Stationshal Arnhem CS Stationsplein 158A 6811 KL Arnhem Kundencenter Duisburg DVG Kundencenter Harry Epstein Platz 47051 Duisburg Kundencenter Finnentrop TUI Bamenohler Str. 255 57413 Finnentrop Kundencenter Remscheid Schmalkalder Straße 3 42859 Remscheid Kundencenter Letmathe Bahnsteig 42 Bahnhofstr. 12 58642 Iserlohn - Letmathe	 Bus und Bahn-verbindungen bis Essen Hbf RE19 bis Arnhem RE19, RB35 bis Duisburg Hbf RE16, RB91 bis Finnentrop S7 bis Remscheid Hbf RE16, RB91	Kundenhotline Deutschland: 0800-2235546 (kostenlos) 0800-ABELLIO Kundenhotline Niederlande: 026 360 2546 (Ortstarif) täglich 0.00 - 24.00 Uhr info@abellio-rail-nrw.de		Automaten im Zug Kundenhotline: 0800-2235546 (kostenlos) 0800-ABELLIO täglich 0.00-24.00 Uhr info@abellio-rail-nrw.de Automaten an den Stationen Hotline Trans-dev: 0201/ 536 858 17 automat-vrr@transdev.de Hotline der DB AG: 0800-2886644 (kostenlos)	Service-Nummer 0900 199 05 99 59 ct/Min. aus dem dt. Fest-netz, Tarif bei Mobilfunk ggf. abweichend Mo - Sa 8.00-20.00 Uhr So/Feiertag 10.00-20.00 Uhr Weitere Informatio-nen und die Möglichkeit, Verluste online zu melden, finden Sie auf bahn.de/fundservice.	Kundenhotline Deutschland: 0800-2235546 (kostenlos) 0800-ABELLIO Kundenhotline Niederlande: 026 360 2546 (Ortstarif) täglich 0.00 - 24.00 Uhr info@abellio-rail-nrw.de	

Logo	Verkehrsunternehmen mit Anschrift	Zu erreichen mit Linie	Fahrplan-auskünfte	Preis-informationen	Service bei Automaten-störungen	Fundbüro	Ansprech-partner bei Beschwerden	Hilfe bei Schadens-fällen
abellio	Rheinbahn KundenCenter Düsseldorf Hbf Immermannstraße 65 a-d 40210 Düsseldorf Verkehrsverein Hamm e.V. „Insel“ Verkehr & Touristik Willy-Brandt-Platz 59065 Hamm Paderborn Fahr mit mobithek Bahnhofstraße 27 33102 Paderborn Hotline Deutschland: 0800-2235546 (kostenlos) 0800-ABELLIO Hotline Niederlande: 026 360 2546 (Ortstarif) Fax: 0180 3 - 224568 (9 Cent/Min. dt. Festnetz) www.abellio.de info@abellio-rail-nrw.de	RRX Linie RE11 bis Düs-seldorf Hbf RRX Linie RE11 bis Hamm RRX Linie RE11 bis Paderborn	Kundenhotline Deutschland: 0800-2235546 (kostenlos) 0800-ABELLIO Kundenhotline Niederlande: 026 360 2546 (Ortstarif) täglich 0.00 - 24.00 Uhr info@abellio-rail-nrw.de		Automaten im Zug Kundenhotline: 0800-2235546 (kostenlos) 0800-ABELLIO täglich 0.00-24.00 Uhr info@abellio-rail-nrw.de Automaten an den Stationen Hotline Trans-dev: 0201/ 536 858 17 automat-vrr@ transdev.de Hotline der DB AG: 0800-2886644 (kostenlos)	Service-Nummer 0900 199 05 99 59 ct/Min. aus dem dt. Fest-netz, Tarif bei Mobilfunk ggf. abweichend Mo - Sa 8.00-20.00 Uhr So/Feiertag 10.00-20.00 Uhr Weitere Informatio-nen und die Möglichkeit, Verluste online zu melden, finden Sie auf bahn.de/ fundservice.	Kundenhotline Deutschland: 0800-2235546 (kostenlos) 0800-ABELLIO Kundenhotline Niederlande: 026 360 2546 (Ortstarif) täglich 0.00 - 24.00 Uhr info@abellio-rail-nrw.de	

Fahrpläne

Fahrplan-bereich	Nummer	Titel
1	11	Essen
	13	Mülheim an der Ruhr
2	26	Bottrop/Kreis Recklinghausen (Gesamtausgabe)
3	31	Bochum/Gelsenkirchen
	34	Herne/Castrop-Rauxel
4	41	Dortmund
5	51	Hagen/Herdecke
	53	Ennepe-Ruhr-Kreis
6	61	Remscheid
	62	Solingen
	64	Velbert/Wülfrath
	65	Wuppertal
7	71	Düsseldorf/Meerbusch
	72	Erkrath/Haan/Hilden
	73	Mettmann/Heiligenhaus/Ratingen
	74	Monheim/Langenfeld
8	81	Neuss/Kaarst/Dormagen/Grevenbroich/Rommerskirchen
9	91	Duisburg
	92	Oberhausen
	93	Kreis Wesel linksrheinisch
	94	Kreis Wesel rechtsrheinisch
	95	Kreis Kleve
0	01	Krefeld
	02	Mönchengladbach/Jüchen/Korschenbroich
	03	Kreis Viersen
---	99	Verbundfahrplan Schnellverkehr

Verbundraum des VRR

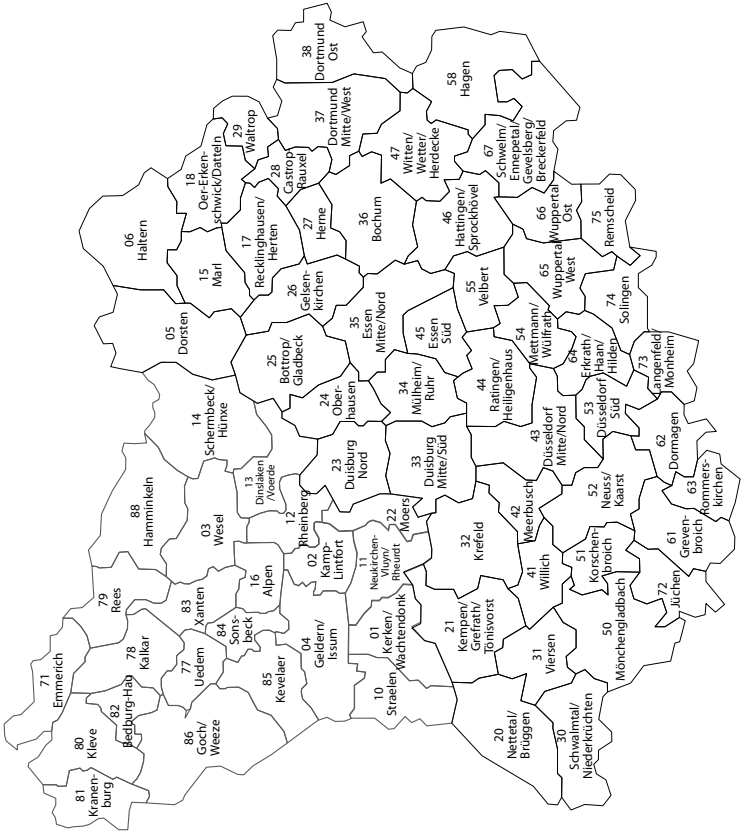

Coole Sache!

Das SchokoTicket – für Schule und Freizeit.

www.schokoticket.de

VRR

Ticketangebote

Die Tickets und ihre Vorteile

Im Verkehrsverbund Rhein-Ruhr gilt Ihr Ticket für Fahrten in allen Bussen, Straßen- und Stadtbahnen, S-Bahnen, der H-Bahn in Dortmund, der Wuppertaler Schwebebahn, dem SkyTrain im Düsseldorfer Flughafen und zuschlagfreien Zügen der Eisenbahnverkehrsunternehmen. Sie können beliebig oft umsteigen. Der jeweilige Geltungsbereich und die Geltungsdauer richten sich nach der Tiketart und der von Ihnen gelösten Preisstufe: A, B, C, D oder Kurzstrecke. Mit KurzstreckenTickets ist Umsteigen zwischen dem ÖPNV (Straßen-, Stadtbahnen und Bussen) und dem SPNV (Eisenbahnen) **nicht** gestattet.

Einzel-, 4er-, 4-, 24- und 48-StundenTicket

EinzelTickets gelten für eine Person und eine Fahrt (einschl. Umsteigen), die vorteilhaften 4erTickets für insgesamt 4 einzelne Fahrten oder für bis zu 4 Personen. Mit diesen Fahrausweisen sind Rund- und Rückfahrten in Richtung auf die Einstiegshaltestelle oder das dazugehörige Tarifgebiet nicht erlaubt; ausgenommen hiervon sind Fahrwege, die zum schnelleren Erreichen des Fahrtziels dienen und die 4-, 24- und 48-StundenTickets.
Die Geltungsdauer richtet sich bei Einzel- und 4erTickets nach der jeweils gelösten Preisstufe. Beim 4-StudenTicket können Sie Werktags von 9 bis 3 Uhr des Folgetages, an Wochenenden und Feiertags sowie am 24. und 31.12. ganztägig 4 Stunden in einem Tarifgebiet des Preisniveaus A1, A2 oder in ganz Duisburg fahren. Beim 24- und beim 48-StundenTicket ist die Geltungsdauer für alle Preisstufen gleich, egal welche Preisstufe Sie wählen, nach dem Entwerten können Sie mit Ihrem Ticket 24 Stunden, bzw. 48 Stunden lang beliebig viele Fahrten im Geltungsbereich unternehmen.
Diese Tickets werden erst mit der Entwertung gültig. Dafür sind die Entwerter-Automaten auf Bahnsteigen, an Bahnsteigaufgängen und in Straßenbahnen und Bussen vorgesehen. Stempeln Sie Ihr Ticket bitte vor der ersten Fahrt bzw. gleich nach dem Einsteigen ab, sofern dieses nicht schon entwertet ausgegeben wurde. Vielen Dank!

Ticket1000

Das Ticket1000 gibt es als Monatskarte und als 9 Uhr Monatskarte (jeweils auch im Jahresabonnement). Das Ticket1000 wird stets **persönlich** ausgestellt und ist somit nicht übertragbar. Es ist die preiswerte Variante des Ticket2000, allerdings mit weniger Zusatznutzen. Werktags nach 19.00 Uhr und an Wochenenden sowie Feiertagen ganztägig können noch zusätzlich zum Inhaber bis zu 3 Kinder unter 15 Jahren zusammen mit einem einzigen Ticket1000 innerhalb des Geltungsbereiches fahren. Darüber hinaus benötigen Sie je Fahrt und Person ein ZusatzTicket (ausgenommen Tickets mit der Preisstufe D).

Ticketangebote

Ticket2000

Das Ticket2000 gibt es als Monatskarte und als 9 Uhr Monatskarte (jeweils auch im Jahresabonnement). Es gilt einen Monat lang für unbegrenzt viele Fahrten im jeweiligen Geltungsbereich. Es ist wahlweise **persönlich oder übertragbar**. Ihr **übertragbares** Ticket können Sie verleihen.
Montags bis freitags ab 19.00 Uhr und an Wochenenden und Feiertagen ganztägig können bis zu 5 Personen (max. zwei Erwachsene und entspr. Anzahl Kinder unter 15 Jahren) mit einem einzigen Ticket2000 fahren. Zu diesen Zeiten ist jedes Ticket2000 im gesamten Verbund, also der Preisstufe D, ohne Aufpreis gültig. Auch **ein Fahrrad** darf zu den zugelassenen Zeiten **kostenlos** mitgenommen werden.

Für das Ticket2000 wird beim Kauf die Preisstufe (A, B ,C oder D) und der Geltungsbereich ausgewählt und eingetragen.

Wenn Sie ein Ticket2000 Preisstufe A, B oder C haben und montags bis freitags **vor** 19.00 Uhr einmal über den entsprechenden Geltungsbereich hinaus fahren wollen, lösen Sie je Fahrt noch ein ZusatzTicket. Für die Mitnahme von weiteren Fahrrädern und bei Fahrten über den Geltungsbereich hinaus wird je Fahrt und Fahrrad ein weiteres ZusatzTicket erforderlich.

Damit steht Ihnen dann das gesamte VRR-Gebiet offen.

BärenTicket

Für alle Aktiven ab 60 gibts das leistungsstarke BärenTicket. Damit ist man 12 Monate rund um die Uhr im gesamten VRR-Gebiet mobil.

Als BärenTicket-Inhaber kann man in S-Bahnen, RegionalBahnen und Regional-Expressen jederzeit 1. Klasse fahren.

Montags bis freitags ab 19.00 Uhr und an Wochenenden und Feiertagen ganztägig können bis zu 5 Personen (max. zwei Erwachsene (inclusive des Inhabers!) und entspr. Anzahl Kinder unter 15 Jahren) mit einem einzigen BärenTicket fahren.

Der Inhaber kann ein Fahrrad, soweit im Rahmen der betrieblichen Belange möglich, unentgeltlich mitnehmen.

7-TageTicket

Für alle die flexibel 7-Tage am Stück mobil sein wollen, gibt es das 7-TageTicket. Es wird als OnlineTicket in allen Preisstufen ausgegeben, sowie im Tarifraum Unterer Niederrhein in den Preisstufen A1 und B als PapierTicket. Das 7-TageTicket wird stets **persönlich** ausgestellt und ist somit nicht übertragbar. Des Weiteren ist auch mit einem Zusatzticket der Geltungsbereich nicht erweiterbar und die Personenmitnahme ist ebenfalls ausgeschlossen.

Abonnement / Überleitungsregelungen

Abonnement

Im Abonnement werden im VRR Chipkarten mit elektronischen Tickets eingesetzt. Auf der Chipkarte werden alle für den Fahrgast relevanten Informationen gespeichert. Für die Kunden bedeutet dies vor allem: Das Bus- und Bahnfahren im VRR ist noch einfacher, sicherer und bequemer, denn die Chipkarte bietet jede Menge Vorteile:

Bei Verlust der Chipkarte erhält man sofort Ersatz.

Falls man sein Ticket verliert, kann man es sofort sperren lassen.
Außerdem erhält man im KundenCenter gegen eine Gebühr von 10,- Euro sofort Ersatz.

Kurzfristige Änderungen sind möglich.

In jedem KundenCenter können Änderungen des Abos vorgenommen werden, z.B. bei der Preisstufe oder beim gewählten Geltungsbereich.

Der Chip kann gleich mehrere Tickets speichern.

Die Chipkarte ist in der Lage, mehrere Tickets auf einem Chip zu speichern oder beispielsweise auch einen zusätzlichen Abo-Zuschlag für die 1. Klasse.

Die Chipkarte ist von Dauer.

Die Kundenkarte bleibt bis zu fünf Jahre lang gültig – es sei denn, das Abo wird vorher gekündigt. Sollte das Ticket beschädigt werden, kann man sich gegen eine Gebühr von 10,- Euro jederzeit ein neues ausstellen lassen.

Die Überleitungsregeln

Einzel-, 4er-, Tages- und ZusatzTickets mit Tarifstand Dezember 2019 sind noch bis zum 31. März 2020 gültig. Des Weiteren können die Tickets bis zum 31.12.2022 umgetauscht werden. Die Mitarbeiterinnen und Mitarbeiter in den KundenCentern und Vertriebsstellen Ihres Verkehrsunternehmens helfen Ihnen gerne weiter.

Tickets im Verkehrsverbund

Fahrpreise in Euro
Gültig vom 01.01.2021

Bartarif

Ticketname	K	PST A1	PST A2	PST A3	PST B	PST C	PST D
EinzelTicket Erwachsene	1,70	2,80	2,80	2,90	6,00	12,80	15,40
EinzelTicket Kinder	1,70	1,70	1,70	1,70	1,70	1,70	1,70

Ticketname	K	PST A	PST B	PST C	PST D
4er-Ticket Erwachsene	6,10	10,70	22,50	46,90	56,00
4er-Ticket Kinder	6,00	6,00	6,00	6,00	6,00
4-StundenTicket		4,20			
24-StundenTicket Einzel		22,50	46,90	56,00	29,80
24-StundenTicket 2 Personen		10,70	18,70	30,00	35,10
24-StundenTicket 3 Personen		14,20	22,70	34,70	40,40
24-StundenTicket 4 Personen		17,70	26,70	39,40	45,70
24-StundenTicket 5 Personen		21,20	30,70	44,10	51,00
48-StundenTicket Einzel		13,70	27,90	48,10	56,70
48-StundenTicket 2 Personen		20,30	35,50	57,00	66,70
48-StundenTicket 3 Personen		26,90	43,10	65,90	76,80
48-StundenTicket 4 Personen		33,50	50,70	74,80	86,80
48-StundenTicket 5 Personen		40,10	58,30	83,70	96,80

VRR / DB / NRW			
ZusatzTicket	3,60	4er-ZusatzTicket	13,00
1.-Kl.-DB Moka PST A + B	48,20	1.-Kl.-DB Moka Abo PST A + B	42,78
1.-Kl.-DB Moka PST C + D	86,00	1.-Kl.-DB Moka Abo PST C + D	76,30
SchöneFerienTicket NRW O/H/W	29,90	SchöneFerienTicket NRW Sommer	59,90
SchönerTagTicket NRW - Single	30,30	SchönerTagTicket NRW - 5 Personen	45,20
SchöneFahrtTicket NRW - Erw.	20,40	SchöneFahrtTicket NRW - Kinder	10,20
FahrradTicket	3,60	FahrradTagesTicket NRW	4,80

EinfachWeiterTicket Erw. 2. Klasse	EinfachWeiterTicket Kinder 2. Klasse	EinfachWeiterTicket Erw. 1. Klasse	EinfachWeiterTicket Kinder 1. Klasse
6,80	3,40	10,20	5,10

Tickets im Verkehrsverbund

Fahrpreise in Euro
Gültig vom 01.01.2021

Zeittarif

Ticketname	PST A1	PST A2	PST A3	PST B	PST C	PST D
Ticket1000	71,20	75,60	79,20	113,55	153,55	190,30
Ticket1000 Abo	63,19	67,10	70,29	100,78	136,28	168,90
Ticket1000 9 Uhr	53,00	56,20	58,75	84,40	113,55	142,70
Ticket1000 9 Uhr Abo	47,04	49,88	52,14	74,91	100,78	126,61
Ticket2000	80,80	85,55	89,25	124,80	164,50	205,80
Ticket2000 Abo	71,71	75,93	79,21	110,76	145,99	182,61
Ticket2000 9 Uhr	60,45	63,70	66,40	95,10	123,85	156,10
Ticket2000 9 Uhr Abo	53,65	56,53	58,93	84,40	109,92	138,55
BärenTicket						89,66
YoungTicketPLUS						71,30
YoungTicketPLUS Abo						61,05
SchokoTicket						36,66
SozialTicket	39,35					

IC/EC Aufpreis

Ticket	Preis
IC/EC-Monatszuschlag	67,80
IC/EC-Monatszuschlag im Abo	57,60

Onlineangebote

Ticketname	PST A1	PST A2	PST A3	PST B	PST C	PST D
7-TageTicket	22,95	28,15	29,50	42,75	57,30	71,10
Ticketname	K		PST A	PST B	PST C	PST D
10erTicket	14,20		22,90	46,00	93,15	102,91
HappyHourTicket			3,19			

Anruf-Sammel-Taxi

Anruf-Sammel-Taxi (AST)	Preisstufe 1	Preisstufe 2	Preisstufe 3
AST voll	2,90	5,70	8,50
AST ermäßigt	2,30	2,90	4,40

Anruf-Sammeltaxi

In mehreren Bereichen des Verkehrsgebietes Unterer Niederrhein kommen überwiegend in den Abendstunden, an Samstagnachmittagen und an Sonntagen Anruf-Sammeltaxen (AST) zum Einsatz. Im AST-Verkehr gilt ein Sondertarif:

Preisstufe	voller Fahrpreis	ermäßigter Fahrpreis
1	2,90 €	2,30 €
2	5,70 €	2,90 €
3	8,50 €	4,40 €

Die Preisstufe 1 entspricht dem Umfang einer Wabe des VRR-Tarifs, die Preisstufe 2 dem der Preisstufe A und die Preisstufe 3 dem der Preisstufe B. Umsteigen ist mit dem AST-Fahrausweis nicht möglich. Der ermäßigte Fahrpreis gilt für Schwerbehinderte sowie deren Begleitperson, Inhaber von VRR- und NRW-Zeitfahrausweisen, Kinder unter 15 Jahren sowie für Hunde und Gepäckstücke, für die ein Platz belegt wird.

SchokoTickets im AST-Verkehr

Für SchokoTickets können örtlich gesonderte Regelungen gelten. Bei folgenden AST-Verkehren kann das SchokoTicket ohne Aufpreis benutzt werden:

Hamminkeln, Bedburg-Hau, Goch, Kalkar, Kleve und Kranenburg.

In allen weiteren AST-Verkehren ist ein ermäßigter Fahrausweis zu erwerben.

Sonstige Tickets im Verkehrsverbund Bürgerbusse

bürgerbus

Aktuell können Sie in Alpen, Emmerich, Hamminkeln, Hünxe, Kevelaer, Kranenburg, Rheinberg, Sonsbeck und Uedem Bürgerbuslinien nutzen. Sie stellen eine Ergänzung zu unserem Linienverkehr dar. Wichtige Haltepunkte sind Ärzte, Einkaufsmöglichkeiten, schlecht erreichbare Wohngebiete oder Stadt- und Ortsteile.

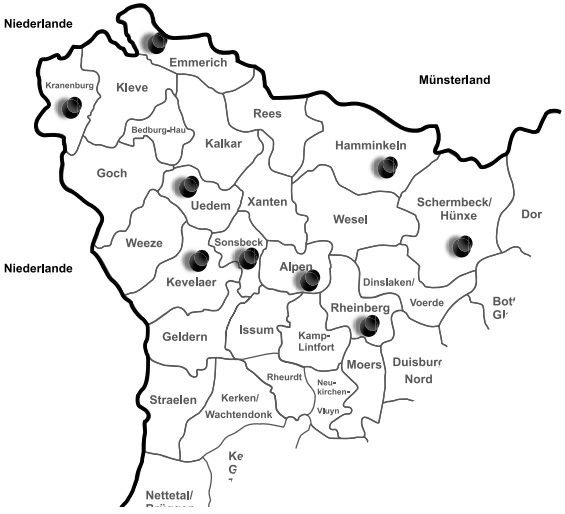

In den Bürgerbuslinien kommt ein Sondertarif zur Anwendung.

Für Fahrten mit dem Bürgerbus werden im Allgemeinen nur Einzelfahrausweise ausgegeben, die örtlich unterschiedlich sind und, da die Fahrer ehrenamtlich fahren, auch unterhalb des Preisniveaus des VRR liegen.

SchokoTickets im Bürgerbus

Die Bürgerbusse in Alpen, Emmerich, Hamminkeln, Hünxe, und Kranenburg erkennen das SchokoTicket als Fahrausweis an.

WT/VRR-Kragentarif

Alle VRR-Fahrausweise in den Preisstufen A bis D werden als Fahrausweise des Übergangstarifs in den Fahrzeugen des Westfalentarifes anerkannt, KombiTickets gelten nur im Tarifgebiet Olfen. Weiterführende Informationen hierüber finden sie in unseren Kunden- und Verkaufscentern oder unter:

www.vrr.de

Auf den folgenden Seiten finden Sie eine Preisstufenmatrix zum Kragentarif VRR-Westfalentarif.

Die dort dargestellte Preisstufenzuordnung gilt gleichermaßen für Bar- und ZeitTickets. Bei ZeitTickets ist in der Preisstufe B die Wahl des Zentralgebietes und in der Preisstufe C einer Region möglich. Der so festgelegte Geltungsbereich gilt nicht automatisch für alle in der Zeile aufgeführten B- und C-Relationen.

Für Fahrten von den VRR-Tarifgebieten 06 Haltern, 29 Waltrop, 37 Dortmund Mitte/West, 38 Dortmund Ost, 47 Witten/Wetter/Herdecke, 58 Hagen, 67 Schwelm/Ennepetal/Gevelsberg/Breckerfeld, in die Gebiete des Westfalentarifes, die nicht in der Preisstufenmatrix aufgeführt sind und umgekehrt, gilt der Westfalentarif.

Weiterführende Informationen hierüber finden sie unter:

www.westfalentarif.de

WT/VRR-Kragentarif

	Tarifgebiets-Nr.	Bergkamen**	Bocholt**	Borken**	Heiden**	Holzwickede**	Isselburg**	Kamen**	Lünen**	Olfen**	Raesfeld**	Reken**	Rhede**	Schwerte**	Unna**
Tarifgebiets-Nr.		42400	57670	57650	57590	42480	57440	42390	42190	55080	57690	57580	57660	42150	42490
Alpen	16	D	C	C	C	D	C	D	D	D	C	C	C	D	D
Arnhem*	57	D	D	D	D	D	C	D	D	D	D	D	D	D	D
Bedburg-Hau	82	D	D	D	D	D	C	D	D	D	D	D	D	D	D
Bergkamen**	42400	W	D	D	D	B	D	B	B	C	D	D	D	B	B
Bocholt**	57670	D	W	D	D	D	B	D	D	D	B	D	B	D	D
Borken**	57650	D	D	W	B	D	D	D	C	C	B	B	D	D	D
Bochum	36	C	D	C	C	B	D	C	B	C	C	C	D	B	C
Bottrop/Gladbeck	25	D	C	B	B	D	C	D	C	C	B	B	C	D	D
Castrop-Rauxel	28	C	D	C	C	B	D	C	B	B	C	C	D	B	C
Dinslaken/Voerde	13	D	C	C	C	D	C	D	C	C	B	C	C	D	D
Dormagen	62	D	D	D	D	D	D	D	D	D	D	D	D	D	D
Dorsten	05	D	C	B	B	D	C	D	C	B	B	B	C	D	D
Dortmund Mitte/West	37	B	D	C	C	B	D	B	B	B	C	C	D	B	B
Dortmund Ost	38	B	D	C	C	B	D	B	B	B	C	C	D	B	B
Düsseldorf Mitte/Nord	43	D	D	D	D	D	D	D	D	D	D	D	D	D	D
Düsseldorf Süd	53	D	D	D	D	D	D	D	D	D	D	D	D	D	D
Duisburg Mitte/Süd	33	D	D	C	C	D	D	D	D	D	C	C	D	D	D
Duisburg Nord	23	D	D	C	C	D	D	D	D	D	C	C	D	D	D
Emmerich	71	D	C	D	D	D	B	D	D	D	C	D	C	D	D
Erkrath/Haan/Hilden	64	D	D	D	D	D	D	D	D	D	D	D	D	D	D
Essen Mitte/Nord	35	C	D	C	C	C	D	C	C	C	C	C	D	C	C
Essen Süd	45	C	D	C	C	C	D	C	C	C	C	C	D	C	C
Geldern/Issum	04	D	D	D	D	D	C	D	D	D	D	D	D	D	D
Gelsenkirchen	26	C	D	B	B	C	D	C	C	C	B	B	D	C	C
Goch/Weeze	86	D	D	D	D	D	C	D	D	D	D	D	D	D	D
Grevenbroich	61	D	D	D	D	D	D	D	D	D	D	D	D	D	D
Hagen	58	B	D	D	D	B	D	B	B	C	D	D	D	B	B
Haltern	06	C	D	B	B	C	D	C	C	B	B	B	D	C	C
Hamminkeln	88	D	B	C	C	D	B	D	D	D	B	C	B	D	D
Hattingen/Sprockhövel	46	C	D	C	C	C	D	C	C	C	C	C	D	C	C
Heiden**	57590	D	D	B	W	D	D	D	C	C	B	B	D	D	D

WT/VRR-Kragentarif

	Tarifgebiets-Nr.	Bergkamen**	Bocholt**	Borken**	Heiden**	Holzwickede**	Isselburg**	Kamen**	Lünen**	Olfen**	Raesfeld**	Reken**	Rhede**	Schwerte**	Unna**
Tarifgebiets-Nr.		42400	57670	57650	57590	42480	57440	42390	42190	55080	57690	57580	57660	42150	42490
Herne	27	C	D	C	C	B	D	C	B	C	C	C	D	B	C
Holzwickede**	42480	B	D	D	D	W	D	B	B	C	D	D	D	W	B
Isselburg**	57440	D	B	D	D	D	W	D	D	D	B	D	B	D	D
Jüchen	72	D	D	D	D	D	D	D	D	D	D	D	D	D	D
Kalkar	78	D	C	D	D	D	B	D	D	D	C	D	C	D	D
Kamen**	42390	B	D	D	D	B	D	W	B	C	D	D	D	B	B
Kamp-Lintfort	02	D	D	C	C	D	D	D	D	D	C	C	D	D	D
Kempen/Grefrath/ Tönisvorst	21	D	D	D	D	D	D	D	D	D	D	D	D	D	D
Kerken/Wachtendonk	01	D	D	D	D	D	D	D	D	D	D	D	D	D	D
Kevelaer	85	D	D	D	D	D	C	D	D	D	D	D	D	D	D
Kleve	80	D	D	D	D	D	C	D	D	D	D	D	D	D	D
Korschenbroich	51	D	D	D	D	D	D	D	D	D	D	D	D	D	D
Kranenburg	81	D	D	D	D	D	C	D	D	D	D	D	D	D	D
Krefeld	32	D	D	D	D	D	D	D	D	D	D	D	D	D	D
Langenfeld/Monheim	73	D	D	D	D	D	D	D	D	D	D	D	D	D	D
Lünen**	42190	B	D	C	C	B	D	B	W	B	C	C	D	B	B
Marl	15	C	D	B	B	C	D	C	C	B	B	B	D	C	C
Meerbusch	42	D	D	D	D	D	D	D	D	D	D	D	D	D	D
Mettmann/Wülfrath	54	D	D	D	D	C	D	D	D	D	D	D	D	C	D
Millingen a.d. Rijn*	59	D	D	D	D	D	C	D	D	D	D	D	D	D	D
Mönchengladbach	50	D	D	D	D	D	D	D	D	D	D	D	D	D	D
Moers	22	D	D	C	C	D	D	D	D	D	C	C	D	D	D
Mülheim a.d. Ruhr	34	D	D	C	C	D	D	D	D	D	C	C	D	D	D
Nettetal/Brüggen	20	D	D	D	D	D	D	D	D	D	D	D	D	D	D
Neukirchen-Vluyn/ Rheurdt	11	D	D	D	D	D	D	D	D	D	D	D	D	D	D
Neuss/Kaarst	52	D	D	D	D	D	D	D	D	D	D	D	D	D	D
Nijmegen/Groesbeek*	60	D	D	D	D	D	C	D	D	D	D	D	D	D	D
Oberhausen	24	D	C	C	C	D	C	D	C	C	C	C	C	D	D

WT/VRR-Kragentarif

	Tarifgebiets-Nr.	Bergkamen**	Bocholt**	Borken**	Heiden**	Holzwickede**	Isselburg**	Kamen**	Lünen**	Olfen**	Raesfeld**	Reken**	Rhede**	Schwerte**	Unna**
Tarifgebiets-Nr.		42400	57670	57650	57590	42480	57440	42390	42190	55080	57690	57580	57660	42150	42490
Oer-Drkenschwick/ Datteln	18	C	D	C	C	C	D	C	B	B	C	B	D	C	C
Olfen**	55080	C	D	C	C	C	D	C	B	W	C	C	D	C	C
Raesfeld**	57690	D	B	B	B	D	B	D	C	C	W	B	B	D	D
Ratingen/Heiligen-haus	44	D	D	D	D	C	D	D	D	D	D	D	D	C	D
Recklinghausen/ Herten	17	C	D	B	B	C	D	C	B	B	B	B	D	C	C
Rees	79	D	B	C	C	D	B	D	D	D	B	C	B	D	D
Reken**	57580	D	D	B	B	D	D	D	C	C	B	W	D	D	D
Remscheid	75	D	D	D	D	C	D	D	D	D	D	D	D	C	D
Rhede**	57660	D	B	D	D	D	B	D	D	D	B	D	W	D	D
Rheinberg	12	D	C	C	C	D	C	D	D	D	C	C	C	D	D
Rommerskirchen	63	D	D	D	D	D	D	D	D	D	D	D	D	D	D
's-Heerenberg*	07	D	D	D	D	D	C	D	D	D	D	D	D	D	D
Schermbeck/Hünxe	14	D	B	B	B	D	B	D	C	C	B	B	B	D	D
Schwalmtal/Nieder-krüchten	30	D	D	D	D	D	D	D	D	D	D	D	D	D	D
Schwelm/DN/Gev./ Breckerfeld	67	C	D	D	D	B	D	C	C	C	D	D	D	B	C
Schwerte**	42150	B	D	D	D	W	D	B	B	C	D	D	D	W	B
Solingen	74	D	D	D	D	D	D	D	D	D	D	D	D	D	D
Sonsbeck	84	D	C	D	D	D	C	D	D	D	C	D	C	D	D
Straelen	10	D	D	D	D	D	D	D	D	D	D	D	D	D	D
Uedem	77	D	C	D	D	D	C	D	D	D	C	D	C	D	D
Unna**	42490	B	D	D	D	B	D	B	B	C	D	D	D	B	W
Velbert	55	D	D	D	D	C	D	D	D	D	D	D	D	C	D
Venlo*	69	D	D	D	D	D	D	D	D	D	D	D	D	D	D
Viersen	31	D	D	D	D	D	D	D	D	D	D	D	D	D	D
Waltrop	29	C	D	C	C	B	D	B	B	B	C	C	D	B	B
Wegberg*	70	D	D	D	D	D	D	D	D	D	D	D	D	D	D
Wesel	03	D	B	C	C	D	B	D	D	D	B	C	B	D	D
Willich	41	D	D	D	D	D	D	D	D	D	D	D	D	D	D

WT/VRR-Kragentarif

	Tarifgebiets-Nr.	Bergkamen**	Bocholt**	Borken**	Heiden**	Holzwickede**	Isselburg**	Kamen**	Lünen**	Olfen**	Raesfeld**	Reken**	Rhede**	Schwerte**	Unna**
Tarifgebiets-Nr.		42400	57670	57650	57590	42480	57440	42390	42190	55080	57690	57580	57660	42150	42490
Witten/Wetter/Herdecke	47	C	D	C	C	B	D	C	B	C	C	C	D	B	C
Wuppertal Ost	66	D	D	D	D	C	D	D	D	D	D	D	D	C	D
Wuppertal West	65	D	D	D	D	C	D	D	D	D	D	D	D	C	D
Xanten	83	D	C	C	C	D	C	D	D	D	C	C	C	D	D
Zevenaar*	87	D	D	D	D	D	C	D	D	D	D	D	D	D	D

Legende:

* Diese Tarifgebiete liegen außerhalb der kommunalen Grenzen des VRR-Raumes. Hier gilt der VRR-Tarif nur auf bestimmten Linien bis zur Preisstufe D.

** Diese Tarifgebiete liegen außerhalb der kommunalen Grenzen des VRR-Raumes. Hier gilt der VRR-Tarif nur wenn mindestens ein VRR-Tarifgebiet im Fahrweg enthalten ist. KombiTickets gelten nicht (Ausnahme: Tarifgebiet Olfen).

A=Preisstufe A des VRR
B=Preisstufe B des VRR
C=Preisstufe C des VRR
D=Preisstufe D des VRR
W=Westfalentarif
Die genaue Preisstufe des Westfalentarifes erfahren sie unter:
www.westfalentarif.de

WT/VRR-Kragentarif

Preisstufe A im 2-Wabentarif

VRR-Wabe		WT-Zone	
Bezeichnung	Nummer	Bezeichnung	Nummer
Dorsten-Rhade	058	Marbeck(Bf.)/Grütlohn	57652
Dorsten-Rhade	058	Raesfeld Mitte	57691
Dorsten-Lembeck	059	Klein-Reken	57585
Schermbeck	144	Raesfeld-Erle	57692
Datteln Ahsen	182	Olfen	55080
Datteln Mitte	184	Olfen	55080
Waltrop*)	290	Lünen West	42195
DO-Mengede	377	Lünen West	42195
DO-Brechten, -Eving	378	Lünen West	42195
DO-Derne, -Scharnhorst	382	Lünen Mitte	42191
DO-Derne, -Scharnhorst	382	Lünen Süd	42194
DO-Lanstrop, -Kurl	383	Lünen Ost	42193
DO-Lanstrop, -Kurl	383	Lünen Süd	42194
DO-Lanstrop, -Kurl	383	Kamen-Methler	42393
DO-Asseln, -Wickede	384	Holzwickede	42480
DO-Asseln, -Wickede	384	Unna Mitte	42491
DO-Asseln, -Wickede	384	Unna-Massen	42496
DO-Aplerbeck	386	Schwerte	42150
DO-Aplerbeck	386	Holzwickede	42480
DO-Holzen, -Syburg	389	Schwerte	42150
Hagen-Boele, -Garenfeld**)	582	Schwerte	42150
Rees-Millingen	793	Isselburg Anholt	57443
Dingden/Wertherbruch	882	Bocholt Mitte	57671
Dingden/Wertherbruch	882	Bocholt West	57673
Marienthal/Havelich	886	Raesfeld Mitte	57691

*) Im Zeitkartentarif Preisniveau A1
**) Im Zeitkartentarif Preisniveau A2
Alle übrigen Relationen A3

Kinder im VRR
Schwerbehinderte im VRR

Kinder fahren günstig

Der Verkehrsverbund Rhein-Ruhr bietet eine Reihe von Preisvorteilen speziell für unsere jungen Fahrgäste (unter 15 Jahre).

Kinder unter 6 Jahre fahren grundsätzlich kostenlos und müssen zu ihrer Sicherheit stets begleitet werden. Der Begleiter braucht einen gültigen Fahrausweis und muss mindestens 6 Jahre alt sein.

Kinder unter 7 Jahre, die noch keine Schule besuchen, werden bis zum Zeitpunkt der Einschulung (in NRW beginnt das Schuljahr immer zum 01.08. eines jeden Jahres) ebenfalls unentgeltlich befördert.

Alle anderen Kinder ab 6 und unter 15 Jahre fahren zum günstigen Kindertarif. Die Kinder-Fahrpreise finden Sie in der Preistabelle.

Schwerbehinderte in Bussen und Bahnen

Schwerbehinderte können alle Busse und Bahnen der öffentlichen Verkehrsunternehmen sowie die zuschlagfreien Züge innerhalb des Verbundraumes kostenlos in der 2. Klasse benutzen, unabhängig vom Wohnort, Entfernung und Häufigkeit der Fahrten.

Der Gesetzgeber sieht zur Sicherung der Mobilität von Schwerbehinderten vor, dass auf Antrag öffentliche Verkehrsmittel unentgeltlich genutzt werden können. Zuständig für die Antragstellung und Ausgabe des Schwerbehindertenausweises und der hierzu erforderlichen Wertmarken sind die von den Kreisen und kreisfreien Städten benannten Stellen und **nicht** der VRR.

Seit dem 1. Januar 2013 ist der Ausweis auch in Form einer Identifikationskarte in Kreditkartengröße verfügbar; ab 2015 wird er nur noch als solche ausgestellt. Bis zum 31. Dezember 2014 ausgestellte Ausweise nach dem alten Muster behalten ihre Gültigkeit bis zum Ablauf ihrer Gültigkeitsdauer, unter Umständen also unbefristet. Sie können auf Wunsch des Betroffenen gegen eine neue Identifikationskarte eingetauscht werden. Ein gegebenenfalls dazugehöriges Beiblatt zur Nutzung des ÖPNV wird ebenfalls nur noch im neuen Papierformat ausgestellt.

Lassen Sie sich beraten

Auskünfte zu den Verkehrsbestimmungen, die Schwerbehinderte betreffen, geben die Verkaufsstellen, VerkaufsCenter und KundenCenter der Verkehrsunternehmen im VRR.

Halten auf Zuruf
MobiGarantie
Anschlussgarantie

Halten auf Zuruf

Auf verschiedenen Bus-Linien können Sie sich abends, nach 20.00 Uhr Ihre „persönliche Haltestelle“ aussuchen. Und so einfach funktioniert die Sache:

- Sie geben dem Fahrer rechtzeitig Bescheid, wann und wo Sie aussteigen wollen.
- Der Bus hält zwischen den regulären Stationen.
- Sie steigen vorne beim Fahrer aus.

Die Entscheidung über das Halten auf Zuruf trifft der Fahrer entsprechend der Verkehrssituation und der Fahrplanlage. Die „persönliche Haltestelle“ auf Zuruf. Ein weiterer Service im Verkehrsverbund Rhein-Ruhr.

Die Mobilitätsgarantie

Die Mobilitätsgarantie gilt für alle Tickets des VRR-Verbundtarifs und des NRW-Tarifs. Dabei erhalten Ticket2000- und BärenTicket-Kunden im Verspätungsfall IC/EC- oder ICE- sowie Taxikosten ganztägig bis zu 60,00 Euro erstattet, Nutzer aller anderen Tickets bis zu 30,00 Euro zwischen 5 und 20 Uhr bzw. 60,00 Euro zwischen 20 und 5 Uhr. Die Mobilitätsgarantie greift, wenn das vom Kunden gewählte Verkehrsmittel an der Haltestelle mehr als 20 Minuten später als im Fahrplan angegeben abfährt und keine andere offensichtliche Fahralternative mit Bus und Bahn zum Zielort besteht. Innerhalb von 14 Tagen nach dem Verspätungsfall benötigt das Verkehrsunternehmen einen Erstattungsantrag. Den Antrag gibt es im KundenCenter oder unter www.vrr.de. Von der Erstattung ausgenommen sind Verspätungen infolge von höherer Gewalt und Streikmaßnahmen.

Anschlussgarantie

Bei der Anschlussgarantie werden einzelne, speziell genannte Anschlussverbindungen sichergestellt. Diese sind mit dem Symbol gekennzeichnet. Sollte ein so gekennzeichneter Anschluss dennoch einmal nicht klappen, bestellt der Fahrer ein Taxi zur Umstiegshaltestelle. Dieses bringt Sie auf Kosten des Verkehrsunternehmens zur Zielhaltestelle Ihrer Anschlusslinie. Sie müssen auch nicht in Vorleistung treten, sondern dem Taxifahrer lediglich die Fahrt quittieren.

Fahrradmitnahme
Hundemitnahme

Fahrräder sind willkommen

Sie können gut mit dem VRR zum Startpunkt eines Radausflugs fahren: Das ist umweltgerecht und preisgünstig. Für die Fahrradmitnahme genügt ein Zusatz Ticket pro Fahrrad und Fahrt.
Für einen ganzen Tag gilt sogar das FahrradTagesTicketNRW und dies sogar in ganz NRW. Damit andere Fahrgäste ungestört bleiben, ist die Fahrradmitnahme klar geregelt.

In RE- und RB-Zügen sowie in S-Bahnen
Sie können Ihr Fahrrad im RegionalExpress (RE), in der RegionalBahn (RB) und in der S-Bahn ganztägig innerhalb des VRR-Raums mitnehmen. Stellen Sie es bitte im dafür vorgesehenen Mehrzweckabteil ab. Den Anweisungen des Betriebspersonals ist Folge zu leisten.

In Bussen und Bahnen
Fahrräder können in Bussen, Straßenbahnen und U-Bahnen bei den meisten Verkehrsunternehmen im VRR montags bis freitags ab 9.00 Uhr, samstags, sonn- und feiertags ganztägig mitgenommen werden. Wegen des begrenzten Raumes entscheidet das Betriebspersonal, ob die Voraussetzungen für die Mitnahme von Fahrrädern erfüllt sind. In Einzelfällen können auch Einschränkungen vorgenommen werden. Den Anweisungen des Betriebspersonals ist Folge zu leisten.

Hundemitnahme

Die Mitnahme von Hunden ist für Ticket-Inhaber kostenlos. Hunde werden nur unter Aufsicht einer hierzu geeigneten Person befördert und **sind stets an der Leine zu führen**. Hunde, die Fahrgäste gefährden können, müssen einen Maulkorb tragen.

NIAG-TaxiBus - Er fährt, wenn Sie ihn rufen …

Mit unseren TaxiBussen bleiben Sie auch in Zeiten mit schwacher Nachfrage (Abends und an Wochenenden) mobil und schonen nebenbei noch die Umwelt. Das Fahrzeug, meist ein Pkw (Taxi) oder 8-Sitzer-Kleinbus, fährt - wie der Bus - nach Fahrplan von Haltestelle zu Haltestelle. TaxiBus-Fahrten sind im Linienfahrplan mit einem T oder einem Telefonsymbol gekennzeichnet. Unterschied ist, dass der TaxiBus nur nach telefonischer Bestellung fährt - **Sie rufen - wir kommen …**
Für die Nutzung des TaxiBusses zahlen Sie keinen Zuschlag, Sie können einfach Ihr für die Fahrt gültiges VRR- oder NRW-Ticket (z. B. Monatskarten) nutzen. Und wenn Sie mal kein gültiges Ticket bei sich haben: Beim Fahrpersonal sind EinzelTickets erhältlich.

Um dieses Mobilitätsangebot für sich zu nutzen, müssen Sie lediglich **spätestens 30 Minuten vor Abfahrt** die Fahrt telefonisch bestellen (Gruppen ab 5 Personen müssen sich mindestens 2 Werktage vorher anmelden).

Zur Anmeldung werden Ihr Name, die Personenzahl, die Einstiegs- und Ausstiegshaltestelle, die Abfahrtszeit lt. Fahrplan sowie Hinweise auf Gepäck, Kinderwagen und Rollatoren benötigt. Fahrten vor 7:00 Uhr müssen bereits am Abend vorher, Fahrten nach 23:00 Uhr bis 22.30 Uhr bestellt werden, Fahrräder können im TaxiBus leider nicht befördert werden.

Sammelbestellungen für mehrere Einzelfahrten sind mit einem Anruf möglich. Regelmäßige Nutzer können selbstverständlich Daueranmeldungen für „Ihre“ Fahrt abgeben (z. B. immer Mo. um 21.05 Uhr von A nach B).

Unsere lokale Service-Rufnummer

0 28 41 / 88 22 444

nimmt Ihre TaxiBus-Bestellung **täglich von 06.30 Uhr bis 22.30 Uhr** gern entgegen.

Bitte beachten Sie für die Stadtlinien Geldern (SL1-SL10) und die Stadtlinien Straelen (SL61-SL68) die abweichendenT elefonnummern, die Sie den jeweiligen Fahrplantabellen entnehmen können.

Carsharing Info

Spontan die Enkel besuchen? Das Schnäppchen aus dem Möbelhaus transportieren? Den letzten Bus verpasst?

Carsharing von Ford und NIAG ist die Lösung!

Es gibt viele Gründe ein Auto zu brauchen, auch wenn man sonst eigentlich keins benötigt. Mit dem flexiblen, kostengünstigen und umweltfreundlichen Carsharing-Angebot von Ford und NIAG sind Sie individuell mobil – immer dann, wenn Sie es wollen. Dabei zahlen Sie nur, was Sie auch fahren.

Die benötigte Ford Carsharing Kundenkarte erhalten Sie in den NIAG-KundenCentern oder bei den teilnehmenden Ford-Partnern in Ihrer Nähe:
Autozentrum Ebber: *Kalkarer Str. 41, Kleve bzw. Im Königsesch 11, Bocholt*
Autohaus Stefan Janßen: *Gelderner Str. 1, Sonsbeck*
Autohaus Espey: *Prinzenstr. 101, Kamp-Lintfort*
Lauff Automobile: *Am Schürmannshütt 55, Moers*

Carsharing mit Ford und NIAG ist ganz einfach!

- Mit der Kundenkarte oder mit dem Smartphone öffnen Sie den Wagen.
- Ob das Auto verfügbar ist, lässt sich vorab auch per App oder online auf www.ford-carsharing.de einsehen.
- Der Autoschlüssel liegt im Handschuhfach – Sie können sofort losfahren.
- Sollten Sie einmal tanken müssen, dann liegt im Wagen eine Tankkarte - Sie bezahlen nichts!
- Die Rückgabe des Fahrzeuges erfolgt an der Station, an dem Sie den Wagen abgeholt haben: Schlüssel zurück ins Handschuhfach und mit der Karte/dem Smartphone das Fahrzeug schließen.

Jetzt registrieren und sparen.
Das Carsharing-Angebot gibt es jetzt für alle NIAG-Kunden mit einer ermäßigten Anmeldegebühr. Registrieren Sie sich in unseren **NIAG-KundenCentern** oder **bei den teilnehmenden Ford-Partnern** und holen Sie sich die Ford Carsharing-Kundenkarte zum **Vorteilspreis.**

Unter **www.niag-online.de** oder **www.ford-carsharing.de** finden Sie weitere Infos.

Verkaufsstellenverzeichnis

Verkehrsunternehmen	**Name der Verkaufsstelle** Straße / Nr. Haltestelle	Ausgabe von Kundenkarten	Verkauf von		
			Wertmarken	4er-Tickets	Tages-Tickets
ALPEN					
NIAG	Reisetreff Daniela Maschek Burgstr. 19 Hst. Adenauerplatz	✓	✓	✓	✓
BOCHOLT					
BVR DB	DB Agentur im Bf Bocholt Hindenburgstr. 5 Hst. Bocholt Bf	✓	✓	✓	✓
DINSLAKEN					
NIAG	NIAG-KundenCenter Dinslaken Bahnhofplatz 4 Hst. Dinslaken Bahnhof	✓	✓	✓	✓
DB	DB Reisezentrum Dinslaken Bahnhofsplatz 1 Hst. Dinslaken Bahnhof	✓	✓	✓	✓
NIAG	Verkaufshalle Serkan Sürmeli Am Bahnhofsvorplatz 1 Hst. Dinslaken Bahnhof	✓	✓	✓	✓
NIAG	Lotto Toto Azar Mehmani Bahnhofstr. 12 Hst. Neutor	✓	✓	✓	✓
Lohberg					
NIAG	Reisebüro Förster Jens Förster Johannesplatz 5 - 7 Hst. Bergmannstr.	✓	✓	✓	✓
Hiesfeld					
NIAG	Tabaktreff Ellen Weinkath Sterkrader Str. 250 Hst. Hiesfeld Kirche	✓	✓	✓	✓

Verkaufsstellenverzeichnis

Verkehrsunternehmen	**Name der Verkaufsstelle** Straße / Nr. Haltestelle	Ausgabe von Kundenkarten	Verkauf von		
			Wertmarken	4er-Tickets	Tages-Tickets
DUISBURG					
DVG	Kundencenter Mitte Harry-Epstein-Platz 10 Hst. Duisburg Hbf	✓	✓	✓	✓
DB	DB Reisezentrum DU Hbf Mercatorstr. 17 Hst. Duisburg Hbf	✓	✓	✓	✓
DVG	Hallac Königstr.48		✓	✓	✓
DVG	Hallac (Kaufhof) Düsseldorfer Straße 32		✓	✓	✓
Asterlagen					
DVG	EKZ, Bäurle Asterlager Straße 90		✓	✓	✓
Friemersheim					
DVG	Körner, Petra Kronprinzenstraße 11	✓	✓	✓	✓
Homberg					
DVG	Peper, Willi Augustastr. 33 Hst. Bismarckplatz		✓	✓	✓
Hochheide					
NIAG	Kiosk Dilek Subasi Moerser Str. 252 Hst. Hochheide Markt	✓	✓	✓	✓
Kaldenhausen					
DVG	Thurow Giesenfeldstraße 42		✓	✓	✓

Verkaufsstellenverzeichnis

Verkehrsunternehmen	**Name der Verkaufsstelle** Straße / Nr. Haltestelle	Ausgabe von Kundenkarten	Verkauf von		
			Wertmarken	4er-Tickets	Tages-Tickets
Rheinhausen					
DVG	Bäurle Atroper Straße 9 - 13		✓	✓	✓
NIAG	KundenCenter Rheinhausen Krefelder Str. 14 Hst. Friedrich-Alfred-Str.	✓	✓	✓	✓
Rumeln					
NIAG	Glüxbox Lutz Londong Dorfstr. 63 Hst. Am Lohkamp	✓	✓	✓	✓
EMMERICH					
NIAG	Lotto / Tabakbörse Aurel van Bruck Geistmarkt 18 Hst. Geistmarkt	✓	✓	✓	✓
NIAG DB	DB Agentur im Bf Emmerich Büllent Arslan Bahnhofstr. 21 - 23 Hst. Emmerich Bf"	✓	✓	✓	✓

Verkaufsstellenverzeichnis

Verkehrsunternehmen	**Name der Verkaufsstelle** Straße / Nr. Haltestelle	Ausgabe von Kundenkarten	Verkauf von		
			Wertmarken	4er-Tickets	Tages-Tickets
GELDERN					
NIAG	Lotto-Toto Gürkan Kullu Issumer Tor 23 Hast. Geldern Nordwall	✓	✓	✓	✓
GOCH					
BVR DB	DB Agentur im Bf Goch Bahnhofsplatz 8 Hst. Goch Bahnhof	✓	✓	✓	✓
SWG	Stadtwerke Goch GmbH Klever Str. 26 - 28 Hst. Goch Bahnhof	✓	✓	✓	✓
HAMMINKELN					
BVR	Dingdener Reisebro Hohe Straße 11 Hst. Hamminkeln Markt	✓	✓	✓	✓
ISSUM					
NIAG	Drogerie M. Nieradzik Gelderner Str. 34 Hst. Issum Diebels	✓	✓	✓	✓
KAMP-LINTFORT					
DB	DERPART Moerser Str. 231 Hst. Prinzenplatz	✓	✓	✓	✓
NIAG	KundenCenter Kamp-Lintfort Kamperdickstr. 4 Hst. Neues Rathaus	✓	✓	✓	✓

Verkaufsstellenverzeichnis

Verkehrsunternehmen	**Name der Verkaufsstelle** Straße / Nr. Haltestelle	Ausgabe von Kundenkarten	Verkauf von		
			Wertmarken	4er-Tickets	Tages-Tickets
KEMPEN					
SWK	Hüseyin Irgat im Bahnhof Kempen Hst. Kempen Bf	✓	✓	✓	✓
SWK	Kiosk am Kuhtor Kerkener Str. 2 Hst. Kuhtor	✓	✓	✓	✓
St. Hubert					
SWK	Lotto Toto Driesch Breite Str. 31 Hst. St. Hubert Markt	✓	✓	✓	✓
KEVELAER					
NIAG DB	Train-Stop Theunissen DB Agentur im Bf Kevelaer Am Bahnhof 55 Hst. Kevelaer Bf	✓	✓	✓	✓
KLEVE					
BVR DB	DB Agentur im Bf Kleve Bahnhofsplatz 17 Hst. Kleve Bahnhof	✓	✓	✓	✓
NIAG	KundenCenter Kleve Bahnhofplatz 17 Hst. Kleve Bahnhof	✓	✓	✓	✓

Verkaufsstellenverzeichnis

Verkehrsunternehmen	**Name der Verkaufsstelle** Straße / Nr. Haltestelle	Ausgabe von Kundenkarten	Verkauf von		
			Wertmarken	4er-Tickets	Tages-Tickets
MOERS					
NIAG	Kiosk Aiden Akram Heol Al-Mando Homberger Str. 103 a Hst. Moers Bahnhof	✓	✓	✓	✓
MOERS					
NIAG	KundenCenter Moers Neuer Wall 10 Hst. Königlicher Hof	✓	✓	✓	✓
Meerbeck					
NIAG	Lotto Toto Jose Hernandez Zwickauer Str. 10 Hst. Zwickauer Str.	✓	✓	✓	✓
Repelen					
NIAG	Lotto Toto Inh. Fouad Kharat Markt 23 Hst. Repelen Markt	✓	✓	✓	✓
Schwafheim					
NIAG	Schwafheimer Lotto Toto Postagentur Irmhild Schoppmann Länglingsweg 71 b Hst. Einkaufsmärkte	✓	✓	✓	✓
NEUKIRCHEN-VLUYN					
NIAG	dooit-reisen Poststr. 10 Hst. Sparkasse	✓	✓	✓	✓

Verkaufsstellenverzeichnis

Verkehrsunternehmen	**Name der Verkaufsstelle** Straße / Nr. Haltestelle	Ausgabe von Kundenkarten	Verkauf von		
			Wertmarken	4er-Tickets	Tages-Tickets
DB	Reisebüro Horn Hochstr. 20 b Hst. Hochstraße	✓	✓	✓	✓
REES					
DB	Reisebüro Schwarzkopf Markt 30 Hst. Schulzentrum	✓	✓	✓	✓
Haldern					
NIAG	Halderner Lädchen Susanne Terhorst Isselburger Straße 2g Hst. Haldern Markt	✓	✓	✓	✓
Millingen					
NIAG	AVON-Lädchen Susanne Terhorst Hauptstr. 26 Hst. Millingen Bf/Hauptstr.	✓	✓	✓	✓
RHEINBERG					
NIAG	Deutsche Post Filiale Mehmeti Orsoyer Str. 3 Hst. Rathaus		✓	✓	✓
SONSBECK					
NIAG	Sonsbecker Reisebüro Bernadette Kösters Hochstr. 54 Hst. Sonsbeck Post	✓	✓	✓	✓
STRAELEN					
NIAG/ LOOK	Stadt. Straelen Bürgerservice Rathausstr. 1 Hst. Friedhof	✓	✓	✓	✓

Verkaufsstellenverzeichnis

Verkehrsunternehmen	**Name der Verkaufsstelle** Straße / Nr. Haltestelle	Ausgabe von Kundenkarten	Verkauf von		
			Wertmarken	4er-Tickets	Tages-Tickets
VOERDE					
NIAG	Lotto Toto Andrea Blinde Bahnhofstr. 144 b Hst. Kath. Kirche	✓	✓	✓	✓
DB	Reisebüro Krämer im Bf Voerde Bahnhofstr. 96 Hst. Voerde Bahnhof	✓	✓	✓	✓
Friedrichsfeld					
DB	TUI Travel Star - Reisebüro Krämer Poststr. 16 Hst. Friedrichsfeld Bf	✓	✓	✓	✓
Spellen					
DB	TUI ReiseCenter - Niederrhein Travel GmbH - Inh. R. Hülser Friedrich-Wilhelm-Str. 16 Hst. Spellen Kirche"	✓	✓	✓	✓
WACHTENDONK					
SWK	Bürgerbüro im Rathaus Weinstr. 1 Hst. Friedensplatz	✓	✓	✓	✓
WEEZE					
NIAG	Weezer Reisebüro A. & M. Boeijen Kardinal-Galen-Str. 5 Hst. Weeze Bahnhof	✓	✓	✓	✓
WESEL					
DB	DB Reisezentrum Wesel Franz-Etzel-Platz 17 Hst. Wesel Bahnhof	✓	✓	✓	✓

Verkaufsstellenverzeichnis

Verkehrsunternehmen	**Name der Verkaufsstelle** Straße / Nr. Haltestelle	Ausgabe von Kundenkarten	Verkauf von		
			Wertmarken	4er-Tickets	Tages-Tickets
NIAG	Fikret Aydin Fikret Kreuzstr. 16 Hst. Mathenakreuz	✓	✓	✓	✓
BVR	RegioCenter Wesel Franz-Etzel-Platz 19 Hst. Bahnhof Wesel	✓	✓	✓	✓
XANTEN					
NIAG	Verhuven Reisen GmbH Im Niederbruch 1 Hst. Einkaufsmärkte	✓	✓	✓	✓
DB	DB Agentur Xantener Reisebüro Marsstr. 33 Hst. Gymnasium	✓	✓	✓	✓

GWS

. . . hier wohn´ich !

Issumer Tor 6
47608 Geldern

02831 93090
info@gws-geldern.de
www.gws-geldern.de

Montag bis Freitag
09:00 Uhr bis 12:00 Uhr

Donnerstag
09:00 Uhr bis 12:00 Uhr
14:00 Uhr bis 18:00 Uhr

Preiswertes Wohnen seit 1949
Geldern • Straelen • Rheurdt • Issum • Kerken • Kevelaer • Weeze • Wachtendonk

Haltestellenskizze Geldern Bahnhof

Abfahrtsübersicht Geldern Bahnhof

RE	„NiersExpress“	Gleis
RE10	Düsseldorf - Geldern - Kleve	1
RE10	Kleve - Geldern - Düsseldorf	2
SB		Ⓗ
SB7	Geldern - Issum - Alpen - Wesel	7
SB30	Geldern - Moers - Duisburg	3
		Ⓗ
063	Geldern - Pont - Straelen - Wachtendonk - Kempen	5
078	Geldern - Kempen (- Krefeld)	7
31	Geldern - Issum - Rheurdt (- Aldekerk)	2
32	Geldern - Issum - Kamp-Lintfort (- Moers)	1
35	Geldern - Walbeck - Straelen	6
36	Geldern - Kapellen - Xanten	4
53	Geldern - Veert - Kevelaer - Uedem	6
67	Geldern - Issum - Alpen - Wesel	7
69	Geldern - Straelen - Herongen	5
SL1	Geldern - Veert - Lüllingen	9
SL2	Geldern - Pont (über JVA)	10
SL4	Geldern - Aengenesch - Kapellen	10
SL5	Geldern - Aengenesch - Boeckelt	8
SL6	Geldern - Vernum - Hartefeld	8
SL8	Geldern - Walbeck	8
SL9	Geldern Rundfahrt	9
SL10	Geldern - Pont (über JVA) - Vernum - Hartefeld	10
		Ⓗ
AST	AnrufSammelTaxi	9
	SchienenErsatzVerkehr (SEV) / Sonderfahrten	9

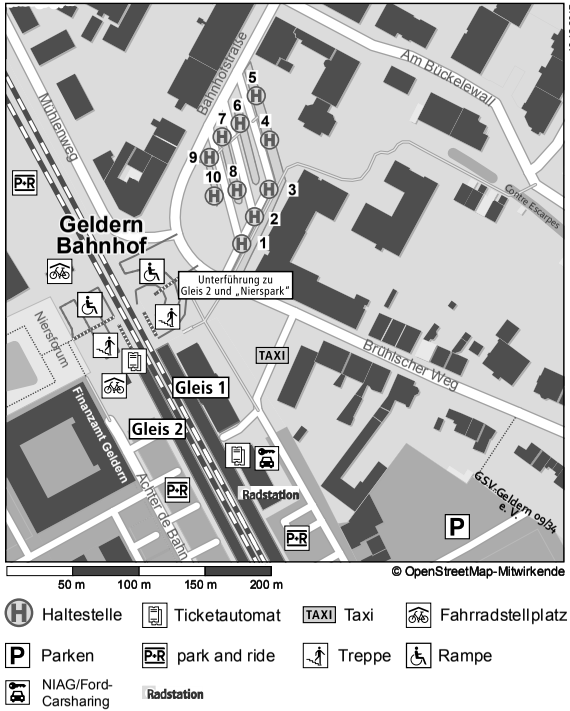

Haltestellenskizze
Goch Bahnhof

Goch Bahnhof

Linie	Richtung	Gleis
Niers-Express		
RE10	Kevelaer - Geldern - Krefeld - Düsseldorf	2
RE10	Bedburg-Hau - Kleve	2

Linie	Richtung	Gleis
Bus		
SL11	Goch – Asperden – Kessel	1
SL11	Kessel – Asperden – Goch	4
SL12	Goch – Hassum – Hommersum	2
SL12	Hommersum – Hassum – 4 Goch	
SL13	Goch – Hülm	3
SL13	Hülm – Goch	5
SL15	Goch – Nierswalde	2
SL15	Nierswalde – Goch	4
SL17	Goch – Airport Weeze	3
47	Goch – Kalkar – Rees	2
70	Goch – Kleve	1
70	Kleve - Goch	5
74	Goch – Uedem	1
Anruf-Sammel-Taxi		
AST	Goch	1
AST	Kalkar	1

20.12.2011 Konzept und Realisation: espey werbeagentur · 379.1

Haltestellenskizze Kevelaer Bahnhof

Abfahrtsübersicht Kevelaer Bahnhof

RE	**„NiersExpress“**	**Gleis**
RE10	Geldern - Krefeld - Düsseldorf	1
RE10	Weeze - Goch - Kleve	2
		Ⓗ
37	Sonsbeck - Alpen - Wesel Bahnhof	1
53	Geldern	1
53	Uedem	1
73	Flughafen Weeze	2
		Ⓗ
Ⓑ	Kevelaer-Kervenheim	1
Ⓑ	Kevelaer Nord	1
Ⓑ	Kevelaer Süd	1
Ⓑ	Kevelaer-Winnekendonk	1
Ⓑ	Kevelaer Zentrum	3
Ⓑ	Twisteden	3
Ⓑ	Kevelaer Zentrum	3
Ⓑ	Kevelaer-Kervenheim	4
Ⓑ	Wetten	4
	SchienenErsatzVerkehr (SEV) / Sonderfahrten	9

Abfahrtsübersicht Kevelaer St.-Antonius-Kirche

		Ⓗ
73	Flughafen Weeze	2
		Ⓗ
Ⓑ	Alle oben genannten Bürgerbusse	1/2

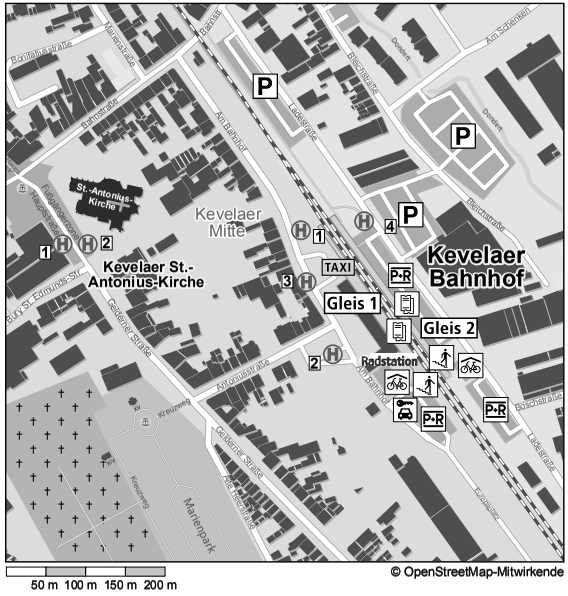

Haltestellenskizze Kleve Bahnhof

Abfahrtsübersicht Kleve Bahnhof

	„NiersExpress“	Gleis
RE		
RE10	Goch - Weeze - Kevelaer - Krefeld - Düsseldorf	1
RE10	Ankunft (nur Ausstieg)	2
S-Bahn		
SB58	Hochschule - Kellen - Emmerich	4
SB58	Kranenburg - Beek (NL) - Nijmegen (NL)	4
Bus		
44	Kalkar - Xanten	6
49	City-Bus Kleve - Oberstadt EOC Parkplatz	3
50	Hochschule - Kellen - Griethausen - Brienen	4
50	Oberstadt - Materborn - Reichswald	5
50	Kellen Schulzentrum	7
51	Gewerbegebiet - Siemensstraße	4
51	Oberstadt - Bedburg-Hau	5
52	Ringschule	7
52	Hochschule - Kellen - Griethausen - Warbeyen/Brienen	7
54	Krankenhaus - Bedburg-Hau - Uedem	6
55	Schottheide - Kranenburg	4
56	Oberstadt - Bedburg-Hau	5
57	Stadion/Jugendherberge - Materborn	5
59	Mehr - Niel - Zyfflich - Wyler	4
60	Rindern - Keeken - Millingen a. d. Rijn (NL)	4
70	Bedburg-Hau - Goch Bf	6
AST	AnrufSammelTaxi	
	Kleve 1, Kleve 2, Kleve 3, Kleve 5, Kranenburg	5
TaxiBus		
57	Großer Markt - Schwanenburg	3

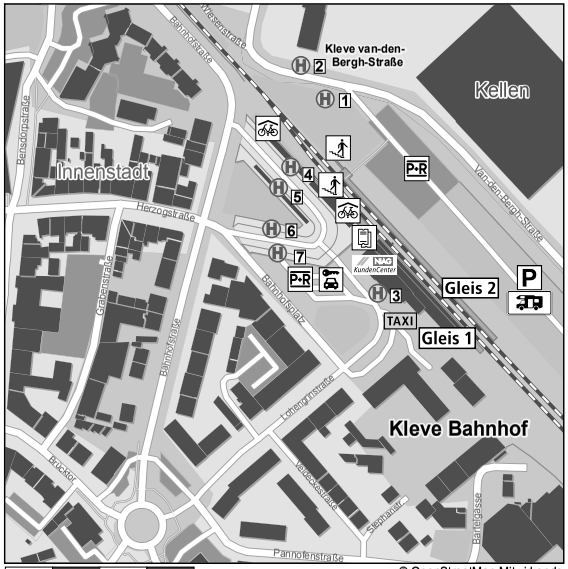

Haltestellenskizze
Xanten Bahnhof

Abfahrtsübersicht
Xanten Bahnhof

		Gleis
RB		
RB 31	Alpen – Rheinberg – Moers – DU-Rheinhausen – Duisburg Hbf	1
S-Bahn		
S86	Xanten – Wesel	4
Bus		
36	Bahnhofstr.	5
36	Sonsbeck – Geldern-Kapellen – Geldern	5
SL 40	Xanten Hochbruch	2
SL 40	Xanten Lüttingen	2
41	Alpen-Veen – Alpen	6
SL 42	Xanten – Wardt – Vynen – Kalkar	1
43	Bahnhofstr.	6
43	Sonsbeck-Labbeck – Uedem	6
44	Kalkar – Kleve	3
65	Rheinberg Bf	3
66	Xanten – Wesel	4
bSo	Xanten Krankenhaus	2
bSo	Sonsbeck	2

© Baumgardt Consultants, Gesellschaft für Marketing und Kommunikation BR, www.baumgardt-online.de (Stand: Oktober 2012) 36519

Liniennetz, Regionalverkehr in Geldern - Issum - Kerken - Straelen - Wachtendonk - Rheurdt

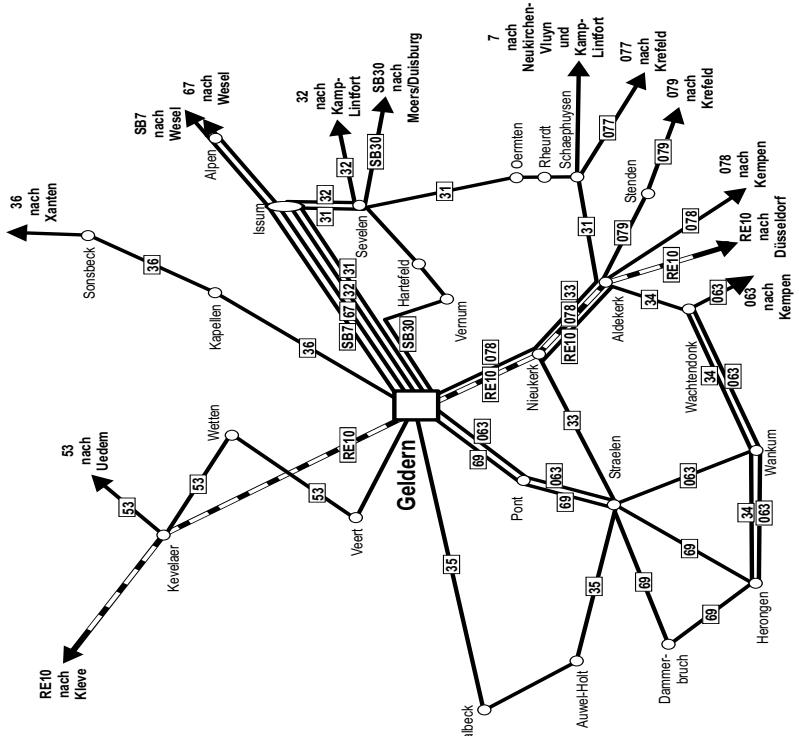

Stand: 01/2018

Linienführung der Busse in der Gelderner Innenstadt

Stadteinwärts

Die Buslinien fahren stadteinwärts über die Wälle in Richtung Bahnhof. Abhängig von der Richtung, aus der die Busse kommen, können Sie an den Haltestellen

- Michael-Schule
- Nordwall
- Ostwall
- Südwall (Rückseite Marktparkhaus / ehem. Woolworth) oder am
- Bahnhof

aussteigen und von dort bequem Ihr Ziel in der Innenstadt erreichen.

Tipp:

Von der Haltestelle „Südwall“ führt über das Gelände des „Marktparkhauses“ ein Fußweg direkt zum Marktplatz.

Stadtauswärts

Vom Bahnhof kommend fahren alle Busse zur zentralen Haltestelle für die Innenstadt

„Geldern Markt“.

Hier können die Fahrgäste für alle Richtungen einsteigen.

Die Busse fahren über die Hartstraße bis zur Kreuzung Harttor und dann in die jeweiligen Richtungen.

Einzelheiten können Sie auch dem Plan der Innenstadt Geldern entnehmen.

Bei Rückfragen wenden Sie sich bitte an das Mobilitätstelefon der Stadt Geldern – Verkehrsbetrieb unter der Rufnummer 02831 / 398 777.

Innenstadt Geldern mit Linienführung der Busse

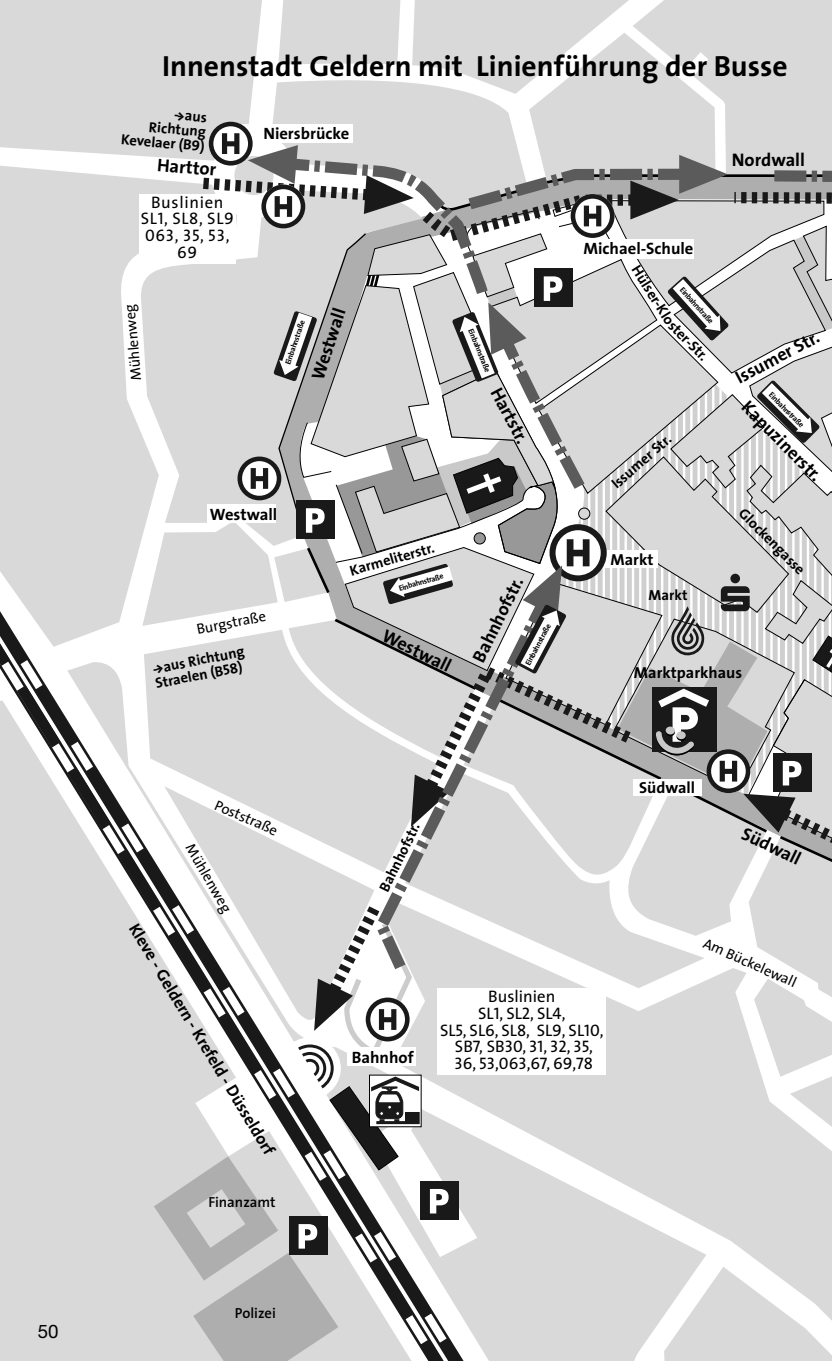

See Park
****
Boeckelter Weg
Rathaus
aus Richtung Issum(B58)
Amtsgericht
Arbeitsagentur
Egmondstr.
Buslinien
SL4, SL5, SL9, SB7, SB30, 31, 32, 36, 67
Stauffenbergstr.
Nordwall
Issumer Tor
Rathaus
Schulzentrum
Einbahnstraße
Friedrich-Spee-Straße
St.Adelheid-Schule
PARKBAD GELDERLAND
Friedrich-Nettesheim-Weg
Ostwall
Reuth
Ostwall
Kapuzinerstr.
Breestraße
Einbahnstraße
Gelderstraße
Einbahnstraße
Friedrich-Spee-Straße
Buslinien
SL2, SL6, SL9, 78
Mühlenturm
Am Bollwerk
Vogteistraße
Geldertor
Friedhof
Vernumer Straße
Busverkehr stadteinwärts
Busverkehr stadtauswärts
Haltestellen
Am Holländer See
aus Richtung Kerken(B9)

Linienweg-Verzeichnis

Linien Nr.	Linienweg
7	Kamp-Lintfort - Rheurdt - Neukirchen-Vluyn - Moers
27	Sonsbeck - Kevelaer
29	Neukirchen-Vluyn - Venlo Station (NL)
31	Aldekerk - Rheurdt - Issum - Geldern
32	Moers - Kamp-Lintfort - Issum - Geldern
33	Straelen - Aldekerk
34	Straelen-Herongen - Wachtendonk - Aldekerk
35	Geldern Bf - Geldern-Walbeck - Straelen
36	Geldern - Sonsbeck - Xanten
43	Xanten - Sonsbeck-Labbeck - Uedem
44	Kleve - Kalkar - Xanten
45	Uedemerbruch - Uedem - Kalkar
46	Kleve Weißes Tor - Kalkar
47	Goch - Kalkar - Rees
48	Kalkar - Grieth - Huisberden
49	Kleve Bf - EOC (City-Bus)
50	Brienen - Kleve Bf - Materborn - Goch-Nierswalde
51	Bedburg-Hau - Weißes Tor - Kleve Bf - Gewerbegebiet
52	Kleve Warbeyen - Kleve Ringschule
53	Geldern - Veert - Wetten - Kevelaer - Kervenheim - Uedem
54	Kleve - Uedem
55	Kleve - Kranenburg
56	Kleve Bf - Oberstadt - Weißes Tor - Bedburg-Hau
57	Schwanenburg - Großer Markt (TaxiBus) - Kleve Bf - Materborn
59	Kleve Bf - Zyfflich - Wyler - Kranenburg
60	Kleve Bf - Millingen aan de Rijn (NL)
61	Rees - Isselburg - Bocholt
063	Geldern Bf - Straelen - Wachtendonk - Kempen Bf
63	Wesel - Rees - Empel
67	Geldern - Alpen - Wesel
69	Geldern Bf - Straelen - Herongen
70	Kleve Bf - Goch Bf
73	Kevelaer Bf - Wemb - Irrland - Airpark
74	Goch - Weeze - Uedem
76	Appeldorn - Kehrum - Hönnepel - Niedermörmter - Appeldorn
077	Krefeld - Kempen - Rheurdt
078	Geldern - Kerken - Kempen
079	Krefeld - Kempen - Kerken-Aldekerk
84	Wittenberg - Lauerhaas - Wesel Bf - Flüren - Bislich - (Rees-Haffen)
86	Hamminkeln-Mehrhoog Bf / Wesel-Bislich - Rees
87	Rees Schwarzer Weg - Rees Schulzentrum
88	Rees - Bienen - Praest - Vrasselt - Emmerich
90	Emmerich Bf - Speelberg Kapaunenberg
91	Emmerich Bf - 's-Heerenberg (NL)
93	Emmerich - Dornick - Praest
94	Emmerich Bf - Borghees - Hüthum - Elten
95	Rees - Haldern - Wertherbruch - Loikum - Mussum - Bocholt
97	Rees - Kleve
BEM	Bürgerbus Emmerich Emmerich Bf - Leegmeer - Industriegebiet
BHM	Bürgerbus Mehrhoog Mehr - Mehrhoog - Hamminkeln
BKA1	Bürgerbus Kalkar 1 Kalkar - Wissel - Grieth
BKA2	Bürgerbus Kalkar 2 Kalkar - Hönnepel - Niedermörmter
BKA3	Bürgerbus Kalkar 3 Kalkar - Neulouisendorf - Kehrum - Appeldorn
BKR	Bürgerbus Kranenburg Kranenburg - Düffel - Zyfflich
BUE	Bürgerbus Uedem Uedem - Kirsel - Keppeln - Uedem - Uedemerbruch - Labbeck
RE10	KLE - GEL - KK - KR - D Hbf
RE19	D - DU - OB - DIN - WES - Emmerich - Arnhem
SB7	Geldern - Alpen - Wesel
SB30	Duisburg Hbf - Moers - Kamp-Lintfort - Geldern Bf
SB58	Emmerich - Kleve - Kranenburg - Nijmegen (NL)
SB70	Kamp-Lintfort - Rheurdt - Aldekerk
SL1	Geldern Bf - Veert - Lüllingen Markt
SL2	Geldern Bf - Pont
SL3	Lüllingen Markt - St.-Luzia- Grundschule
SL4	Geldern Bahnhof - Kapellen Markt
SL5	Geldern Bf - Aengenesch
SL6	Geldern Bf - Vernum - Hartefeld
SL7	Geschw.-Scholl-Schule - St.-Martini-Schule
SL8	Geldern Bf - Walbeck
SL9	Geldern Bf - Krankenhaus - Barbaraviertel - Geldern Bf
SL10	Geldern Bf - Haus Golten - Pont - JVA - Vernum - Hartefeld
SL11	Kessel - Asperden - Goch

Linienweg-Verzeichnis

Linien Nr.	Linienweg
SL12	Goch - Hassum - Hommersum
SL13	Hülm - Goch
SL14	Goch - Pfalzdorf
SL15	Goch - Nierswalde
SL16	Nierswalde - Asperden - Pfalzdorf
SL17	Goch - Weeze Airport
SL18	Asperden - Kessel - Hassum - Hommersum
SL42	Xanten - Wardt - Vynen - Marienbaum - Obermörmter - Kalkar
SL61	Brüxken - Herongen - Straelen
SL62	Straelen - Kastanienburg
SL63	Holt / Auwel (-Hetzert / Boekholt-) Straelen
SL64	(Holt-) Hetzert / Straelen
SL65	Boekholt - Straelen
SL66	Broekhuysen - Herongen - Straelen
SL67	Straelen - Holt/ Vossum (-Niersbroek)
SL68	Kastanienburg - Westerbroek - Holt
SW1	Weeze Bf - Airport - Wemb

Fahrplanlesetipps

So finden Sie Ihre Fahrtverbindung Haltestellenverzeichnis und Linienplan

1. Schlagen Sie zunächst das alphabethisch geordnete Haltestellen verzeichnis auf.

2. Nehmen Sie auch den Linienplan zur Hand.

3. Auf diesem Plan verfolgen Sie, welche Linien Ihre Start- und Zielhaltestelle verbinden.

4. Oft gibt es mehrere Möglichkeiten, zum Ziel zu kommen. Eventuell müssen Sie umsteigen. Wählen Sie möglichst einen direkten Weg mit schnellen Verkehrsmitteln (z.B. RegionalExpress, RE) und wenigen Zwischen- und Umsteigehaltestellen.

Die Fahrplantabellen

5. Zu jeder Linie gibt es Fahrpläne, geordnet nach den Verkehrstagen: montags bis freitags, samstags, sonn- und feiertags. Die Liniennummer und das Symbol für das jeweilige Verkehrsmittel finden Sie in der oberen, äußeren Ecke jeder Seite.

6. Jetzt können Sie aus der Zeile Ihrer Start- oder Umsteigehaltestelle eine passende Abfahrtszeit entnehmen.

7. Die Linienbänder zeigen Ihnen alle Haltestellen der Linie. Beim Fahrplanlesen sollten Sie einige wenige Zeichen kennen; diese finden Sie in der Zeichenerklärung erläutert.

Zeichenerklärung

Zeichen der Deutschen Bahn AG

IC/EC	*InterCity, EuroCity*	Fernverkehrszüge; es gelten alle VRR-Monats- und Jahres-Tickets mit **IC-Zuschlag** (als Monats- oder Jahreszuschlag erhältlich)
RE	*Regional Express*	Regionaler Schnellverkehr zwischen Städten, **zuschlagfrei**
RB	*RegionalBahn*	Nahverkehrszüge, **zuschlagfrei**
Ⓢ	*S-Bahn*	Schnellverkehr in und zwischen Großstädten (auch RegioBahn)

Zeichen der anderen Verkehrsmittel im VRR

U	Stadtbahn	Schnell-Straßenbahn, z.T. U-Bahn; i.d.R. kein Ticketverkauf im Wagen
	Schwebebahn	innerstädtischer Schnellverkehr Wuppertal
	Straßenbahn	Stadtlinie
	Niederflur-Straßenbahn	Stadtlinie, behindertengerechter Einstieg
SB	SchnellBus	Schnelle Regionalbusse
CE	CityExpress	Vorort-City-Verbindung
	Omnibus	Stadtlinie
	O-Bus	in Solingen
NE	NachtExpress	Besondere Nachtlinien
AST	Anrufsammeltaxi	
ALT	Anruflinientaxi	
TaxiBus	TaxiBus	
	SkyTrain	Kabinenbahn Düsseldorf Flughafen

Zeichenerklärung

Allgemeine Zeichen

Parken und Reisen

Aufzug

behindertengerechter Einstieg

Zugang über Rampe

Taxi-Rufsäule

Haltestelle wird nur in einer Richtung angefahren

Verkehrsbeschränkung oder -hinweis mit Erläuterung auf derselben Seite unten

Anschlussgarantie

Fahrradmitnahme

Fahrrad - Abstellplatz

Fahrrad - Box/Station

Halten auf Zuruf

Fahrtrichtung "Hin"

Fahrtrichtung "Rück"

in der Mitte der Uhrzeitspalte: hält nicht an dieser Haltestelle

fährt über eine andere Strecke

CafeWagen, Getränke und kleinere Speisen erhältlich

Kursiv-Druck bezeichnet Haltestellen und Bahnhöfe außerhalb des VRR, die nicht oder nur teilweise zum VRR-Tarif erreichbar sind.
Die Trennlinie innerhalb der Fahrplantabellen verdeutlicht, welche kursiv gedruckten Haltestellen auf dieser Linie zum VRR-Tarif erreichbar sind.

Alle Angaben in diesem Fahrplan sind sorgfältig geprüft worden. Dennoch schließt die große Zahl die Gewähr für jede einzelne aus. Bei Unstimmigkeiten bitten die Bearbeiter um Verständnis und Nachsicht und um einen Hinweis.

Haltestellen-Verzeichnis

Stadt/Gemeinde Haltestellen	Plan quadrat	Linien	Waben-Nr.
Alpen			
Adenauerplatz		SB7, 67	161
Alpen Bahnhof		SB7, 67	161
Berg		SB7, 67	161
Grünthal		SB7, 67	162
Menzelen-Ost Gester Str		67	162
Menzelen-Ost Markt		67	162
Menzelen-West Droste		67	162
Menzelen-West Maas		67	162
Menzelen Giesenacker		67	162
Pflugfabrik Lemken		SB7, 67	161
Rillerbrück		SB7, 67	162
Arnhem			
Arnhem Centraal		RE19	570
Bedburg-Hau			
Alter Schulweg		46, 54	821
Altes Rathaus		44	821
Anton-Riepe-Sportstätten		56	821
Bahnhof		RE10, 56, 70	821
Berg und Tal		46, 51, 54	821
Bienenstr.		44	821
Breite Straße		56	821
Dechantshof		51	821
Doktorstraße		54	823
Fahnenkamp		56	821
Felix-Roeloffs-Straße		46, 51, 54	821
Föhrenbacheck		46, 54, 56, 97	821
Gemeindezentrum		46, 51, 54	821
Ginsterweg		51	821
Grüner Graben		51	821
Hau Kirche		56	821
Hohe Weide		48	824
Honigsberg		46, 54, 56	821
Huisberden		48	824
Johann-van-Aken-Ring		56	821
Kaiser-Wilhelm-Allee		56	821
Kloster		44	822
Landesklinik		56	821
Lindenstraße		56	821
Louisendorf Hans		46, 54	823
Mühlenstraße		46, 54	821
Pollmann		46, 54	823
Qualburg		44	821

Haltestellen-Verzeichnis

Stadt/Gemeinde Haltestellen	Plan quadrat	Linien	Waben-Nr.
Rathaus		51, 56	821
Rosenfeld		46, 54	821
Schloß Moyland		44	822
Schmelenheide		70	821
Schmiede		70	821
Till Ort		44	822
Verhoelen		44	821
Wegekreuz		46, 54	823
Westerhoff		46, 54	823
Bocholt			
BKK Gesundheit		95	7671
Bocholt Bahnhof		61, 95	7671
Bömkesweg		95	7671
Bustreff		61, 95	7671
Euregio		61	7671
Feldstraße		95	7671
Fidelekesweg		61	7671
Funkenbusch		61	7671
Kaisergarten		61	7671
Kinodrom		95	7671
Kreuzschule		95	7671
Liedern Elting		61	7673
Liedern Zur Mühle		61	7673
Loskamp		95	7673
Lowick Boyting		61	7671
Molkerei		61	7671
Mussum Kirche		95	7671
Neutorplatz		95	7671
Rathaus		95	7671
Sondermann		95	7673
St.-Georg-Gymnasium		61	7671
St.Josef-Gymnasium		61	7671
Steinstraße		95	7671
Tenk		95	7673
Theodor-Heuss-Ring		61	7671
Westend		61	7671
Dinslaken			
Dinslaken Bahnhof		RE19	131
Duisburg			
DU-Hbf Westeingang		SB30	330
Friedrich Wilhelm Platz		SB30	330
Hauptbahnhof		RE19, SB30	330
Hbf Osteingang		SB30	330

Haltestellen-Verzeichnis

Stadt/Gemeinde Haltestellen	Plan quadrat	Linien	Waben-Nr.
Lehmbruck Museum		SB30	330
Marientor		SB30	330
Düsseldorf			
Flughafen		RE19	432
Hauptbahnhof		RE10, RE19	430
Emmerich			
Abergsweg		94	713
Alter Markt		90, BEM	711
Am Luebhof		90	711
Am Portenhövel		BEM	711
Am Stadtgarten		90	711
Am Steeg		93	712
Amtsgericht		SB58, 88, 90, 91, 94, BEM	711
Arbeitsagentur		90	711
Bahnweg		88	712
Beyenkamp		BEM	711
Borussia		90, 91	711
Bredenbachstraße		90	711
Brückenkopf Rechts		SB58	711
Dechant-Sprünken-Str.		BEM	711
Dederichstraße		90, BEM	711
Derksen		SB58, 88, 90, 91, 93, 94, BEM	711
Dorfplatz		93	712
Dornick Melkweg		93	712
Dreikönige		93	712
Elten Bahnhof		RE19	713
Elten Berg		94	713
Elten Markt		94	713
Elten Neustadt		94	713
Elten Seminarstraße		94	713
Elten Zevenaarer Straße		94	713
Embricana		SB58	711
Emmerich Bahnhof		RE19, SB58, 88, 90, 91, 93, 94, BEM	711
Frankenstraße		90	711
Friedenstraße		90, BEM	711
Geistmarkt		SB58, 88, 90, 91, 93, 94, BEM	711
Goebelstraße		SB58, 88, 91, 94	711
Goldsteege		90	711
Grabenstraße		91	711
Grüne Straße		88, 93	712

Haltestellen-Verzeichnis

Stadt/Gemeinde Haltestellen	Plan quadrat	Linien	Waben-Nr.
Hagenackerweg		93	712
Hansastraße		88, 90, 94, BEM	711
Hauptstraße		88, 93	712
Hegiusstraße		90	711
Heideweg		94	711
Heilig-Geist-Kirche		BEM	711
Helenenbusch		90	711
Hoher Weg		94	711
Hüthum Kirche		94	711
Industriegebiet		BEM	711
Ingenkampstraße		94	711
Jahnstraße		88, 93	712
Johanna-Sebus-Str.		BEM	711
Kämpeshof		BEM	712
Kaninenfang		91	711
Kapaunenberg		90, BEM	711
Karl-Arnold-Str.		94	711
Kindergarten		88, 93	712
Kleiner Löwe		SB58, 88, 90, 91, 93, 94, BEM	711
Laarfeldweg		94	711
Laarscher Weg		94	711
Landwehr		88, 93	712
Leege Weide		94	711
Liebfrauenkirche		90	711
Mailandstraße		94	713
Max-Planck-Str.		BEM	711
Netterdensche Straße		BEM	713
Neuer Steinweg		90, 93, BEM	711
Nollenburger Weg		SB58, 94	711
Nonnenplatz		SB58, 88, 90, 91, 93, 94, BEM	711
Normannstraße		90	711
Pionierstraße		88	712
Praest Bahnhof		RE19	712
Praest Berg		88	712
Praest Kirche		88	712
Praest Schule		93	712
Probatwerke		88, 93	711
Raiffeisenstraße		88	712
Rastenburger Weg		BEM	711
Rathaus		90, BEM	711
Ravensackerweg		BEM	712
Realschule		SB58, 88, 90, 91, 94	711
Reekscher Weg		BEM	711

Stadt/Gemeinde Haltestellen	Plan quadrat	Linien	Waben-Nr.
Rheinstraße		88, 93	712
Sandbahn		90, 91	711
Schafsweg		BEM	711
Schulstraße		94	711
Schützenstr.		BEM	711
Seufzerallee		90, BEM	711
Speelberg Siedlung		90	711
Speelberger Straße		BEM	711
Spilling		BEM	711
Spykscher Weg		94	713
St.-Georg-Schule		94	711
Stadttheater		SB58, 88, 91, 94, BEM	711
Tannenweg		94	711
Tillmannsteege		90, 93, BEM	711
Uranusstraße		93	712
van-den-Bergh-Straße		SB58	711
Van-Eyck-Straße		BEM	711
Verbindungsstraße		88, 93	712
von-der-Recke-Straße		88	712
Vrasselt Friedhof		88, 93	712
Vrasselt Kirche		88	712
Vrasselt Post		88, 93	712
Wahlacker		93	712
Wilkenshofweg		BEM	712
Geldern			
A.-Schweitzer-Schule		SL2, SL4, SL5	41
Abzweig Hamb		SL4, 36	42
Abzweig Wetten		36	42
Aengenesch B 58		SB7, SL4, SL5, 31, 32, 67	41
Aengenesch Kirche		SL4, SL5	41
Am Booshof		SL1, SL8, SL9, 53	41
Am Erlkönig		SL8, 35	43
Am Goltenhof		SL10	43
Am Heytgraben		53	41
Am Lüßhof		SL9	41
Am Paeshof		SL10	41
Am Pannofen		SB7, SL4, SL5, 31, 32, 67	41
Am Puhl		SL8, 35	43
Am Stickeshof		SL9	41
An den Niersauen		SL10	41
An der Fleuth		SL9	41
An der Kat		SL9	41
An der Niers		SL9	41
Annastraße		SL9	41

Haltestellen-Verzeichnis

Stadt/Gemeinde Haltestellen	Plan quadrat	Linien	Waben-Nr.
Arbeitsagentur		SL1, SL2, SL8, 063, 69	41
Ärztehaus Südwall		SL9	41
B9/Meiersteg		SL6, SL10	41
Baersdonk		SL6, SL10	41
Bergsteg		SL8, 35	43
Beumershof		SL2, SL10	43
Bodelschwinghstraße		SL5, 31	41
Boeckelt/Alte Schule		SL5	41
Bonnesweg		SL1	41
Bönninger Weg		36	42
Brabanter Straße		SL9	41
Breslauer Str.		SL1, SL8, SL9	41
Bruchweg		SL2, SL8, 35	41
Dammer Weg		SL2, SL8, 35	43
Dondertweg		SL7	41
Dorfschmiede		SL10	41
Duisburger Str.		SL6	41
Dypter Str.		SL10	41
E-dry		SL7, 32, 35, 063, 69	41
Egmondpark		SL1, SL2, SL4, SL6, SL8	41
Elenzenhof		SL10	43
Feldstraße		SL4, 36	42
Flanderner Straße		SL9	41
Florastraße		SL3, SL8, 35	43
Flutweg		35	43
Friedhof		SL2, SL6, SL9, 078	41
Fürstenberger Str.		SB7, SB30, SL4, 32, 67	41
Gartz		SL4, SL5	41
Gelderlandstadion		SL2, SL6	41
Geldern Bahnhof		RE10, SB7, SB30, SL1, SL2, SL4, SL5, SL6, SL8, SL9, SL10, 31, 32, 35, 36, 53, 063, 67, 69, 078	41
Geschw.-Scholl-Schule		SL1, SL2, SL4, SL7, SL8, 32	41
Giesendyck		SL1	43
Hartefeld		SB30, SL6, SL10, 31	41
Hartefeld Kirche		SL10	41
Hartefelder Heideweg		31	41
Haus Beerenbrouck		SL4	42
Haus Golten		063, 69	43
Haus Golten Pforte		SL10	43
Heidegarten		SL1	43
Herzogstraße		SL9	41
Heyenweg		SL10	43
Ivensstr.		SL10	41

Haltestellen-Verzeichnis

Stadt/Gemeinde Haltestellen	Plan quadrat	Linien	Waben-Nr.
JVA		SL2, SL10	43
Kapellen Kirche		36	42
Kapellen Markt		SL4	42
Kapellen Sportplatz		36	42
Karl-Arnold-Straße		SL9	41
Kettelerstraße		SL9	41
Kikerom		SL4	42
Kloster St.Bernardin		SL4, 36	42
Königsberger Str.		SL4, SL9, 36	41
Krankenhaus		SL1, SL9	41
Lessingstraße		32, 36	41
Lindenallee		SL1, SL9, 53, 063, 69	41
Lüllingen Markt		SL1, SL3	43
Lutherstraße		SL9	41
Maasstraße		35	43
Marien-Schule		SL4, 36	42
Markt		SB7, SB30, SL1, SL2, SL4, SL5, SL6, SL8, SL9, SL10, 31, 32, 35, 36, 53, 063, 67, 69, 078	41
Marktweg		SB7, SL4, SL5, 31, 32, 67	41
Martiniplatz		SL9	41
Max-Planck-Str.		SL9	41
Meiersteg		SL6, SL10	41
Michael-Schule		SB7, SL1, SL2, SL4, SL5, SL6, SL8, SL9, 31, 32, 35, 36, 53, 063, 67, 69, 078	41
Milchweg		SL2	43
Mönsterweg		SL10	41
Möss		SB7, 31, 32, 67	41
Mühlenweg		SL9	41
Neerponter Weg		SL7	41
Nellenkath		SL2, SL10	43
Neuhausweg		SL10	41
Niersbroecker Weg		063, 69	43
Niersbrücke		SL1, SL8, SL9, 35, 53, 063, 69	41
Nobispfad		SL9	41
Nordwall		SB7, SB30, SL1, SL2, SL4, SL5, SL6, SL8, SL9, 31, 32, 35, 36, 53, 063, 67, 69, 078	41
Ostwall		SB7, SB30, SL1, SL2, SL4, SL5, SL6, SL8, 31, 32, 35, 36, 53, 063, 67, 69, 078	41
Peutenweg		SL10, 063, 69	43

Haltestellen-Verzeichnis

Stadt/Gemeinde Haltestellen	Plan quadrat	Linien	Waben-Nr.
Pont		063, 69	43
Ponter Dorfstr.		SL2, SL6, SL10	43
Rathaus		SB7, SB30, SL4, SL9, 31, 32, 36, 53, 67	41
Rosengarten		SL5, 31	41
RPZ		SL10	43
Rurweg		SL10	41
Ruwel-Werke		SL2, SL6, SL10	41
Schmalkuhler Weg		SL3	43
Schmetsweg		SL10	41
Schulzentrum		SL5, 31	41
See Hotel		SL9	41
Spitzfeld		SL3	43
St.-Adelheid-Schule		SL2	41
St.-Adelheid-Weg		SL7, SL10	43
St.-Antonius-Schule		SL6	41
St.-Clemens-Hospital		SL9, 36	41
St.-Luzia-Grundschule		SL3, SL8	43
St.-Martini-Schule		SL7	41
St. Barbara Straße		SL9	41
Steenhalensfeld		SL9	41
Steenhalensweg		SL9, 36	41
Steinstr.		SL2, SL10	43
Stertjensweg		SL10	41
Stettiner Straße		SB30, SL5, SL9, 31	41
Südwall		SB7, SB30, SL1, SL2, SL4, SL5, SL6, SL8, SL9, 31, 32, 35, 36, 53, 063, 67, 69, 078	41
Tatemannstr.		SL10	43
Tinnagel		SL9, 53	41
Tombergsweg		SL2, 35	41
Veert Barriere		SL1, SL8, SL9, 35, 53, 063, 69	41
Veert Grunewaldstr.		53	41
Veert Heide		53	41
Veert Kirche		SL9, 53	41
Veert Schulstr.		SL1, SL8, SL9	41
Veltjensweg		31	41
Vernum		SB30, 31	41
Vernumer Straße		31	41
Viernheimer Straße		SL6, SL10	41
Voerdenweg		SL7	41
Waerderweg		SL10	41
Walbeck Friedhof		SL8, 35	43
Walbecker Str.		SL7	41

Stadt/Gemeinde Haltestellen	Plan quadrat	Linien	Waben-Nr.
Waldfreibad		SL8, 35	43
Wendersstr.		SL10	43
Westwall		SL2, SL10	41
Wiesenstraße		SL2, SL8, 35	43
Williksche Mühle		36	41
Zitterhuck		SL4	42
Zollsiedlung		SL3	43
Zur Boeckelt		SL5	41
Goch			
Adolf-Kolping-Str.		SL11, SL12, SL15, SL17, 47	861
Am Sternberg		SL11, SL18	862
Asperberg		SL15	862
Asperden Bürgermeisteramt		SL11, SL16	862
Asperden Kirche		SL11, SL16	862
Asperheide		SL18	861
Aspermühle		SL15, SL16	862
Außenschule		47	865
B 504/Maasstraße		SL11, SL18	862
Boeckelt		SL12, SL18	862
Borsigstraße		SL15	862
Boxteler Bahn		SL18	861
Burfkamp		SL11, SL18	862
Don-Bosco-Schule		SL16, SL18	862
Dorfstraße		SL15, SL16, 50	863
Dr.-Engels-Straße		50	863
Ervelensteg/Peters		SL13	861
Ervelensteg/Schabrucker		SL13	861
Forsthaus		SL14, 70	864
Freizeitbad GochNess		SL11, SL18	862
Gesamtschule		SL11, SL12, SL13, SL14, SL15, SL17, 47, 74	861
Goch Bahnhof		RE10, SL11, SL12, SL13, SL15, SL17, 47, 70, 74	861
Graefenthal		SL11, SL18	862
Greversweg		SL13	861
Gustav-Adolf-Schule		SL12, SL13, SL14	861
Gymnasium		SL11, SL12, SL13, SL14, SL15, 74	861
Hassum Molkerei		SL12, SL18	862
Hassum Ort		SL12, SL18	862
Hassum Schule		SL12, SL18	862
Hervorst		SL15	862
Herzogenstraße		SL11, SL12, SL13, SL15, SL17, 47, 74	861

Haltestellen-Verzeichnis

Stadt/Gemeinde Haltestellen	Plan quadrat	Linien	Waben-Nr.
Hollandweg		SL11, SL18	862
Hommersum		SL12, SL18	862
Hommersumer Weg		SL11	861
Hülm Schule		SL13, SL17	861
Hülmer Deich/Hoolmans		SL13	861
Hülmer Deich/Janssen		SL13	861
Jägerhof		SL11	862
Kessel Ort		SL11, SL18	862
Kessel Sägewerk		SL11, SL18	862
Kessel Schule		SL18	862
Kesseler Straße		SL15, SL16	863
Kirchstraße		SL14	864
Knappheide		SL13, SL17	861
Königsberger Straße		SL15, SL16	863
Krankenhaus		74	861
Kuhstraße/Ostkirchstraße		SL14	864
Landwehrstraße		SL14	865
Landwehrstraße/Dormans		SL14	865
Leni-Valk-Realschule		SL11, SL12, SL13, SL14, SL15, 74	861
Liebfrauen Schule		SL13	861
Linde/Maasstraße		SL12, SL18	862
Loerangel		47	861
Lukassen		SL12, SL18	862
Markt		SL11, SL12, SL13, SL15, SL17, 47, 74	861
Martinschänke		SL15, SL16, 50	863
Nergena		SL11, SL18	862
Pestalozzi Schule		SL11, SL12, SL13, SL14, SL15	861
Pfalzdorf Bahnhof		SL14, SL16, 70	864
Pfalzdorf Heidekamp		70	864
Pfalzdorf Kath.Kirche		SL14, SL16, 70	864
Pfälzerheim		SL14	864
Pulverturmstraße		SL14	864
Reuterstr./Kuhstraße		SL14	865
Reuterstraße		SL14, 47	865
Schiefe-Hansen-Straße		SL14	864
Schlagbaum		SL14, 47	865
Schreiner Janhsen		SL15, SL16	863
Siedlung		47	861
Slavanien		SL13, SL17	861
Spitzbergen		70	861
Sportplatz		SL12, SL18	862

Haltestellen-Verzeichnis

Stadt/Gemeinde Haltestellen	Plan quadrat	Linien	Waben-Nr.
St.-Georg-Schule		SL11, SL12, SL13, SL14, SL15	861
Stadtfriedhof		SL13, SL17	861
Steintor		SL11, SL12, SL13, SL15, SL17, 47, 74	861
Tannenbusch		SL14, 70	864
Thielenstraße		SL14, 47	861
Tön am Berg		SL14, 70	864
Triftstr./Maasstr.		SL11, SL16, SL18	862
Triftstraße/Berliner Str.		SL15, SL16	863
Uedemer Straße		74	861
Umspannwerk		SL14	865
Viller/Küppers		SL12, SL18	862
Villermühle a.d.Niers		SL12, SL18	862
Voßtor		74	861
Waldstraße/Lang		SL15, SL16	863
Wolder		SL11, SL16, SL18	862
Woltershof		50	863
Zollamt		SL13	861
Hamminkeln			
An der Windmühle		BHM	881
Berliner Straße		BHM	884
Bonhoeffer-Schule		BHM	881
Brünen Brinksteege		63	885
Christophorushaus		BHM	881
Deckersweg		BHM	884
Evangelischer Friedhof		BHM	884
Gasthof Hornecker		63, 86, BHM	884
Grenzweg		BHM	884
Halderner Straße		63, BHM	884
Haus Hingendahl		63	884
Hellmannsweg		BHM	884
Hoogefeldstraße		63, 86, BHM	884
Hülshorst Trafo		63, BHM	884
Im Bruch		95	882
Im Mühlenbusch		BHM	884
Isselbrücke		95	882
K 6		BHM	884
Karlstraße		BHM	884
Kath. Friedhof		BHM	884
Kirchstraße		BHM	884
Loikum		95	882
Loikum Kirche		95	882
Markt		BHM	881

Haltestellen-Verzeichnis

Stadt/Gemeinde Haltestellen	Plan quadrat	Linien	Waben-Nr.
Mehrhoog Bahnhof		RE19, 63, 86, BHM	884
Mehrhoog Pollmann		BHM	884
Minkelsches Feld		BHM	881
Obbergshof		BHM	884
Obstkelterei		BHM	881
Rekesland		95	882
Ringenberg Ort		63	881
Ringenberg Siedlung		63	881
Sandstraße		63	884
Schlehbusch		95	882
Schmiede Hülsken		95	882
Schule		BHM	884
Schwimmbad		BHM	881
Sparkasse Mehrhoog		63, BHM	884
Unterbauerschaft		63	885
Waldstraße		BHM	884
Wertherbruch Friedhof		95	882
Wertherbruch Kirche		95	882
Weststraße		BHM	881
Isselburg			
Anholt Breels		61	7443
Heidekrug		61	7441
Kreuzweg		61	7441
Markt		61	7441
Mövesfeld		61	7441
Reeser Straße		61	7441
Schloß Anholt		61	7443
Schneidkuhle		61	7443
Schulzentrum		61	7441
Vehlingen Terhorst		61	7443
Vehlingen Venderbosch		61	7443
Werth Ehrenmal		61	7441
Issum			
Am Tapp		31, 32	45
Amray		31, 32	45
Annastraße		31, 32	45
Berg		SB7, 67	45
Buchenstraße		31, 32	45
Diebels		SB7, 31, 32, 67	45
Einkaufsmärkte		31	45
Gartenstraße		SB7, 67	45
Issum Friedhof		31, 32	45
Jägerhof		SB7, 67	45

Haltestellen-Verzeichnis

Stadt/Gemeinde Haltestellen	Plan quadrat	Linien	Waben-Nr.
Oermten		31	45
Pötters		SB7, 67	47
Sevelen Bürgerhaus		31, 32	45
Sevelen Freizeitzentrum		SB30, 32	45
Sevelen Kreisbahnhof		32	45
Sevelen Markt		31, 32	45
Sevelen Sprenger		SB30	45
Specht		31, 32	45
St. Antonius-Haus		32	45
Tersteegen		SB7, 67	47
Umgehungsstraße		31, 32	45
Vogt-von-Belle-Platz		SB7, 31, 32, 67	45
Vorst I		31	45
Vorster Heidweg		31, 32	45
Vrasselt		SB7, 31, 32, 67	45
Zeisigweg		SB7, 67	45
Kalkar			
Abzweig Neulouisendorf		45, 54, BKA3	771/781/823
Abzweig Till/Wissel		44, 48, BKA1	785
Am Bollwerk		SL42, 44, 47, 97, BKA1, BKA2, BKA3	781
Am Bollwerk/Schulztr.		45, 46, 47, 48	781
Appeldorn Markt		47, 76, BKA3	782
Bahnhofstraße		44, 45, 46, 47, 48, 97, BKA1, BKA2, BKA3	781
Bahnübergang		76	782
Baukamp		47	782
Beckmann		45, BKA3	782
Beimannskath		48	785
Berg		45, 46, 47, BKA3	781
Bergstraße		45, BKA3	781
Bramenhof		48	785
Bruchweg		45, 76	782
Brücker		SL42, 48, 76, 97, BKA2	783
Elendshof		48	785
Eselsweg		47, 76, BKA3	782
Fachmarktzentrum		BKA1, BKA2, BKA3	781
Freyendahl		44, 48, BKA1	781
Ginsterweg		44, 47	781
Grieth		48, BKA1	785
Grieth Markt		BKA1	785
Griether Feld		48	785
Grundschule Appeldorn		47, 76, BKA3	782
Hagedorn		44, 48, BKA1	781

Haltestellen-Verzeichnis

Stadt/Gemeinde Haltestellen	Plan quadrat	Linien	Waben-Nr.
Hanselaer		SL42, 97, BKA2, BKA3	781
Haus Horst		BKA1	
Heilenhof		48	785
Hochend		SL42, 47, 48, 76, 97, BKA2, BKA3	781
Hochstraße		45, BKA3	781
Hönnepel		SL42, 47, 48, 76, 97, BKA2	783
Hönnepel Kirche		48, 76, BKA2	783
Hönnepel Schule		BKA2	783
Kalflackstraße		48	785
Kaserne		45, 46, 47, BKA3	781
Kehrum		44, 47, 76, BKA3	782
Kiers		47, 76	782
Kilwardshof		48	785
Kirchenacker		BKA2	783
Kirchstraße		BKA1	
Köstershof		48	785
Lärchenstraße		45, 46, 47, BKA1, BKA2, BKA3	781
Lockenhof		48	785
Loefsche Straße		45, BKA3	781
Markt		SL42, 44, 45, 46, 47, 48, 97, BKA1, BKA2, BKA3	781
Minor		45, 46, 47, 54, BKA3	771/781/823
Mühlenfeld		SL42, 48, 76, 97, BKA2	783
Niedermörmter Kirche		SL42, 76, BKA2	783
Niedermörmter Molkerei		SL42, 47, 48, 76, BKA2	783
Osterkath		48	785
Oybaum		BKA3	782
Pfarrheim		76	782
Rabenhorst		BKA1	785
Reuter		SL42, 48, 76, 97, BKA2	783
Rheinstraße		48, 76	783
Roßkamp		45	781
Scheppenacker		47, 76, BKA3	782
Schmitz		SL42, 47, 48, 76, BKA2	783
Spierheide		47, 76	782
St.-Hubertus-Weg		45, 47, 76, BKA3	782
St.-Paessens-Str.		BKA1	
Steckkuhl		SL42, 76, BKA2	783
Stormstraße		44, 48, BKA1	781
Talstraße		BKA2, BKA3	781
Tillerfeld		44, 48, BKA1	785
Vynener Straße		76	782
Weidenweg		48	785

Haltestellen-Verzeichnis

Stadt/Gemeinde Haltestellen	Plan quadrat	Linien	Waben-Nr.
Winkels		46, 47, 54	771/781/823
Wissel Grundschule		48, BKA1	785
Wissel Molkerei		48	785
Wissel Ortseingang		48, BKA1	785
Wöhrmannstraße		45, 76	782
Wüldersweg		76	782
Wunderland		47	781
Campingplatz Wissel		BKA1	785
Kamp-Lintfort			
Bahnhofstraße		7	22
Braustraße		32	22
Bürgerm.-Schmelzing-Str.		7	22
Dachsberger Weg		7	22
Eyller-/Ferdinantenstraße		7	21
Franzstraße		SB30, 32	21
Gymnasium		7, 32	21
Haus Frohnenbruch		32	22
Hoerstgen Jansen		SB30, 32	22
Hoerstgen Ricken		32	22
Hoerstgener-/Mühlenstr.		32	22
Kamperbrück Mitte		SB30, 32	22
Kirchhoffstraße		32	22
Kloster Kamp		SB30, 32	22
Konradstraße		7	21
Landwehrweg		7	22
Lange Straße		7	22
Lessingstraße		32	21
Mittelstraße		7	22
Monterkamp		7	22
Mühlenstraße		32	22
Neues Rathaus		SB30, SB70, 7, 32	21
Pestalozzistraße		SB30, 32	21
Prinzenplatz		SB30, SB70, 7, 32	21
Rest. Baaken		32	22
Restaurant Voss		32	21
Sporthalle		7	21
St.-Bernhard-Hospital		7	22
Verkehrspavillon		SB30, 7, 32	21
Waldfriedhof		32	22
Walkenriedstraße		SB30, SB70, 32	22
Zur Linde		32	22
Kempen			
Am Gymnasium		063, 078	210

Haltestellen-Verzeichnis

Stadt/Gemeinde Haltestellen	Plan quadrat	Linien	Waben-Nr.
Amtsgericht		063, 078	210
An Haus Padenberg	B4	077, 079	212
Bahnhof P+R		RE10, 063, 078	210
Dunantstraße		063	210
Haag		079	212
Kerkener Straße		063, 078	210
Klaßweg	B4	077, 079	212
Klixdorf		078	210
Kuhtor		063, 078	210
Max-Planck-Straße		063	210
Mommsenstraße		063	210
Moränenstraße	B4	077, 079	212
Mühlentor		078	210
Nansenstraße		063	210
Neuer Friedhof		078	210
Otto-Hahn-Straße		063	210
Schloot		063	12/210
Schmalbroich		063	12/210
St. Hubert Vösch		078	210
Viehmarkt		063, 078	210
Vinnbrück	B5	077, 079	212
Vösch Abzw		078	210
Kerken			
Abzweig Rahm		078	11
Aldekerk Bahnhof		RE10, SB70, 31, 33, 34, 078, 079	11
Aldekerk Drevelsdyk		079	11
Aldekerk Hochstraße		33, 34	11
Aldekerk Kirche		SB70, 31, 33, 34, 078, 079	11
Aldekerk Prießendyk		079	11
Aldekerk Roosenweg		079	11
Aldekerk Scheersdyk		079	11
Aldekerk Schule		078, 079	11
Aldekerk St.Huberter Str		079	11
Aldekerk Verbandsstraße		SB70, 31	11
Am alten Dyck		078	11
Eyll B 60		33, 078	11
Eyll Buyxdyck		33, 078	11
Eyll Naumann		33, 078	11
Eyller See		34	11
Nielen		33	14
Nieukerk Bahnhof		RE10	14
Nieukerk Harmes		33	14
Nieukerk Turnhalle		33, 078	14

Haltestellen-Verzeichnis

Stadt/Gemeinde Haltestellen	Plan quadrat	Linien	Waben-Nr.
Rahm Rahmer Kirchweg		078, 079	11
Rahm Stendener Straße		078, 079	11
Rest.Schwarz		33	14
Slousenweg		33, 078	14
Stenden Kirche		079	11
Suytings		078	11
Vogtei		078	14
Weststraße/Friedhof		078	14
Winternam Geilen		078	14
Winternam Schoelen		078	14
Winternam van der Pütten		078	14
Winternam van Erde		078	14
Kevelaer			
Abzweig Bahnhof		53	852
Altes Rathaus		73	851
Am Hasenacker		73	855
Den Heyberg		73	855
Dom Samen		27, 53	851
Einhorn		73	851
Heidstraße		53	854
Hooge Weg		53	851
Hornberg		27	853
Husenstraße		27	841
Irrland		73	855
Kervendonk		53	854
Kervenheim Markt		53	854
Kervenheim Schule		53	854
Kevelaer Bahnhof		RE10, 27, 53, 73	851
Kevelaerer Straße		53	855
Krankenhaus		27, 53	851
Molkerei		53	852
Mooshof		53	852
Schravelen		27, 53	851
Schravelener Heide		27, 53	851
Solegarten St. Jakob		73	851
St.-Antonius-Kirche		73	851
Thorayshof		27	853
Twisteden Kirche		53	855
Twistedener Str.		73	851
Überführung		53	852
Verhülsdonk		53	853
Wallstraße		BUE	
Wetten Schule		53	852
Winnekendonk Denkmal		27, 53	853

Haltestellen-Verzeichnis

Stadt/Gemeinde Haltestellen	Plan quadrat	Linien	Waben-Nr.
Winnekendonk Schule		27	853
Winnekendonk Sportplatz		27, 53	853
Winnekendonk Windmühle		27	853
Winnekendonker Straße		53	854
Kleve			
Ahornstraße		50, 57	803
Albersallee		51, 56	801
Alte Kirche		50, 52	801
Alte Mühle		SB58	805
Alte Reeser Straße		50	804
Am Freudenberg		46, 51, 54, 70	801
Am Hang		57	803
Auf dem Kamp		50	803
Bahnhof		RE10, SB58, 44, 49, 50, 51, 52, 54, 55, 56, 57, 59, 60, 70	801
Benzstraße		51	801
Berliner Straße		50, 57	803
Beuys		60	802
Boschstraße		51	801
Brahmsstraße		57	801
Breite Straße		60	802
Brienen Hooger Geest		50, 52	804
Brienen Lüps'sche Straße		50, 52	804
Brienen Zur Schleuse		50, 52	804
Brückenkopf Links		SB58	805
Buchholz		50	803
Burg Ranzow		50, 57	803
Bussardstraße		50	801
Daimlerstraße		51	801
Dieselstraße		51, 60	801
Donsbrüggen Heide		SB58, 55	801
Donsbrüggen Kirche		SB58, 55, 59	801
Dorfanger		50	803
Driesberg		52	805
Dückerhoff		60	802
Düffelward Post		60	802
Ehrenmal		57	803
EOC		49, 50, 51, 56	801
Erikastraße		50, 57	803
Esperance		57	803
Euregio		SB58	805
Fakultäten		51, 60	801
Fasanenweg		57	803
Feuerwehr		52	805

Haltestellen-Verzeichnis

Stadt/Gemeinde Haltestellen	Plan quadrat	Linien	Waben-Nr.
Fischmarkt		49	801
Flutstraße		51, 60	801
Frankenstraße		50, 51, 54, 56, 57, 70	801
Freiherr-vom-Stein-Gymnasium		52, 55, 57	801
Friedhof		57	801
Friedrich-Ebert-Ring		51, 56	801
Gemeindeweg		50	803
Gewerbegebiet		51	801
Gnadenthal		SB58, 59	801
Gretschel		50	803
Griethausen Ortsmitte		50, 52	804
Griethausen Schule		52	804
Griethausen Sportplatz		50, 52	804
Großer Heideberg		57	801
Großer Markt		57	801
Gruftstraße		SB58, 59	801
Grüner Weg B220		SB58	805
Gutenbergstraße		50, 51	801
Hallenbad		57	801
Haus Ida		55	801
Hermannstraße		60	802
Hochschule		SB58, 50, 52	801
Hoenselaar		60	802
Hoher Weg		SB58, 50, 52	801
In de Klink		50	803
Joseph Beuys Gesamtschule		49, 50, 51, 56	801
Jugendherberge		57	803
Kalkarer Straße		57	801
Kapellenstraße		57	803
Kattenwald		50	803
Kayserstraße		50, 57	803
Keeken Frist		60	802
Keeken Kirche		60	802
Keeken Schmidthausen		60	802
Keeken Schützenhaus		60	802
Kellen Friedhof		50, 52	804
Kellen Offenberg		SB58, 50, 52	801
Kellen Schulzentrum		50, 52	801
Klever Ring		51, 60	801
Klever SchuhMuseum		56	801
Koekkoek-Platz		SB58, 50, 51, 52, 54, 55, 56, 57, 59, 70	801
Königsgarten		44, 57	801
Krähental		50	803
Kreuzhofstraße		50, 52	801

Haltestellen-Verzeichnis

Stadt/Gemeinde Haltestellen	Plan quadrat	Linien	Waben-Nr.
Lambertstraße		52	801
Landwehr		60	801
Laurenzstraße		50, 52	801
Lehmkuhle		57	803
Lindenallee		54, 70	801
Lippenhof		SB58	805
Lohengrin		49	801
Look		60	802
Ludwig-Jahn-Str.		51, 60	801
Materborn Schweizer Str.		57	803
Materborner Allee		50	801
Mauritiussiedlung		60	802
Mehrer Straße		59	812
Merowinger Straße		57	801
Millingen Grenze		60	802
Mittelweg		57	801
Mühlenstraße		50	801
Museum Kurhaus Kleve		SB58, 59	801
Nassauer Allee		54, 70	801
Neue Mitte		49, 57	801
Nieler Straße		60	802
Nimweger Straße		55	801
Pappelweg		50	801
Postamt		49, 57	801
Prinz-Moritz-Park		57	801
Reeser Straße		SB58, 50, 52	801
Reichswalde Friedhof		50	803
Reichswalde Schule		50	803
Rindern Grundschule		60	802
Rindern Kindergarten		60	802
Rindern Mühle		60	802
Ringschule		52, 57	801
Riswicker Straße		50	801
Rosenberg		60	802
Rotes Kreuz		57	801
Ruppenthaler Weg		57	803
Sackstraße		51	801
Salmorth		52	804
Sandweg		57	803
Schenkenschanz		52	804
Schlehhecke		50, 57	803
Scholtenstraße		57	801
Schulstraße		SB58, 50, 52	801
Schützenhaus		SB58, 55, 59	801
Schwanenburg		57	801

Haltestellen-Verzeichnis

Stadt/Gemeinde Haltestellen	Plan quadrat	Linien	Waben-Nr.
Siegertstraße		56	801
Siemensstraße		51	801
Spyck		52	804
St.-Antonius Hospital		54, 70	801
Stadthalle		57	801
Stadtinformation		49	801
Stechbahn		57	801
Steenpad		50	801
Sternbuschbad		51	801
Tichelpark		51	801
Tönnissen-Center		50, 51	801
Triftstraße		51, 56	801
Überhorsthof		SB58	805
van-den-Bergh-Straße		50	801
van Bebber		57	803
Vier Winde		57	801
Warbeyen		SB58, 48	805
Wasserburg		60	802
Wasserstraße		49, 57	801
Weißes Tor		46, 51, 54, 56, 70, 97	801
Wichtels' Bahnhof		52	805
Wilh.-Sinsteden-Str.		52	804
Willibrordschule		52	801
Willibrordstraße		52	801
Winkels		50	801
Wolfsgraben		50	803
XOX-Gelände		52	801
Kranenburg (Niederrhein)			
Alte Bahn		55	812
Altes Zollamt		SB58, 59, BKR	811
Autohaus		BKR	812
B 9 Bahnübergang		SB58, BKR	812
Bergweg		BKR	811
Bernsenhof		59, BKR	812
Bienen Scholt		59, BKR	812
Bomshof		SB58, 55, BKR	812
Boursweg		BKR	812
Bürgermeisteramt		SB58, 55, 59, BKR	811
Drüll		BKR	811
Einkaufszentrum		55, 59, BKR	811
Emschermann		BKR	812
euregio realschule		55, 59, BKR	811
Feuerwehr		SB58, 55, 59, BKR	811
Frasselt Kirche		55	811

Haltestellen-Verzeichnis

Stadt/Gemeinde Haltestellen	Plan quadrat	Linien	Waben-Nr.
Frasselter Weg		SB58, BKR	811
Galgensteeg		SB58, 55, 59, BKR	811
Germenseel		BKR	811
Gorihsen		BKR	812
Grabenstr.		BKR	811
Grafwegen		BKR	811
Grundschule		55, 59, BKR	811
Heek		BKR	812
Hendricks		59, BKR	811
Hettsteeg		BKR	811
Hülsmann		SB58, 59, BKR	811
Im Hammereisen		55	812
In den Elsen		BKR	811
In den Kempen		59	812
In den Krücken		BKR	812
In der Gemeinde		BKR	812
Janssen		BKR	812
Kastanienplatz		59, BKR	813
Ketelstraat		BKR	811
Kiga St. Barbara		BKR	811
Kindergarten		59, BKR	813
Kirchweg		BKR	812
Kita Storchennest		BKR	811
Kleyen		BKR	811
Kleyen Pferdekämpe		BKR	811
Kranenburg Markt		BKR	811
Kranenburg Mitte		SB58, BKR	811
Kreuzung Kranenburg		59, BKR	813
Kuhstraße		55	812
Landesgrenze		SB58	601/811
Lessingstr.		BKR	811
Marienweg		55	811
Marzian		59, BKR	812
Mehr Gertzen		BKR	812
Mehr Molkerei		59, BKR	812
Moß		BKR	812
Mühlenend		BKR	812
Neu Nütterden		SB58, 55	812
Neuenhof		55	811
Niel Angenendt		59, BKR	813
Nütterden Kirche		SB58, 55, BKR	812
Nütterden Siedlung		SB58, 55, BKR	812
Pastor-Siebers-Straße		55	812
Polm		BKR	812
Postweg		BKR	811

Haltestellen-Verzeichnis

Stadt/Gemeinde Haltestellen	Plan quadrat	Linien	Waben-Nr.
Reithalle		55	812
Restaurant Schmitz		59, BKR	812
Richtersgut		SB58, 59, BKR	811
Schaafsweg		55	812
Schottheide		55	812
Schottheide Sportplatz		55	812
Schrammstraße		55	811
Schürekamp		BKR	812
Schwarzer Weg		55	812
Schwarzwasser		55	812
Seniorenheim		BKR	811
Siedlung Nieler Straße		59, BKR	813
Spechtbaumstr.		55	812
Spickerhof		59, BKR	813
Spielplatz		59, BKR	813
St.-Georg-Schule		55, BKR	812
Steinackershof		59, BKR	813
Tütthees		SB58, BKR	812
Tütthees Siedlung		BKR	811
Villa Kunterbunt		BKR	811
Vogelsang		SB58	811
Vriesen		BKR	811
Waldstraße		BKR	811
Welligenpass		BKR	812
Wyler Grenzweg		SB58, 59, BKR	811
Wyler Hauptstraße		59	811
Wyler Mühle		SB58, 59, BKR	811
Wyler Schulweg		SB58, 59, BKR	811
Zollhaus Niel		59, BKR	813
Zu den Kirchweiden		59, BKR	813
Zyfflich Coppers		BKR	812
Zyfflich Gertzen		BKR	812
Zyfflich Kirche		59, BKR	813
Zyfflich Molkerei		59, BKR	813
Krefeld			
Am Hagelkreuz	B6	077, 079	321
Am Strathhof	B6	077, 079	321
Dreikönigenstr.	D/E10	077, 079	320
Friedrichsplatz	D9	077, 079	320
Grabeskirche/Kapuzinerkloster	C8	077, 079	320/321
Hauptbahnhof P+R	D/E10	RE10, 077, 079	320
Hinterorbroich	B5	077, 079	212/321
Hülser Markt	B7	077, 079	321
Kützhofweg	C8	077, 079	321

Haltestellen-Verzeichnis

Stadt/Gemeinde Haltestellen	Plan quadrat	Linien	Waben-Nr.
Moritzplatz	D9	077, 079	320
Oppum Bf P+R	F10	RE10	320/324/326
Oranierring	D9	077, 079	320
Rheinstraße	D/E10	077, 079	320
Schroersdyk	D8/9	077, 079	320
Steeger Dyk	C7	077, 079	321
Vorderorbroich	B6	077, 079	321
Meerbusch			
Osterath P+R		RE10	422
Millingen a d Rijn			
de Gelderse Poort		60	591
Gemeentehuis		60	591
Millingen Centrum		60	591
Millingen Sportpark		60	591
Prinses Marijkestraat		60	591
Rembrandtstraat		60	591
Moers			
Augustastr.		SB30, 7, 32	221
Baerler Straße		32	221
Bahnhof Nord		SB30	221
Bernsweg		32	222
Bertastraße		SB30, 32	222
Bethanien		32	221
Buschstraße		32	222
Eurotec		32	222
Hülsdonk Überführung		7	221
Im Meerfeld		SB30, 32	222
Kampstraße		32	222
Königlicher Hof		SB30, 7, 32	221
Moers Bahnhof		7, 32	221
Nordring		32	221
Parsickstraße		7	221
Rathaus		SB30, 7	221
Repelen Alte Siedlung		SB30, 32	222
Repelen Neue Siedlung		SB30, 32	222
Steinschen		7	221
Tervoort		SB30	221
Venloer Straße		7	221
Vinner Straße		SB30	221
Walpurgisstraße		7	221
Xantener Straße		SB30	221

Haltestellen-Verzeichnis

Stadt/Gemeinde Haltestellen	Plan quadrat	Linien	Waben-Nr.
Montferland			
Gouden Handen		91	71
Molenpoort		91	71
Muziekschool		91	71
Neukirchen-Vluyn			
Dicksche Heide		7	111
Herkweg		7	111
Leyenburg		7	114
Littardweg		7	112
Neukirchen Rathaus		7	111
Neukirchen Sparkasse		7	111
Pastoratstraße		7	112
Rayener Straße		7	112
Ricarda-Huch-Straße		7	112
Roosenstraße		7	111
Schulzentrum		7	111
Stratmannsweg		7	112
Vluyn Gasthaus Zur Linde		7	112
Vluyn Vluyner Platz		7	112
Vluyner Hof		7	112
Vluyner Südring		7, 29	112
Vutz		7	112
Nijmegen			
Centraal Station		SB58	600
Erasmusgebouw		SB58	600
HAN		SB58	600
Huygensgebouw		SB58	600
Nassausingel		SB58	600
Radboudumc		SB58	600
Sint Canisiussingel		SB58	600
Spinozagebouw		SB58	600
Spoorkuil		SB58	600
Station Heyendaal		SB58	600
Terwindtstraat		SB58	600
Oberhausen (Rheinl)			
Hauptbahnhof P+R	F4	RE19	240
Holten Bf. P+R	C2	RE19	242
Sterkrade Bf. P+R	D4	RE19	242
Rees			
Alte Dorfstraße		61, 87	793
Alte Poststr.		86	884
Bergswick		84, 86	791

Haltestellen-Verzeichnis

Stadt/Gemeinde Haltestellen	Plan quadrat	Linien	Waben-Nr.
Bettenhof		84, 86	792
Bienen		88	793
Brauer		86, 95	791
Brückenkopf		47	791
Busbahnhof		47, 61, 86, 87, 88, 95, 97	791
Bussardstraße		61, 87	791
Deckershof		84, 86	792
Einkaufszentrum		88	791
Empel Bf		RE19, 61, 63, 87	793
Empel Kraska		61, 87	793
Empel Reeser Straße		61, 87	793
Empel Ziegelei		61, 87	793
Esserden B 8		88	791
Esserden Ort		88	791
Falkenstraße		61, 87	791
Groin		95	791
Groiner Allee		61, 87	793
Groiner Kirchweg		86, 95	791
Grüttweg		47, 88, 97	791
Haffen Deich		84, 86	792
Haffen Kirche		84, 86	792
Haffen Molkerei		84, 86	792
Haldern Alte Heerstraße		63	794
Haldern Bahnhof		RE19, 63, 95	794
Haldern Heeren-Herken		63	794
Haldern Markt		95	794
Haldern Transformator		95	794
Haus Aspel		95	791
Hueth		88	793
Im Lohr		61, 87	791
Jasba		86, 95	791
Klosterstraße		95	794
Landwehr		95	794
Luisenstraße		61, 87	793
Mehr Bruch		84, 86	792
Mehr Geest		84, 86	792
Mehr Ortsmitte		84, 86, BHM	792
Melatenweg		86, 95	791
Millingen Bf		87	793
Millingen Bf/Hauptstraße		RE19, 61, 87	793
Motenhof		95	794
Oldenkottstraße		61, 87	791
Pollweg		84, 86	792
Raiffeisenstraße		87	793
Rauhe Straße		84, 86	791

Haltestellen-Verzeichnis

Stadt/Gemeinde Haltestellen	Plan quadrat	Linien	Waben-Nr.
Reedaelsweg		84, 86	792
Reesereyland		84, 86	792
Roes		84, 86	792
Schulzentrum		47, 86, 87, 88, 95	791
Schwarzer Weg		61, 87	793
Sonsfeld Ehrenfriedhof		95	794
Sonsfeld Strandbad		63	794
Sonsfeld Waldesruh		95	794
Speldrop		88	791
Speldrop Brücker		88	793
Stadtbad		47, 88, 97	791
Steinbach		61, 87	791
Windmühlenstr.		61, 87	793
Wittenhorst		95	794
Wolfersom		84, 86	792
Rheurdt			
Bergdahlsweg		SB70, 7, 31, 077	114
Finkenberg		7	114
Grundschule		7	114
Holzhauer		SB70, 7, 31, 077	114
Kengen Arden		7	114
Kengen Brauers		7	114
Kengen Schneider		7	114
Kengen Velroyenhof		7	114
Kirche		SB70, 7, 31, 077	114
Leursdyk		7, 077	114
Lind		7, 077	114
Neufeld		7	112
Oermterberg		31, 077	114
Rheurdter Straße		SB70, 7, 31, 077	114
Saelhuysen		SB70, 31	114
Saelhuysen Maibaumplatz		7	114
Sassenrath		7	114
Schaephuysen Bf		7	114
Schaephuysen Friedhof		SB70, 7, 31	114
Schaephuysen Kirche		7, 077	114
Schüttenhof		7	114
Sparkasse		SB70, 7, 31, 077	114
Vennekelshof		7	114
Wolfsbergweg		7	112
Sonsbeck			
An der Geer		36	841
Bergrücken		36	841

Haltestellen-Verzeichnis

Stadt/Gemeinde Haltestellen	Plan quadrat	Linien	Waben-Nr.
Bruchheideweg		36	841
Forsthaus Winkel		36	841
Gaststätte Plooheide		36	841
Gerebernushaus		36	841
Großmann		27	841
Grunewaldweg		36	841
Hamb Pastorat		36	841
Haus Schöneck		36, 43	841
Holländische Straße		36	841
Kerstgenshof		BUE	841
Labbeck Furth		36, 43	841
Labbeck Kirche		36, 43	841
Leypäche		27	841
Lindenstraße		27	841
Neutorplatz		27, 36	841
Post		27, 36	841
Sonsbeck Grundschule		36	841
Strohweg		36	841
Villa Reichswald		43, BUE	841
Straelen			
Alt-Broekhuysen I		SL61, SL66	102
Alt-Broekhuysen II		SL61, SL66	102
Alte Veiling		69	101
Am Gieselberg		35	101
Am Lommerskamp		69	102
Amandusweg		SL61, SL66	102
An der kleinen Niers		SL64	101
An der Ölmühle		33	101
Annastraße		063	101
Auwel		35	101
Auwel Kirche		SL63, 35	101
Boekholt		33	101
Boekholter Weg		SL65	101
Boekholter Weg I		SL65	101
Bormig		SL68	101
Broekhuysen		SL61, SL66, 69	102
Brüxken		69	102
Brüxken Feuerwehr		SL61, SL66	102
Carl-Kühne-Straße		69	102
Dam I		SL61, SL66	101
Dam II		SL61, SL66	101
Dam Seyen		SL61	101
Dammerbruch		SL62, 69	101
Et Röttge		SL67	101

Haltestellen-Verzeichnis

Stadt/Gemeinde Haltestellen	Plan quadrat	Linien	Waben-Nr.
Friedhof		33, 063, 69	101
Gelderner Tor		063, 69	101
Glasweg		063, 69	101
Grenzweg		SL62, SL68	101
Grenzweg 8		SL68	101
Grundschule Holt		SL62, SL64, SL65, SL67, SL68	101
Haus Caen		SL64, 33	101
Herongen Driesch		SL66, 29, 34, 063, 69	102
Herongen Post		SL66, 29, 34, 063, 69	102
Herscheler Weg		SL61, SL66	102
Hetjens		SL63, SL67, 35	101
Holt		SL63, 35	101
Hoyendonk		SL67	101
Im Rehpark		SL68	101
Junkersstr.		SL61	101
Kastanienburg		69	101
Kortweg		SL63, SL65	101
Körversweg		SL63, SL65	101
Kromsteg		SL64	101
Kuhsteeg		SL67	101
Kulmesweg		SL63, SL65	101
Landesgrenze		29	102/6900
Landgard		34, 69	102
Leuther Straße		SL61, SL66, 69	102
Lommerweg		SL68	101
Loydyck		SL62	101
Mühlensteeg		SL63, SL64, SL67	101
Niederdorf		SL61, 29, 34, 69	102
Niersbrücke		SL64	101
Niersstr.		SL63, SL64	101
Paesmühle		SL61, SL66, 69	101
Passerweg		SL63, SL67	101
Quellenweg		SL61	101
Rathaus		33	101
Rieth		SL61, SL66, 69	102
Römerstraße		SL68, 69	101
Sanddyck		SL66	101
Sang Dercks		SL61	101
Sanger Dyck		SL61	101
Sanger Siedlung		SL61	101
Sanger Weg		SL61	101
Schanz		SL67	101
Schlousweg		SL66, 29, 34, 69	102

Haltestellen-Verzeichnis

Stadt/Gemeinde Haltestellen	Plan quadrat	Linien	Waben-Nr.
Schulzentrum		SL61, SL62, SL63, SL64, SL65, SL66, SL67, SL68, 33, 35, 063, 69	101
Sportplatz		SL66	101
Steinstr.		SL67	101
Südwall		33, 063, 69	101
Veenweg I		SL62	101
Veenweg II		SL62	101
Veenweg/Zur Spinne		SL62	101
Venloer Tor		33, 35, 063, 69	101
Vorst		35	101
Vossum		SL67, 063, 69	101
Westerbroek		SL61, SL62, SL68, 69	101
Westerbroek Straeten		SL68	101
Weykes		SL65	101
Weykessteg		SL65	101
Wiesental		SL62, SL66, SL68	101
Woltersberg		SL68	101
Zand		SL66, 063, 69	101
Zollhäuser		SL62, 69	101
Ubbergen			
Beek Sportpark		SB58	601
Sint Hubertusweg		SB58	601
Uedem			
Abzweig Bahnhof		74, BUE	771
Aldi		BUE	771
Altenheim		BUE	771
Am Hochwald		45	772
Am Steeg		45, 54	771
Aymans		BUE	771
Dorfplatz Keppeln		74, BUE	771
Feuerwehr		BUE	771
Gellinger Straße		45	772
Grenzstraße		45	781
Grenzstraße/Trafo		45	781
Hauptschule		BUE	771
Heiming		45, 54, 74	771
Holländische Straße		43	772
Hoolmanns		BUE	771
Hötzenhof		BUE	781
Im Hollen		BUE	771
Katzenberg		BUE	771
Keppeln		45, 54	771

Haltestellen-Verzeichnis

Stadt/Gemeinde Haltestellen	Plan quadrat	Linien	Waben-Nr.
Keppeln Kirche		45, BUE	771
Keppelner Straße		45, 53, 54	771
Kervenheimer Straße		53, BUE	771
Klorenhof		45	772
Köppenhof		53	771
Langenberg		45, 54	771
Lindchen		47, BUE	865
Lohberg		BUE	771
Marienbaumer Str.		45	772
Markt		BUE	771
Molkereistr./van Elten		BUE	771
Mühlenstraße		45	772
Mühlenweg		45, BUE	771
Müsersweg		45	772
Neulouisendorfer Straße		45	781
Nordwall		43, 45, 53, 54, 74, BUE	771
Paeßens		BUE	771
Rickenkamp		BUE	771
Rother Berg		BUE	771
Sportplatz Keppeln		BUE	771
Steinbergen		53	771
Thelenweg		43, 74	771
Tönisstraße		45	771
Totenhügel		45, BUE	781
Uedemer Feld		43	772
Uedemerbruch		43, BUE	772
Uedemerbruch Kirche		45, BUE	772
van Dornick		74, BUE	771
Venlo			
Station		29	6900
Voerde			
Friedrichsfeld Bahnhof		RE19	134
Voerde Bahnhof		RE19	133
Wachtendonk			
Friedensplatz		34, 063	12
Gewerbegebiet		34, 063	12
Grunewald		33	13
Im Hagenland		34, 063	12
Jägerhäuschen		33	13
Jungfernsteg		063	12
Kuhdyck		34, 063	12
Loeweg		063	12
Rüttendorf		063	12

Stadt/Gemeinde Haltestellen	Plan quadrat	Linien	Waben-Nr.
Wachtendonker Straße		34, 063	12
Wankum Post		34, 063	12
Wankumer Heide		34, 063	12
Weeze			
Airpark		73	868
Airpark Nord		73	867
Airport Terminal 1		SL17, SW1, 73	868
An der Beek		SW1, 73	868
Auf der Schanz		73	868
Baal 1		73	867
Best Deal Hotel		SW1, 73	868
Europaring		SW1, 73	868
Flughafenring		SW1	868
Hees		SW1	868
Jan an de Fähr		74	867
Kruisbeckerweg		74	867
Museum		SL17, SW1, 73	868
Tierpark		BUE	867
Weeze Bahnhof		RE10, SW1, BUE	867
Wemb Kirche		SW1, 73	868
Wesel			
Ackerstraße		84	31
Altrheinstraße		84	32
Am Friedenshof		84	31
Am Lauerhaas		84	31
Am Schwan		84	31
Amtsgericht		63, 84	31
Arbeitsagentur		63, 84	31
Barthel-Bruyn-Weg		84	31
Beethovenstraße		84	32
Bergen		84, 86	32
Bislich Bergen-Bergerfurth		63	32
Bislich Ortsmitte		84, 86	32
Bislich Vahnum		84, 86	32
Blankenburgstraße		84	31
Breiter Weg		84	31
Brüner Landstraße		84	31
Büderich Alte Mühle		67	34
Büderich Friedhof		SB7, 67	34
Diersfordt Am Jäger		63	32
Diersfordt Ort		63	32
Diersfordt Rosenallee		84	32
Drögenkamp		84, 86	32

Haltestellen-Verzeichnis

Stadt/Gemeinde Haltestellen	Plan quadrat	Linien	Waben-Nr.
Drosselstraße		84	32
Eichenstraße		84	31
Eissporthalle		84	31
Elvericher Weg		SB7, 67	34
Feldmark Bahnhof		RE19	31
Feldmark Marktplatz		84	31
Flüren Bislicher Straße		63	32
Flüren Friedhof		84	32
Flüren Markt		84	32
Flürener Weg		63, 84	32
Franziskusstraße		84	31
Friedrich-Geselschap-Str.		84	31
Geest Bahnübergang		67	34
Geest Kurve		67	34
Geldermann		84, 86	32
Gesamtschule Ost		84	31
Ginderich Post		67	34
Glückauf		63, 84	32
Großer Markt		SB7, 67, 84	31
Hans-Böckler-Str.		63	31
Harsumer Weg		84	32
Hotel Bürick		SB7, 67	34
Im Buttendicksfeld		84	31
Isselstraße		84	31
Kartäuserweg		84	31
Kastanienstraße		84	31
Kreishaus		63, 84	31
LVR-Niederrheinmuseum		SB7, 67	31
Marktstraße		SB7, 67	34
Mars		84	32
Mathenakreuz		63, 84	31
Mölderplatz		63, 84	31
Mühlenfeld		84	32
Norbertstraße		SB7, 67	31
Rastenburger Straße		84	31
Rathaus		63	31
Restaurant Lindenwirtin		SB7, 67	31
Rudolf-Diesel-Straße		84	31
Schepersweg		84	31
Schulzentrum Nord		63, 84	31
Schüttwich		84	32
Springendahl		63	31
Stettiner Straße		SB7, 67, 84	31
Tannenstraße		84	31
Tilsiter Str.		84	31

Haltestellen-Verzeichnis

Stadt/Gemeinde Haltestellen	Plan quadrat	Linien	Waben-Nr.
Vissel		84, 86	32
Voßhöveler Straße		84	31
Waldschenke		84	32
Waldstraße		84	32
Wallstraße		SB7, 63, 67, 84	31
Wesel Bahnhof		RE19, SB7, 63, 67, 84	31
Westerheide		84	32
Winkeling		SB7, 67	34
Xanten			
Abzweig Wardt		44	833
Alte Schulstraße		SL42, 44	833
Am Blauen Stein		SL42	831
Am Bossacker		SL42	833
Am Bruckend		SL42	833
Am Meerend		SL42	833
Am Waymannshof		36, 43	831
Archäologischer Park		SL42	831
Bahnhof		SL42, 36, 43, 44	831
Bahnhofstraße		SL42, 36, 43	831
Bemmelstraße		SL42	831
Birgittenstr.		SL42	833
Birkenkampshof		SL42	833
Bremer		SL42	833
Dahmenhofweg		SL42	833
Dom		SL42	831
Gesthuysen		SL42	833
Hafen Wardt		SL42	833
Hafen Xanten		SL42	831
Hammelweg		SL42	833
Heimweg		SL42	833
Holzweg		36, 43	831
Husenweg		SL42	833
Kreuzstraße		SL42	833
Kreuzung Niedermörmter		SL42	833
Landwehr		36, 43	831
Leygrafshof		SL42	833
Lohscher Weg		SL42, 76	833
Lüttingen Schule		SL42	831
Marienb. Kirche		SL42, 44	833
Maulbeerkamp		44	831
Neuenhof		SL42	833
Obermörmter Baumann		SL42	833
Obermörmter Schule		SL42	833
Raimannshof		SL42	833

Haltestellen-Verzeichnis

Stadt/Gemeinde Haltestellen	Plan quadrat	Linien	Waben-Nr.
Reeser Straße		SL42	833
Reithalle		SL42	833
Restaurant Röschen		36, 43	831
Scholtenstraße		SL42	833
Schulzentrum		SL42, 36, 43	831
Speetenkath		SL42	833
Strandbad/Jugendherberge		SL42	833
Transformatorenhaus		SL42	833
Vynen Kammann		SL42	833
Vynen Kirche		SL42	833
Vynen Kreisverkehr		SL42	833
Vynen Michiels		SL42	833
Wardt Kirche		SL42	833
Zevenaar			
Zevenaar		RE19	870

RE RE5 **Rhein - Express**

DB-Kursbuchstrecke: 415, 420, 470

Koblenz Hbf
Köln Hbf
K-Messe/Deutz
K-Mülheim
Leverkusen Mitte
D-Benrath
Düsseldorf Hbf
D-Flughafen
Duisburg Hbf
Oberhausen Hbf
OB-Sterkrade
OB-Holten
Dinslaken
Voerde
Friedrichsfeld (Nrh)
Wesel
Feldmark
Hamminkeln Mehrhoog
Haldern (Rhein)
Empel Rees
Millingen (b Rees)
Praest
Emmerich
und zurück

Fahrradmitnahme begrenzt möglich
Anschlüsse siehe Haltestellenverzeichnis/Linienplan

Haltestellen		Abfahrtszeiten																			
																					76
Koblenz Hbf				5.16	6.16	7.16	8.16	9.16	10.16	11.16	12.16	13.16	14.16	15.16	16.16	17.16	18.16	19.16	20.16
Köln Hbf	an			6.28	7.28	8.28	9.28	10.28	11.28	12.28	13.28	14.28	15.28	16.28	17.28	18.28	19.28	20.28	21.28
Köln Hbf	ab		5.31	6.31	7.31	8.31	9.31	10.31	11.31	12.31	13.31	14.31	15.31	16.31	17.31	18.31	19.31	20.31	21.31
Köln Deutz/Messe Bf			34	34	34	34	34	34	34	34	34	34	34	34	34	34	34	34	34
Leverkusen Mitte Bf,Wiesdorf			5.45	6.45	7.45	8.45	9.45	10.45	11.45	12.45	13.45	14.45	15.45	16.45	17.45	18.45	19.45	20.45	21.45
D-Benrath S			5.54	6.54	7.54	8.54	9.54	10.54	11.54	12.54	13.54	14.54	15.54	16.54	17.54	18.54	19.54	20.54	21.54
Düsseldorf Hbf 🚲	an		6.01	7.01	8.01	9.01	10.01	11.01	12.01	13.01	14.01	15.01	16.01	17.01	18.01	19.01	20.01	21.01	22.01
Düsseldorf Hbf 🚲	ab		6.03	7.03	8.03	9.03	10.03	11.03	12.03	13.03	14.03	15.03	16.03	17.03	18.03	19.03	20.03	21.03	22.03
D-Flughafen Bf			09	09	09	09	09	09	09	09	09	09	09	09	09	09	09	09	09
Duisburg Hbf	an		6.18	7.18	8.18	9.18	10.18	11.18	12.18	13.18	14.18	15.18	16.18	17.18	18.18	19.18	20.18	21.18	22.18
Duisburg Hbf	ab	5.20	6.20	7.20	8.20	9.20	10.20	11.20	12.20	13.20	14.20	15.20	16.20	17.20	18.20	19.20	20.20	21.20	22.20
Oberhausen Hbf	an	5.26	6.26	7.26	8.26	9.26	10.26	11.26	12.26	13.26	14.26	15.26	16.26	17.26	18.26	19.26	20.26	21.26	22.26
Oberhausen Hbf	ab	5.27	6.27	7.27	8.27	9.27	10.27	11.27	12.27	13.27	14.27	15.27	16.27	17.27	18.27	19.27	20.27	21.27	22.27
OB Sterkrade Bf.		31	31	7.31	31	9.31	31	11.31	31	13.31	31	15.31	31	31	18.31	31	31	21.31	31
Oberhausen Holten Bf.		35	35	|	35	|	35	|	35	|	35	|	35	35	|	35	35	|	35
Dinslaken Bahnhof 🚗	an	5.40	6.40	7.38	8.40	9.38	10.40	11.38	12.40	13.38	14.40	15.38	16.40	17.40	18.38	19.40	20.40	21.38	22.40
Dinslaken Bahnhof 🚗	ab	5.41	6.41	7.39	8.41	9.39	10.41	11.39	12.41	13.39	14.41	15.38	16.41	17.41	18.39	19.41	20.41	21.39	22.41
Voerde Bahnhof		45	45	7.43	45	9.43	45	11.43	45	13.43	45	15.43	45	45	18.43	45	45	21.43	45
Voerde Friedrichsfeld Bahnhof		49	49	|	49	|	49	|	49	|	49	|	49	49	|	49	49	|	49
Wesel Bahnhof 🚗	an	5.53	6.53	7.55	8.53	9.55	10.53	11.55	12.53	13.55	14.53	15.55	16.53	17.53	18.55	19.53	20.53	21.55	22.53
Wesel Bahnhof 🚗	ab																		
Hamminkeln Mehrhoog Bf	ab																		
Rees Empel Bf S-Bahn 60	ab																		
Emmerich Bahnhof	an																		

76 = Freitag, Samstag und vor Feiertagen

Am 24.12. und 31.12. Verkehr wie samstags

RE RE5

mo-fr | **samstags** →

Haltestellen		Abfahrtszeiten																		
		05	05	76																
Koblenz Hbf		**20**.16	**21**.16	**21**.16	**22**.16			**6**.16	**7**.16	**8**.16	**9**.16	**10**.16	**11**.16	**12**.16	**13**.16	**14**.16	**15**.16	**16**.16	**17**.16	
Köln Hbf	*an*	**21**.28	**22**.28	**22**.28	**23**.30			**7**.28	**8**.28	**9**.28	**10**.28	**11**.28	**12**.28	**13**.28	**14**.28	**15**.28	**16**.28	**17**.28	**18**.28	
Köln Hbf	*ab*	**21**.31	**22**.31	**22**.31			**6**.31	**7**.31	**8**.31	**9**.31	**10**.31	**11**.31	**12**.31	**13**.31	**14**.31	**15**.31	**16**.31	**17**.31	**18**.31	
Köln Deutz/Messe Bf		34	**22**.33	34			34	34	34	34	34	34	34	34	34	34	34	34	34	
Leverkusen Mitte Bf,Wiesdorf		**21**.45		**22**.45			**6**.45	**7**.45	**8**.45	**9**.45	**10**.45	**11**.45	**12**.45	**13**.45	**14**.45	**15**.45	**16**.45	**17**.45	**18**.45	
D-Benrath S		**21**.54		**22**.54			**6**.54	**7**.54	**8**.54	**9**.54	**10**.54	**11**.54	**12**.54	**13**.54	**14**.54	**15**.54	**16**.54	**17**.54	**18**.54	
Düsseldorf Hbf 🚲	an	**22**.01		**23**.01			**7**.01	**8**.01	**9**.01	**10**.01	**11**.01	**12**.01	**13**.01	**14**.01	**15**.01	**16**.01	**17**.01	**18**.01	**19**.01	
Düsseldorf Hbf 🚲	ab	**22**.03		**23**.03			**7**.03	**8**.03	**9**.03	**10**.03	**11**.03	**12**.03	**13**.03	**14**.03	**15**.03	**16**.03	**17**.03	**18**.03	**19**.03	
D-Flughafen Bf		09		09			09	09	09	09	09	09	09	09	09	09	09	09	09	
Duisburg Hbf	an	**22**.18		**23**.17			**7**.18	**8**.18	**9**.18	**10**.18	**11**.18	**12**.18	**13**.18	**14**.18	**15**.18	**16**.18	**17**.18	**18**.18	**19**.18	
Duisburg Hbf	ab	**22**.20				**6**.20	**7**.20	**8**.20	**9**.20	**10**.20	**11**.20	**12**.20	**13**.20	**14**.20	**15**.20	**16**.20	**17**.20	**18**.20	**19**.20	
Oberhausen Hbf	an	**22**.26				**6**.26	**7**.26	**8**.26	**9**.26	**10**.26	**11**.26	**12**.26	**13**.26	**14**.26	**15**.26	**16**.26	**17**.26	**18**.26	**19**.26	
Oberhausen Hbf	ab	**22**.27				**6**.27	**7**.27	**8**.27	**9**.27	**10**.27	**11**.27	**12**.27	**13**.27	**14**.27	**15**.27	**16**.27	**17**.27	**18**.27	**19**.27	
OB Sterkrade Bf.		31				31	**7**.31	31	**9**.31	31	**11**.31	31	**13**.31	31	**15**.31	31	31	**18**.31	31	
Oberhausen Holten Bf.		35				35	|	35	|	35	|	35	|	35	|	35	35	|	35	
Dinslaken Bahnhof 🚗	an	**22**.40				**6**.40	**7**.38	**8**.40	**9**.38	**10**.40	**11**.38	**12**.40	**13**.38	**14**.40	**15**.38	**16**.40	**17**.40	**18**.38	**19**.40	
Dinslaken Bahnhof 🚗	ab	**22**.41				**6**.41	**7**.39	**8**.41	**9**.39	**10**.41	**11**.39	**12**.41	**13**.39	**14**.41	**15**.38	**16**.41	**17**.41	**18**.39	**19**.41	
Voerde Bahnhof		45				45	**7**.43	45	**9**.43	45	**11**.43	45	**13**.43	45	**15**.43	45	45	**18**.43	45	
Voerde Friedrichsfeld Bahnhof		49				49	|	49	|	49	|	49	|	49	|	49	49	|	49	
Wesel Bahnhof 🚗	an	**22**.53				**6**.53	**7**.55	**8**.53	**9**.55	**10**.53	**11**.55	**12**.53	**13**.55	**14**.53	**15**.55	**16**.53	**17**.53	**18**.55	**19**.53	
Wesel Bahnhof 🚗	ab	**22**.54																		
Hamminkeln Mehrhoog Bf	ab	**23**.02																		
Rees Empel Bf S 60	ab	|																		
Emmerich Bahnhof	an	**23**.17																		

05 = nur montags - donnerstags 76 = Freitag, Samstag und vor Feiertagen

Am 24.12. und 31.12. Verkehr wie samstags

Haltestellen		Abfahrtszeiten																					
					76	76																	
Koblenz Hbf		18.16	19.16	20.16	21.16	22.16				7.16	8.16	9.16	10.16	11.16	12.16	13.16	14.16	15.16	16.16				
Köln Hbf	an	19.28	20.28	21.28	22.28	23.30				8.28	9.28	10.28	11.28	12.28	13.28	14.28	15.28	16.28	17.28				
Köln Hbf	ab	19.31	20.31	21.31	22.31				7.31	8.31	9.31	10.31	11.31	12.31	13.31	14.31	15.31	16.31	17.31				
Köln Deutz/Messe Bf		34	34	34	34				34	34	34	34	34	34	34	34	34	34	34				
Leverkusen Mitte Bf, Wiesdorf		19.45	20.45	21.45	22.45				7.45	8.45	9.45	10.45	11.45	12.45	13.45	14.45	15.45	16.45	17.45				
D-Benrath S		19.54	20.54	21.54	22.54				7.54	8.54	9.54	10.54	11.54	12.54	13.54	14.54	15.54	16.54	17.54				
Düsseldorf Hbf 🚲	an	20.01	21.01	22.01	23.01				8.01	9.01	10.01	11.01	12.01	13.01	14.01	15.01	16.01	17.01	18.01				
Düsseldorf Hbf 🚲	ab	20.03	21.03	22.03	23.03				8.03	9.03	10.03	11.03	12.03	13.03	14.03	15.03	16.03	17.03	18.03				
D-Flughafen Bf		09	09	09	09				09	09	09	09	09	09	09	09	09	09	09				
Duisburg Hbf	an	20.18	21.18	22.18	23.18				8.18	9.18	10.18	11.18	12.18	13.18	14.18	15.18	16.18	17.18	18.18				
Duisburg Hbf	ab	20.20	21.20	22.20			6.20	7.20	8.20	9.20	10.20	11.20	12.20	13.20	14.20	15.20	16.20	17.20	18.20				
Oberhausen Hbf	an	20.26	21.26	22.26			6.26	7.26	8.25	9.26	10.26	11.26	12.26	13.26	14.26	15.26	16.26	17.26	18.26				
Oberhausen Hbf	ab	20.27	21.27	22.27			6.27	7.27	8.27	9.27	10.27	11.27	12.27	13.27	14.27	15.27	16.27	17.27	18.27				
OB Sterkrade Bf.		31	21.31	31			31	7.31	31	9.31	31	11.31	31	13.31	31	15.31	31	31	18.31				
Oberhausen Holten Bf.		35	|	35			35	|	35	|	35	|	35	|	35	|	35	35	|			
Dinslaken Bahnhof 🚗	an	20.40	21.38	22.40			6.40	7.38	8.40	9.38	10.40	11.38	12.40	13.38	14.40	15.38	16.40	17.40	18.38				
Dinslaken Bahnhof 🚗	ab	20.41	21.39	22.41			6.41	7.39	8.41	9.39	10.41	11.39	12.41	13.39	14.41	15.38	16.41	17.41	18.39				
Voerde Bahnhof		45	21.43	45			45	7.43	45	9.43	45	11.43	45	13.43	45	15.43	45	45	18.43				
Voerde Friedrichsfeld Bahnhof		49	|	49			49	|	49	|	49	|	49	|	49	|	49	49	|			
Wesel Bahnhof 🚗	an	20.53	21.55	22.53			6.53	7.55	8.53	9.55	10.53	11.55	12.53	13.55	14.53	15.55	16.53	17.53	18.55				
Wesel Bahnhof 🚗	ab																						
Hamminkeln Mehrhoog Bf	ab																						
Rees Empel Bf 🚌360	ab																						
Emmerich Bahnhof	an																						

76 = Freitag, Samstag und vor Feiertagen

Am 24.12. und 31.12. Verkehr wie samstags

RE RE5

sonn- und feiertags

Haltestellen		Abfahrtszeiten						
						77	04	
Koblenz Hbf		**17**.16	**18**.16	**19**.16	**20**.16	**20**.16	**21**.16	**22**.16
Köln Hbf	*an*	**18**.28	**19**.28	**20**.28	**21**.28	**21**.28	**22**.28	**23**.30
Köln Hbf	*ab*	**18**.31	**19**.31	**20**.31	**21**.31	**21**.31	**22**.31	
Köln Deutz/Messe Bf		34	34	34	34	34	**22**.33	
Leverkusen Mitte Bf,Wiesdorf		**18**.45	**19**.45	**20**.45	**21**.45	**21**.45		
D-Benrath S		**18**.54	**19**.54	**20**.54	**21**.54	**21**.54		
Düsseldorf Hbf 🚲	an	**19**.01	**20**.01	**21**.01	**22**.01	**22**.01		
Düsseldorf Hbf 🚲	ab	**19**.03	**20**.03	**21**.03	**22**.03	**22**.03		
D-Flughafen Bf		09	09	09	09	09		
Duisburg Hbf	an	**19**.18	**20**.18	**21**.18	**22**.18	**22**.18		
Duisburg Hbf	ab	**19**.20	**20**.20	**21**.20	**22**.20	**22**.20		
Oberhausen Hbf	an	**19**.26	**20**.26	**21**.26	**22**.26	**22**.26		
Oberhausen Hbf	ab	**19**.27	**20**.27	**21**.27	**22**.27	**22**.27		
OB Sterkrade Bf.		31	31	**21**.31	31	31		
Oberhausen Holten Bf.		35	35	|	35	35		
Dinslaken Bahnhof 🚗	an	**19**.40	**20**.40	**21**.38	**22**.40	**22**.40		
Dinslaken Bahnhof 🚗	ab	**19**.41	**20**.41	**21**.39	**22**.41	**22**.41		
Voerde Bahnhof		45	45	**21**.43	45	45		
Voerde Friedrichsfeld Bahnhof		49	49	|	49	49		
Wesel Bahnhof 🚗	an	**19**.53	**20**.53	**21**.55	**22**.53	**22**.53		
Wesel Bahnhof 🚗	ab					**22**.54		
Hamminkeln Mehrhoog Bf	ab					**23**.02		
Rees Empel Bf S 60	ab					|		
Emmerich Bahnhof	an					**23**.17		

04 = Sonntag 77 = Sonntag und vor Feiertagen

Am 24.12. und 31.12. Verkehr wie samstags

RE RE5

montags bis freitags

Haltestellen		Abfahrtszeiten																							
		93																							
Emmerich Bahnhof	ab					5.39																			
Rees Empel Bf	ab																								
Hamminkeln Mehrhoog Bf	ab					5.54																			
Wesel Bahnhof	an					6.01																			
Wesel Bahnhof	ab			5.06	6.06	7.06	8.11	9.06	10.06	11.06	12.11	13.06	14.11	15.06	16.11	17.06	18.11	19.06	20.11						
Voerde Friedrichsfeld Bahnhof				09	09	09	|	09	09	09	|	09	|	09	|	09	|	09	|					
Voerde Bahnhof				13	13	13	8.17	13	13	13	12.17	13	14.17	13	16.17	13	18.17	13	20.17						
Dinslaken Bahnhof	ab			5.18	6.18	7.18	8.22	9.18	10.18	11.18	12.22	13.18	14.22	15.18	16.22	17.18	18.22	19.18	20.22						
Oberhausen Holten Bf.				24	24	24	|	24	24	24	|	24	|	24	|	24	|	24	|					
OB Sterkrade Bf.				27	27	27	8.28	27	27	27	12.28	27	14.28	27	16.28	27	18.28	27	20.28						
Oberhausen Hbf	an			5.32	6.32	7.32	8.32	9.32	10.32	11.32	12.32	13.32	14.33	15.32	16.32	17.32	18.33	19.32	20.33						
Oberhausen Hbf	ab			5.33	6.33	7.33	8.33	9.33	10.33	11.33	12.33	13.33	14.34	15.33	16.33	17.33	18.34	19.33	20.34						
Duisburg Hbf	an			5.40	6.40	7.40	8.40	9.40	10.40	11.40	12.40	13.40	14.40	15.40	16.40	17.40	18.40	19.40	20.40						
Duisburg Hbf	ab			5.42	6.42	7.42	8.42	9.42	10.42	11.42	12.42	13.42	14.42	15.42	16.42	17.42	18.42	19.42	20.42						
D-Flughafen Bf				50	50	50	50	50	50	50	50	50	50	50	50	50	50	50	50						
Düsseldorf Hbf	an			5.56	6.56	7.56	8.56	9.56	10.56	11.56	12.56	13.56	14.56	15.56	16.56	17.56	18.56	19.56	20.56						
Düsseldorf Hbf	ab			5.58	6.58	7.58	8.58	9.58	10.58	11.58	12.58	13.58	14.58	15.58	16.58	17.58	18.58	19.58	20.58						
D-Benrath S				6.05	7.05	8.05	9.05	10.05	11.05	12.05	13.05	14.05	15.05	16.05	17.05	18.05	19.05	20.05	21.05						
Leverkusen Mitte Bf,Wiesdorf				6.14	7.14	8.14	9.14	10.14	11.14	12.14	13.14	14.14	15.14	16.14	17.14	18.14	19.14	20.14	21.14						
Köln Deutz/Messe Bf	*ab*		5.26	6.26	7.26	8.26	9.26	10.26	11.26	12.26	13.26	14.26	15.26	16.26	17.26	18.26	19.26	20.26	21.26						
Köln Hbf	*an*		5.29	6.29	7.29	8.29	9.29	10.29	11.29	12.29	13.29	14.29	15.29	16.29	17.29	18.29	19.29	20.29	21.29						
Köln Hbf	*ab*	5.32	5.32	6.32	7.32	8.32	9.32	10.32	11.32	12.32	13.32	14.32	15.32	16.32	17.32	18.32	19.32	20.32	21.32						
Köln Süd		38	39	38	38	38	38	38	38	38	38	38	38	38	38	38	38	38	38						
Koblenz Hbf	*ab*	6.42	6.42	7.42	8.42	9.42	10.42	11.42	12.42	13.42	14.42	15.42	16.42	17.42	18.42	19.42	20.42	21.42	22.42						

93 = Dienstag - Freitag

Am 24.12. und 31.12. Verkehr wie samstags

RE RE5

mo-fr **samstags** ←

Haltestellen		Abfahrtszeiten																						
Emmerich Bahnhof	ab																							
Rees Empel Bf B60	ab																							
Hamminkeln Mehrhoog Bf	ab																							
Wesel Bahnhof	an																							
Wesel Bahnhof	ab	21.06	22.06		6.06	7.06	8.11	9.06	10.06	11.06	12.11	13.06	14.11	15.06	16.11	17.06	18.11	19.06	20.11					
Voerde Friedrichsfeld Bahnhof		09	09		09	09	|	09	09	09	|	09	|	09	|	09	|	09	|				
Voerde Bahnhof		13	13		13	13	8.17	13	13	13	12.17	13	14.17	13	16.17	13	18.17	13	20.17					
Dinslaken Bahnhof	ab	21.18	22.18		6.18	7.18	8.22	9.18	10.18	11.18	12.22	13.18	14.22	15.18	16.22	17.18	18.22	19.18	20.22					
Oberhausen Holten Bf.		24	24		24	24	|	24	24	24	|	24	|	24	|	24	|	24	|				
OB Sterkrade Bf.		27	27		27	27	8.28	27	27	27	12.28	27	14.28	27	16.28	27	18.28	27	20.28					
Oberhausen Hbf	an	21.32	22.32		6.32	7.32	8.32	9.32	10.32	11.32	12.32	13.32	14.33	15.32	16.32	17.32	18.33	19.32	20.33					
Oberhausen Hbf	ab	21.33	22.34		6.33	7.33	8.33	9.33	10.33	11.33	12.33	13.33	14.34	15.33	16.33	17.33	18.34	19.33	20.34					
Duisburg Hbf	an	21.40	22.40		6.40	7.40	8.40	9.40	10.40	11.40	12.40	13.40	14.40	15.40	16.40	17.40	18.40	19.40	20.40					
Duisburg Hbf	ab	21.43		5.42	6.42	7.42	8.42	9.42	10.42	11.42	12.42	13.42	14.42	15.42	16.42	17.42	18.42	19.42	20.42					
D-Flughafen Bf		51		50	50	50	50	50	50	50	50	50	50	50	50	50	50	50	50					
Düsseldorf Hbf	an	21.57		5.56	6.56	7.56	8.56	9.56	10.56	11.56	12.56	13.56	14.56	15.56	16.56	17.56	18.56	19.56	20.56					
Düsseldorf Hbf	ab	21.59		5.58	6.58	7.58	8.58	9.58	10.58	11.58	12.58	13.58	14.58	15.58	16.58	17.58	18.58	19.58	20.58					
D-Benrath S		22.05		6.05	7.05	8.05	9.05	10.05	11.05	12.05	13.05	14.05	15.05	16.05	17.05	18.05	19.05	20.05	21.05					
Leverkusen Mitte Bf, Wiesdorf		22.13		6.14	7.14	8.14	9.14	10.14	11.14	12.14	13.14	14.14	15.14	16.14	17.14	18.14	19.14	20.14	21.14					
Köln Deutz/Messe Bf	*ab*	22.25		6.26	7.26	8.26	9.26	10.26	11.26	12.26	13.26	14.26	15.26	16.26	17.26	18.26	19.26	20.26	21.26					
Köln Hbf	*an*	22.28		6.29	7.29	8.29	9.29	10.29	11.29	12.29	13.29	14.29	15.29	16.29	17.29	18.29	19.29	20.29	21.29					
Köln Hbf	*ab*	22.32		6.32	7.32	8.32	9.32	10.32	11.32	12.32	13.32	14.32	15.32	16.32	17.32	18.32	19.32	20.32	21.32					
Köln Süd		39		38	38	38	38	38	38	38	38	38	38	38	38	38	38	38	38					
Koblenz Hbf	*ab*	23.42		7.42	8.42	9.42	10.42	11.42	12.42	13.42	14.42	15.42	16.42	17.42	18.42	19.42	20.42	21.42	22.42					

Am 24.12. und 31.12. Verkehr wie samstags

Haltestellen		Abfahrtszeiten																					
Emmerich Bahnhof	ab																						
Rees Empel Bf	ab																						
Hamminkeln Mehrhoog Bf	ab																						
Wesel Bahnhof	an																						
Wesel Bahnhof	ab	21.06	22.06	6.06		7.06	8.11	9.06	10.06	11.06	12.11	13.06	14.11	15.06	16.11	17.06	18.11	19.06	20.11				
Voerde Friedrichsfeld Bahnhof		09	09	09		09	|	09	09	09	|	09	|	09	|	09	|	09	|			
Voerde Bahnhof		13	13	13		13	8.17	13	13	13	12.17	13	14.17	13	16.17	13	18.17	13	20.17				
Dinslaken Bahnhof	ab	21.18	22.18	6.18		7.18	8.22	9.18	10.18	11.18	12.22	13.18	14.22	15.18	16.22	17.18	18.22	19.18	20.22				
Oberhausen Holten Bf.		24	24	24		24	|	24	24	24	|	24	|	24	|	24	|	24	|			
OB Sterkrade Bf.		27	27	27		27	8.28	27	27	27	12.28	27	14.28	27	16.28	27	18.28	27	20.28				
Oberhausen Hbf	an	21.32	22.32	6.32		7.32	8.32	9.32	10.32	11.32	12.32	13.32	14.33	15.32	16.32	17.32	18.33	19.32	20.33				
Oberhausen Hbf	ab	21.33	22.34	6.33		7.33	8.33	9.33	10.33	11.33	12.33	13.33	14.34	15.33	16.33	17.33	18.34	19.33	20.34				
Duisburg Hbf	an	21.40	22.40	6.40		7.40	8.40	9.40	10.40	11.40	12.40	13.40	14.40	15.40	16.40	17.40	18.40	19.40	20.40				
Duisburg Hbf	ab	21.43				7.42	8.42	9.42	10.42	11.42	12.42	13.42	14.42	15.42	16.42	17.42	18.42	19.42	20.42				
D-Flughafen Bf		51				50	50	50	50	50	50	50	50	50	50	50	50	50	50				
Düsseldorf Hbf	an	21.57				7.56	8.56	9.56	10.56	11.56	12.56	13.56	14.56	15.56	16.56	17.56	18.56	19.56	20.56				
Düsseldorf Hbf	ab	21.59				7.58	8.58	9.58	10.58	11.58	12.58	13.58	14.58	15.58	16.58	17.58	18.58	19.58	20.58				
D-Benrath S		22.05				8.05	9.05	10.05	11.05	12.05	13.05	14.05	15.05	16.05	17.05	18.05	19.05	20.05	21.05				
Leverkusen Mitte Bf,Wiesdorf		22.13				8.14	9.14	10.14	11.14	12.14	13.14	14.14	15.14	16.14	17.14	18.14	19.14	20.14	21.14				
Köln Deutz/Messe Bf	*ab*	22.25				8.26	9.26	10.26	11.26	12.26	13.26	14.26	15.26	16.26	17.26	18.26	19.26	20.26	21.26				
Köln Hbf	*an*	22.28				8.29	9.29	10.29	11.29	12.29	13.29	14.29	15.29	16.29	17.29	18.29	19.29	20.29	21.29				
Köln Hbf	*ab*	22.32				8.32	9.32	10.32	11.32	12.32	13.32	14.32	15.32	16.32	17.32	18.32	19.32	20.32	21.32				
Köln Süd		39			7.38	38	38	38	38	38	38	38	38	38	38	38	38	38	38				
Koblenz Hbf	*ab*	23.42			8.42	9.42	10.42	11.42	12.42	13.42	14.42	15.42	16.42	17.42	18.42	19.42	20.42	21.42	22.42				

Am 24.12. und 31.12. Verkehr wie samstags

RE RE5

sonn- und feiertags

Haltestellen		Abfahrtszeiten	
Emmerich Bahnhof	ab		
Rees Empel Bf B60	ab		
Hamminkeln Mehrhoog Bf	ab		
Wesel Bahnhof	an		
Wesel Bahnhof	ab	**21**.06	**22**.06
Voerde Friedrichsfeld Bahnhof		09	09
Voerde Bahnhof		13	13
Dinslaken Bahnhof	ab	**21**.18	**22**.18
Oberhausen Holten Bf.		24	24
OB Sterkrade Bf.		27	27
Oberhausen Hbf	an	**21**.32	**22**.32
Oberhausen Hbf	ab	**21**.33	**22**.34
Duisburg Hbf	an	**21**.40	**22**.40
Duisburg Hbf	ab	**21**.43	
D-Flughafen Bf		51	
Düsseldorf Hbf	an	**21**.57	
Düsseldorf Hbf	ab	**21**.59	
D-Benrath S		**22**.05	
Leverkusen Mitte Bf,Wiesdorf		**22**.13	
Köln Deutz/Messe Bf	*ab*	**22**.25	
Köln Hbf	*an*	**22**.28	
Köln Hbf	*ab*	**22**.32	
Köln Süd		39	
Koblenz Hbf	*ab*	**23**.42	

Am 24.12. und 31.12. Verkehr wie samstags

Kleve - Kempen - Krefeld - Meerbusch-Osterath - Düsseldorf und zurück

RE RE10 **Niers - Express**

DB-Kursbuchstrecke: 495

Fahrradmitnahme begrenzt möglich
Anschlüsse siehe Haltestellenverzeichnis/Linienplan

RE RE10

montags bis freitags

Haltestellen		Abfahrtszeiten															
																	a3 76
Kleve Bahnhof 🚗	ab		4.26	4.56	5.25	5.51	6.12	6.25		6.51		7.21		18.21		22.21	23.51
Bedburg-Hau Bahnhof			32	5.02	31	6.01	17	31		7.01		31		31		31	0.01
Goch Goch Bahnhof			39	09	38	08	25	38		08		38		38		38	08
Weeze Bahnhof			45	15	45	15	30	45		15		45		45		45	15
Kevelaer Bahnhof 🚗			51	21	51	21	40	51		21		51		51		51	21
Geldern Bahnhof 🚗			58	28	58	28	47	58	7.18	28	7.48	58	alle	58	alle	58	28
Kerken Nieukerk Bahnhof			5.03	34	6.04	34	53	7.04	24	34	54	8.04	30	19.04	60	23.04	34
Kerken Aldekerk Bahnhof			08	38	08	38	57	08	28	38	58	08	Min.	08	Min.	08	38
Kempen Bahnhof			14	45	15	45	7.04	15	35	45	8.05	15		15		15	45
Krefeld Hbf	an		5.24	5.54	6.24	6.54	7.13	7.24	7.44	7.54	8.14	8.24		19.24		23.24	0.54
Krefeld Hbf	ab	4.26	5.26	5.56	6.26	6.56		7.26		7.56		8.26		19.26		23.26	0.56
Krefeld Oppum Bf		30	30	6.00	30	7.00		30		8.00		30		30		30	1.00
Meerbusch Osterath Bf	ab	4.37	5.37	6.07	6.37	7.07		7.37		8.07		8.37		19.37		23.37	1.07
Düsseldorf Hbf 🚲	an	4.52	5.52	6.25	6.52	7.22		7.52		8.22		8.52		19.52		23.52	1.22
Duisburg Hbf	an																

Begrenzte Fahrradmitnahme / Kostenlose Anmeldung am Vortag (außer Sonntag) bis 17.00 Uhr empfehlenswert, Tel. 01806 / 60 01 61 (20 ct/Anruf dt. Festnetz, Mobilfunk max. 60 ct/Anruf)

76 = Freitag, Samstag und vor Feiertagen a3 = auch am 19.7.20

samstags

sonn- und feiertags

Haltestellen		Abfahrtszeiten													
		a4					76		a4					a4	
Kleve Bahnhof	ab	0.51	5.25	6.25	7.21		22.21	23.51	0.51	6.25	7.21		22.21	23.51
Bedburg-Hau Bahnhof		1.01	31	31	31		31	0.01	1.01	31	31		31	0.01
Goch Goch Bahnhof		08	38	38	38		38	08	08	38	38		38	08
Weeze Bahnhof		15	45	45	45		45	15	15	45	45		45	15
Kevelaer Bahnhof		21	51	51	51		51	21	21	51	51		51	21
Geldern Bahnhof		28	58	58	58	alle	58	28	28	58	58	alle	58	28
Kerken Nieukerk Bahnhof		34	6.04	7.04	8.04	60	23.04	34	34	7.04	8.04	60	23.04	34
Kerken Aldekerk Bahnhof		38	08	08	08	Min.	08	38	38	08	08	Min.	08	38
Kempen Bahnhof		45	15	15	15		15	45	45	15	15		15	45
Krefeld Hbf	an	1.54	6.24	7.24	8.24		23.24	0.54	1.54	7.24	8.24		23.24	0.54
Krefeld Hbf	ab	1.56	6.26	7.26	8.26		23.26	0.56	1.56	7.26	8.26		23.26	0.56
Krefeld Oppum Bf		2.00	30	30	30		30	1.00	2.00	30	30		30	1.00
Meerbusch Osterath Bf	ab	2.07	6.37	7.37	8.37		23.37	1.07	2.07	7.37	8.37		23.37	1.07
Düsseldorf Hbf	an	2.22	6.52	7.52	8.52		23.52	1.22	2.22	7.52	8.52		23.52	1.22
Duisburg Hbf	an														

Begrenzte Fahrradmitnahme / Kostenlose Anmeldung am Vortag (außer Sonntag) bis 17.00 Uhr empfehlenswert, Tel. 01806 / 60 01 61 (20 ct/Anruf dt. Festnetz, Mobilfunk max. 60 ct/Anruf)

76 = Freitag, Samstag und vor Feiertagen a4 = auch am 20.7.20

RE RE10

montags bis freitags

Haltestellen		Abfahrtszeiten														
		a3														
Duisburg Hbf	an															
Düsseldorf Hbf 🚲	ab	**0**.09	**5**.39	**6**.09		**6**.39		**7**.09		**20**.09	**20**.39	**21**.09	**22**.09	**23**.09		
Meerbusch Osterath Bf		24	54	24		54		24		24	54	24	24	24		
Krefeld Oppum Bf		30	**6**.00	30		**7**.00		30		30	**21**.00	30	30	30		
Krefeld Hbf	an	**0**.34	**6**.04	**6**.34		**7**.04		**7**.34		**20**.34	**21**.04	**21**.34	**22**.34	**23**.34		
Krefeld Hbf	ab		**5**.06	**6**.06	**6**.36	6.48	**7**.06	7.18	**7**.36		**20**.36		**21**.36	**22**.36	**23**.36	
Kempen Bahnhof			15	15	45	57	15	27	45	alle	45		45	45	45	
Kerken Aldekerk Bahnhof			21	21	51	7.03	21	33	51	30	51		51	51	51	
Kerken Nieukerk Bahnhof			25	25	55	7.07	25	7.37	55	Min.	55		55	55	55	
Geldern Bahnhof 🚗	ab		**5**.32	**6**.32	**7**.02		**7**.32		**8**.02		**21**.02		**22**.02	**23**.02	**0**.02	
Kevelaer Bahnhof 🚗			38	38	08		38		08		08		08	08	08	
Weeze Bahnhof			47	47	17		47		17		17		17	14	14	
Goch Goch Bahnhof			53	53	23		53		23		23		23	20	20	
Bedburg-Hau Bahnhof	ab		**6**.00	**7**.00	**7**.30		**8**.00		**8**.30		**21**.30		**22**.30	**23**.27	**0**.27	
Kleve Bahnhof 🚗	an		**6**.05	**7**.05	**7**.35		**8**.05		**8**.35		**21**.35		**22**.35	**23**.32	**0**.32	

Begrenzte Fahrradtmitnahme / Kostenlose Anmeldung am Vortag (außer Sonntag) bis 17.00 Uhr empfehlenswert, Tel. 01806 / 60 01 61 (20 ct/Anruf dt. Festnetz, Mobilfunk max. 60 ct/Anruf)

a3 = auch am 19.7.20

RE RE10

samstags | **sonn- und feiertags**

Haltestellen		Abfahrtszeiten																	
		a4	a4	a4						a4			a4						
Duisburg Hbf	an									0.09									
Düsseldorf Hbf	ab	0.09	1.39	2.39	6.09		21.09	22.09	23.09	0.09		1.39	2.39	7.09		21.09	22.09	23.09	
Meerbusch Osterath Bf		24	54	54	24		24	24	24	24		54	54	24		24	24	24	
Krefeld Oppum Bf		30	2.00	3.00	30		30	30	30	30		2.00	3.00	30		30	30	30	
Krefeld Hbf	an	0.34	2.04	3.04	6.34		21.34	22.34	23.34	0.34		2.04	3.04	7.34		21.34	22.34	23.34	
Krefeld Hbf	ab	0.36	2.06		6.36		21.36	22.36	23.36		0.36	2.06		7.36		21.36	22.36	23.36	
Kempen Bahnhof		45	15		45	alle	45	45	45		45	15		45	alle	45	45	45	
Kerken Aldekerk Bahnhof		51	21		51	60	51	51	51		51	21		51	60	51	51	51	
Kerken Nieukerk Bahnhof		55	25		55	Min.	55	55	55		55	25		55	Min.	55	55	55	
Geldern Bahnhof	ab	1.02	2.32		7.02		22.02	23.02	0.02		1.02	2.32		8.02		22.02	23.02	0.02	
Kevelaer Bahnhof		08	38		08		08	08	08		08	38		08		08	08	08	
Weeze Bahnhof		17	47		17		17	14	14		17	47		17		17	14	14	
Goch Goch Bahnhof		23	53		23		23	20	20		23	53		23		23	20	20	
Bedburg-Hau Bahnhof	ab	1.30	3.00		7.30		22.30	23.27	0.27		1.30	3.00		8.30		22.30	23.27	0.27	
Kleve Bahnhof	an	1.35	3.05		7.35		22.35	23.32	0.32		1.35	3.05		8.35		22.35	23.32	0.32	

Begrenzte Fahrradtmitnahme / Kostenlose Anmeldung am Vortag (außer Sonntag) bis 17.00 Uhr empfehlenswert, Tel. 01806 / 60 01 61 (20 ct/Anruf dt. Festnetz, Mobilfunk max. 60 ct/Anruf)

a4 = auch am 20.7.20

RE RE19 Rhein-Ijssel - Express

DB-Kursbuchstrecke: 415, 420

- Düsseldorf Hbf
- D-Flughafen
- Duisburg Hbf
- Oberhausen Hbf
- OB-Sterkrade
- OB-Holten
- Dinslaken
- Voerde
- Friedrichsfeld (Nrh)
- Wesel
- Feldmark
- Hamminkeln Mehrhoog
- Haldern (Rhein)
- Empel Rees
- Millingen (b Rees)
- Praest
- Emmerich
- Emmerich-Elten
- Zevenaar
- Arnhem Centraal

und zurück

Fahrradmitnahme begrenzt möglich
Anschlüsse siehe Haltestellenverzeichnis/Linienplan

RE RE19

montags bis freitags

Haltestellen		Abfahrtszeiten																				
Düsseldorf Hbf	ab				6.26	7.26		15.26	16.12	16.26	16.46	17.12	17.26	18.26	19.26	20.26	21.26	22.26	23.26
D-Flughafen Bf					33	33		33	20	33	52	21	33	33	33	33	33	33	34
Duisburg Hbf	an				6.43	7.43		15.43	16.29	16.43	17.01	17.30	17.43	18.43	19.43	20.43	21.43	22.43	23.43
Duisburg Hbf	ab	0.44	1.44	5.44	6.44	7.44		15.44	16.30	16.44	17.02	17.31	17.44	18.44	19.44	20.44	21.44	22.44	23.44
Oberhausen Hbf	an	0.49	1.49	5.49	6.49	7.49		15.49	16.36	16.49	17.08	17.36	17.49	18.49	19.49	20.49	21.49	22.49	23.49
Oberhausen Hbf	ab	0.50	1.50	5.50	6.50	7.50		15.50	16.37	16.50	17.10	17.37	17.50	18.50	19.50	20.50	21.50	22.50	23.50
OB Sterkrade Bf.		54	54	54	54	54		54	41	54	17	42	54	54	19.54	54	54	54	54
Oberhausen Holten Bf.		57	57	57	57	57		57	45	57	21	46	57	57	|	57	57	57	57
Dinslaken Bahnhof		1.03	2.03	6.03	7.03	8.03		16.03	51	17.03	26	52	18.03	19.03	20.03	21.03	22.03	23.03	0.03
Voerde Bahnhof		06	06	06	07	06		06	55	06	30	56	06	06	20.06	06	06	06	06
Voerde Friedrichsfeld Bahnhof		10	10	10	10	10	alle	10	59	10	34	18.00	10	10	|	10	10	10	10
Wesel Bahnhof	an	1.15	2.15	6.15	7.15	8.15	60	16.15	17.02	17.15	17.37	18.03	18.15	19.15	20.15	21.15	22.15	23.15	0.15
Wesel Bahnhof	ab	1.17		6.17	7.17	8.17	Min.	16.17	17.04	17.17	17.39	18.05	18.17	19.17	20.17	21.17	22.17	23.17	0.17
Wesel Feldmark Bf		20		20	20	20		20	07	20	42	08	20	20	20	20	20	20	20
Hamminkeln Mehrhoog Bf		26		26	26	26		26	13	26	48	14	26	26	26	26	26	26	26
Rees Haldern Bf		30		30	30	30		30	18	30	52	19	30	30	30	30	30	30	30
Rees Empel Bf B60		34		34	34	34		34	22	34	56	23	34	34	34	34	34	34	34
Rees Millingen Bf/Hauptstraße		36		36	36	36		36	24	36	59	25	36	36	36	36	36	36	36
Emmerich, Praest Bf		40		40	40	40		40	28	40	18.02	29	40	40	40	40	40	40	40
Emmerich Bahnhof	an	1.45		6.44	7.44	8.44		16.44	17.35	17.44	18.08	18.35	18.44	19.44	20.44	21.44	22.44	23.44	0.46
Emmerich Bahnhof	ab			6.46	7.46	8.46		16.46		17.46			18.46	19.46	20.46	21.46	22.46	23.46	
Emmerich, Elten Bahnhof	ab			6.51	7.51	8.51		16.51		17.51			18.51	19.51	20.51	21.51	22.51	23.51	
Zevenaar	ab			7.03	8.03	9.03		17.03		18.03			19.03	20.03	21.03	22.03	23.03	0.03	
Arnhem Centraal	an			7.14	8.14	9.14		17.14		18.14			19.14	20.14	21.14	22.14	23.14	0.14	

RE RE19

samstags

Haltestellen		Abfahrtszeiten														
Düsseldorf Hbf	ab					6.26	7.26		17.26	18.26	19.26	20.26	21.26	22.26	23.26	
D-Flughafen Bf						33	33		33	33	33	33	33	33	33	
Duisburg Hbf	an					6.43	7.43		17.43	18.43	19.43	20.43	21.43	22.43	23.43	
Duisburg Hbf	ab	0.44	1.44	3.44	5.44	6.44	7.44		17.44	18.44	19.44	20.44	21.44	22.44	23.44	
Oberhausen Hbf	an	0.49	1.49	3.49	5.49	6.49	7.49		17.49	18.49	19.49	20.49	21.49	22.49	23.49	
Oberhausen Hbf	ab	0.50	1.50	3.50	5.50	6.50	7.50		17.50	18.50	19.50	20.50	21.50	22.50	23.50	
OB Sterkrade Bf.		54	54	54	54	54	54		54	54	19.54	54	54	54	54	
Oberhausen Holten Bf.		57	57	57	57	57	57		57	57	|	57	57	57	57	
Dinslaken Bahnhof		1.03	2.03	4.03	6.03	7.03	8.03		18.03	19.03	20.01	21.03	22.03	23.03	0.03	
Voerde Bahnhof		06	06	06	06	07	06		06	06	20.04	06	06	06	06	
Voerde Friedrichsfeld Bahnhof		10	10	10	10	10	10	alle	10	10	|	10	10	10	10	
Wesel Bahnhof	an	1.15	2.15	4.15	6.15	7.15	8.15	60	18.15	19.15	20.10	21.15	22.15	23.15	0.15	
Wesel Bahnhof	ab	1.17			6.17	7.17	8.17	Min.	18.17	19.17	20.17	21.17	22.17	23.17	0.17	
Wesel Feldmark Bf		20			20	20	20		20	20	20	20	20	20	20	
Hamminkeln Mehrhoog Bf		26			26	26	26		26	26	26	26	26	26	26	
Rees Haldern Bf		30			30	30	30		30	30	30	30	30	30	30	
Rees Empel Bf B60		34			34	34	34		34	34	34	34	34	34	34	
Rees Millingen Bf/Hauptstraße		36			36	36	36		36	36	36	36	36	36	36	
Emmerich, Praest Bf		40			40	40	40		40	40	40	40	40	40	40	
Emmerich Bahnhof	an	1.45			6.44	7.44	8.44		18.44	19.44	20.44	21.44	22.44	23.44	0.46	
Emmerich Bahnhof	ab				6.46	7.46	8.46		18.46	19.46	20.46	21.46	22.46	23.46		
Emmerich, Elten Bahnhof	ab				6.51	7.51	8.51		18.51	19.51	20.51	21.51	22.51	23.51		
Zevenaar	ab				7.03	8.03	9.03		19.03	20.03	21.03	22.03	23.03	0.03		
Arnhem Centraal	an				7.14	8.14	9.14		19.14	20.15	21.15	22.14	23.14	0.14		

RE RE19

sonn- und feiertags

Haltestellen		Abfahrtszeiten												
Düsseldorf Hbf	ab					6.26	7.26		18.26	19.26	20.26	21.26	22.26	23.26
D-Flughafen Bf						33	33		33	33	33	33	33	33
Duisburg Hbf	an					6.43	7.43		18.43	19.43	20.43	21.43	22.43	23.43
Duisburg Hbf	ab	0.44	1.44	3.44	5.44	6.44	7.44		18.44	19.44	20.44	21.44	22.44	23.44
Oberhausen Hbf	an	0.49	1.49	3.49	5.49	6.49	7.49		18.49	19.49	20.49	21.49	22.49	23.49
Oberhausen Hbf	ab	0.50	1.50	3.50	5.50	6.50	7.50		18.50	19.50	20.50	21.50	22.50	23.50
OB Sterkrade Bf.		54	54	54	54	54	54		54	19.54	54	54	54	54
Oberhausen Holten Bf.		57	57	57	57	57	57		57	|	57	57	57	57
Dinslaken Bahnhof		1.03	2.03	4.03	6.03	7.03	8.03		19.03	20.03	21.03	22.03	23.03	0.03
Voerde Bahnhof		06	06	06	06	07	06		06	20.06	06	06	06	06
Voerde Friedrichsfeld Bahnhof		10	10	10	10	10	10	alle	10	|	10	10	10	10
Wesel Bahnhof	an	1.15	2.15	4.15	6.15	7.15	8.15	60	19.15	20.15	21.15	22.15	23.15	0.15
Wesel Bahnhof	ab	1.17			6.17	7.17	8.17	Min.	19.17	20.17	21.17	22.17	23.17	0.17
Wesel Feldmark Bf		20			20	20	20		20	20	20	20	20	20
Hamminkeln Mehrhoog Bf		26			26	26	26		26	26	26	26	26	26
Rees Haldern Bf		30			30	30	30		30	30	30	30	30	30
Rees Empel Bf B60		34			34	34	34		34	34	34	34	34	34
Rees Millingen Bf/Hauptstraße		36			36	36	36		36	36	36	36	36	36
Emmerich, Praest Bf		40			40	40	40		40	40	40	40	40	40
Emmerich Bahnhof	an	1.46			6.45	7.44	8.44		19.44	20.44	21.44	22.44	23.44	0.46
Emmerich Bahnhof	ab				7.07	7.46	8.46		19.46	20.46	21.46	22.46	23.46	
Emmerich, Elten Bahnhof	ab				7.12	7.51	8.51		19.51	20.51	21.51	22.51	23.51	
Zevenaar	ab				7.18	8.03	9.03		20.03	21.03	22.03	23.03	0.03	
Arnhem Centraal	an				7.28	8.14	9.14		20.14	21.14	22.14	23.14	0.15	

RE RE19

montags bis freitags

Haltestellen		Abfahrtszeiten																		
Arnhem Centraal	ab					5.45			6.45	7.45	8.45	9.45			20.45	21.45	22.45			
Zevenaar	ab					5.54			6.54	7.54	8.54	9.54			20.54	21.54	22.54			
Emmerich, Elten Bahnhof	ab					6.01			7.01	8.01	9.01	10.01			21.01	22.01	23.01			
Emmerich Bahnhof	an					6.06			7.06	8.06	9.06	10.06			21.06	22.06	23.06			
Emmerich Bahnhof	ab		4.08	5.08	5.51	6.08	6.16	6.51	7.08	8.08	9.08	10.08			21.08	22.08	23.08			
Emmerich, Praest Bf			12	12	57	12	21	57	12	12	12	12			12	12	12			
Rees Millingen Bf/Hauptstraße			16	16	6.00	16	25	7.00	16	16	16	16			16	16	16			
Rees Empel Bf B60			19	19	02	19	27	02	19	19	19	19			19	19	19			
Rees Haldern Bf			22	22	06	22	32	06	22	22	22	22			22	22	22			
Hamminkeln Mehrhoog Bf			27	27	10	27	36	10	27	27	27	27			27	27	27			
Wesel Feldmark Bf			33	33	17	33	43	17	33	33	33	33	alle		33	33	33			
Wesel Bahnhof	an		4.39	5.39	6.20	6.39	6.46	7.20	7.39	8.39	9.39	10.39	60		21.39	22.39	23.39			
Wesel Bahnhof	ab	3.43	4.43	5.43	6.22	6.43	6.47	7.22	7.43	8.43	9.46	10.43	Min.		21.43	22.43	23.43			
Voerde Friedrichsfeld Bahnhof		46	46	46	25	46	51	25	46	46	|	46			46	46	46			
Voerde Bahnhof		50	50	50	29	50	55	29	50	50	9.52	50			50	50	50			
Dinslaken Bahnhof		54	54	54	34	54	7.00	34	54	54	9.56	54			54	54	54			
Oberhausen Holten Bf.		58	58	58	39	58	05	39	58	58	|	58			58	58	58			
OB Sterkrade Bf.		4.02	5.02	6.02	43	7.02	09	43	8.02	9.02	10.02	11.02			22.02	23.02	0.02			
Oberhausen Hbf	an	4.07	5.07	6.07	6.49	7.07	7.13	7.50	8.07	9.07	10.07	11.07			22.07	23.07	0.07			
Oberhausen Hbf	ab	4.08	5.08	6.08	6.50	7.08	7.14	7.51	8.08	9.08	10.08	11.08			22.08	23.08	0.08			
Duisburg Hbf	an	4.15	5.15	6.15	6.57	7.14	7.20	7.56	8.15	9.15	10.15	11.15			22.15	23.15	0.15			
Duisburg Hbf	ab		5.16	6.16	6.58	7.16	7.21	7.57	8.16	9.16	10.16	11.16			22.16					
D-Flughafen Bf			25	25	7.07	25	|	8.07	26	25	25	25			25					
Düsseldorf Hbf	an		5.33	6.33	7.13	7.33	7.34	8.15	8.33	9.33	10.33	11.33			22.33					

RE RE19

samstags

Haltestellen		Abfahrtszeiten														
Arnhem Centraal	ab					5.45	6.45	7.45	8.45	9.45		20.45	21.45	22.45
Zevenaar	ab					5.54	6.54	7.54	8.54	9.54		20.54	21.54	22.54
Emmerich, Elten Bahnhof	ab					6.00	7.00	8.00	9.00	10.00		21.00	22.00	23.00
Emmerich Bahnhof	an					6.06	7.06	8.06	9.06	10.06		21.06	22.06	23.06
Emmerich Bahnhof	ab			4.08	5.08	6.08	7.08	8.08	9.08	10.08		21.08	22.08	23.08
Emmerich, Praest Bf				12	12	12	12	12	12	12		12	12	12
Rees Millingen Bf/Hauptstraße				16	16	16	16	16	16	16		16	16	16
Rees Empel Bf B60				19	19	19	19	19	19	19		19	19	19
Rees Haldern Bf				22	22	22	22	22	22	22		22	22	22
Hamminkeln Mehrhoog Bf				27	27	27	27	27	27	27		27	27	27
Wesel Feldmark Bf				33	33	33	33	33	33	33	alle	33	33	33
Wesel Bahnhof 🚗	an			4.39	5.39	6.39	7.39	8.39	9.39	10.39	60	21.39	22.39	23.39
Wesel Bahnhof 🚗	ab	1.43	3.43	4.43	5.43	6.43	7.43	8.43	9.46	10.43	Min.	21.43	22.43	23.43
Voerde Friedrichsfeld Bahnhof		46	46	46	46	46	46	46	|	46		46	46	46
Voerde Bahnhof		50	50	50	50	50	50	50	9.52	50		50	50	50
Dinslaken Bahnhof 🚗		54	54	54	54	54	54	54	9.56	54		54	54	54
Oberhausen Holten Bf.		58	58	58	58	58	58	58	|	58		58	58	58
OB Sterkrade Bf.		2.02	4.02	5.02	6.02	7.02	8.02	9.02	10.02	11.02		22.02	23.02	0.02
Oberhausen Hbf	an	2.07	4.07	5.07	6.07	7.07	8.07	9.07	10.07	11.07		22.07	23.07	0.07
Oberhausen Hbf	ab	2.08	4.08	5.08	6.08	7.08	8.08	9.08	10.08	11.08		22.08	23.08	0.08
Duisburg Hbf	an	2.15	4.15	5.15	6.15	7.14	8.15	9.15	10.15	11.15		22.15	23.15	0.15
Duisburg Hbf	ab			5.16	6.16	7.16	8.16	9.16	10.16	11.16		22.16		
D-Flughafen Bf				25	25	25	26	25	25	25		25		
Düsseldorf Hbf 🚲	an			5.33	6.33	7.33	8.33	9.33	10.33	11.33		22.33		

RE RE19

sonn- und feiertags

Haltestellen		Abfahrtszeiten																
Arnhem Centraal	ab							6.45	7.45	8.45	9.45			20.45	21.45	22.45		
Zevenaar	ab							6.54	7.54	8.54	9.54			20.54	21.54	22.54		
Emmerich, Elten Bahnhof	ab							7.00	8.00	9.00	10.00			21.00	22.00	23.00		
Emmerich Bahnhof	an							7.06	8.06	9.06	10.06			21.06	22.06	23.06		
Emmerich Bahnhof	ab			4.08	5.08	6.08	7.08	8.08	9.08	10.08				21.08	22.08	23.08		
Emmerich, Praest Bf				12	12	12	12	12	12	12				12	12	12		
Rees Millingen Bf/Hauptstraße				16	16	16	16	16	16	16				16	16	16		
Rees Empel Bf B60				19	19	19	19	19	19	19				19	19	19		
Rees Haldern Bf				22	22	22	22	22	22	22				22	22	22		
Hamminkeln Mehrhoog Bf				27	27	27	27	27	27	27				27	27	27		
Wesel Feldmark Bf				33	33	33	33	33	33	33	alle			33	33	33		
Wesel Bahnhof 🚗	an			4.39	5.39	6.39	7.39	8.39	9.39	10.39	60			21.39	22.39	23.39		
Wesel Bahnhof 🚗	ab	1.43	3.43	4.43	5.43	6.43	7.43	8.43	9.46	10.43	Min.			21.43	22.43	23.43		
Voerde Friedrichsfeld Bahnhof		46	46	46	46	46	46	46	|	46				46	46	46		
Voerde Bahnhof		50	50	50	50	50	50	50	9.52	50				50	50	50		
Dinslaken Bahnhof 🚗		54	54	54	54	54	54	54	9.56	54				54	54	54		
Oberhausen Holten Bf.		58	58	58	58	58	58	58	|	58				58	58	58		
OB Sterkrade Bf.		2.02	4.02	5.02	6.02	7.02	8.02	9.02	10.02	11.02				22.02	23.02	0.02		
Oberhausen Hbf	an	2.07	4.07	5.07	6.07	7.07	8.07	9.07	10.07	11.07				22.07	23.07	0.07		
Oberhausen Hbf	ab	2.08	4.08	5.08	6.08	7.08	8.08	9.08	10.08	11.08				22.08	23.08	0.08		
Duisburg Hbf	an	2.15	4.15	5.15	6.15	7.14	8.15	9.15	10.15	11.15				22.15	23.15	0.15		
Duisburg Hbf	ab			5.16	6.16	7.16	8.16	9.16	10.16	11.16				22.16				
D-Flughafen Bf				25	25	25	26	25	25	25				25				
Düsseldorf Hbf 🚲	an			5.33	6.33	7.33	8.33	9.33	10.33	11.33				22.33				

Das geht auch leichter!

Das Ticket2000 – einfach jemanden mitnehmen.

www.vrr.de

VRR

DB Rheinlandbus

Geldern - Alpen - Wesel und zurück

SB7

SB7

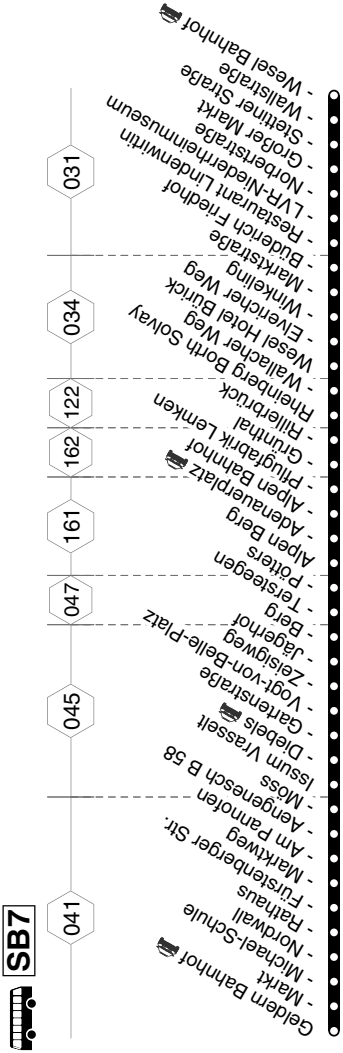

- Geldern Bahnhof
- Markt
- Michael-Schule
- Nordwall
- Rathaus
- Fürstenberger Str.
- Marktweg
- Am Pannofen
- Aengenesch B 58
- Möss
- Issum Vrasselt
- Diebels
- Gartenstraße
- Vogt-von-Belle-Platz
- Zeisigweg
- Jägerhof
- Berg
- Tersteegen
- Pöters
- Alpen Berg
- Adenauerplatz
- Alpen Bahnhof
- Pflugfabrik Lemken
- Grünthal
- Rillerbrück
- Rheinberg Borth Solvay
- Wallacher Weg
- Wesel Hotel Bürick
- Elvericher Weg
- Winkeling
- Marktstraße
- Büderich Friedhof
- Restaurant Lindenwirtin
- LVR-Niederrheinmuseum
- Norbertstraße
- Großer Markt
- Stettiner Straße
- Wallstraße
- Wesel Bahnhof

041 045 047 161 162 122 034 031

SB7

montags bis freitags

Haltestellen	Abfahrtszeiten					
Geldern Bahnhof	**8**.38	**10**.38	**12**.38	**14**.38	**16**.38	**18**.38
Geldern Markt	39	39	39	39	39	39
Geldern Michael-Schule	40	40	40	40	40	40
Geldern Nordwall	41	41	41	41	41	41
Geldern Rathaus	43	43	43	43	43	43
Geldern Fürstenberger Str.	44	44	44	44	44	44
Geldern Marktweg	45	45	45	45	45	45
Geldern Aengenesch B 58	48	48	48	48	48	48
Geldern Möss	49	49	49	49	49	49
Issum Vrasselt	50	50	50	50	50	50
Issum Diebels (Bstg 1)	52	52	52	52	52	52
Issum Vogt-von-Belle-Platz	54	54	54	54	54	54
Issum Zeisigweg	55	55	55	55	55	55
Issum Jägerhof	56	56	56	56	56	56
Issum Berg	57	57	57	57	57	57
Issum Pötters	59	59	59	59	59	59
Alpen Berg	**9**.01	**11**.01	**13**.01	**15**.01	**17**.01	**19**.01
Alpen Adenauerplatz	03	03	03	03	03	03
Alpen Bahnhof	06	06	06	06	06	06
Alpen Pflugfabrik Lemken	07	07	07	07	07	07
Alpen Grünthal	09	09	09	09	09	09
Alpen Rillerbrück	09	09	09	09	09	09
Rheinberg Borth Solvay	11	11	11	11	11	11
Rheinberg Wallacher Weg	12	12	12	12	12	12
Wesel Hotel Bürick	13	13	13	13	13	13
Wesel Elvericher Weg	14	14	14	14	14	14
Wesel Winkeling	15	15	15	15	15	15
Wesel Marktstraße	16	16	16	16	16	16
Wesel Büderich Friedhof	16	16	16	16	16	16
Wesel Restaurant Lindenwirtin	21	21	21	21	21	21
Wesel Norbertstraße	23	23	23	23	23	23
Wesel Großer Markt	24	24	24	24	24	24
Wesel Stettiner Straße	25	25	25	25	25	25
Wesel Wallstraße	26	26	26	26	26	26
Wesel Bahnhof	**9**.28	**11**.28	**13**.28	**15**.28	**17**.28	**19**.28

Fällt Heiligabend u. Silvester auf einen Werktag gilt der Samstagsfahrplan *

SB7

montags bis freitags

Haltestellen	Abfahrtszeiten					
Wesel Bahnhof	**8**.38	**10**.38	**12**.38	**14**.38	**16**.38	**18**.38
Wesel Wallstraße	39	39	39	39	39	39
Wesel Stettiner Straße	41	41	41	41	41	41
Wesel Großer Markt	42	42	42	42	42	42
Wesel LVR-Niederrheinmuseum	44	44	44	44	44	44
Wesel Restaurant Lindenwirtin	45	45	45	45	45	45
Wesel Marktstraße	49	49	49	49	49	49
Wesel Winkeling	50	50	50	50	50	50
Wesel Elvericher Weg	51	51	51	51	51	51
Wesel Hotel Bürick	52	52	52	52	52	52
Rheinberg Wallacher Weg	53	53	53	53	53	53
Rheinberg Borth Solvay	54	54	54	54	54	54
Alpen Rillerbrück	55	55	55	55	55	55
Alpen Pflugfabrik Lemken	57	57	57	57	57	57
Alpen Bahnhof	59	59	59	59	59	59
Alpen Adenauerplatz	**9**.02	**11**.02	**13**.02	**15**.02	**17**.02	**19**.02
Alpen Berg	03	03	03	03	03	03
Issum Pötters	06	06	06	06	06	06
Issum Tersteegen	07	07	07	07	07	07
Issum Berg	08	08	08	08	08	08
Issum Jägerhof	09	09	09	09	09	09
Issum Zeisigweg	10	10	10	10	10	10
Issum Vogt-von-Belle-Platz	12	12	12	12	12	12
Issum Gartenstraße	14	14	14	14	14	14
Issum Diebels (Bstg 2)	15	15	15	15	15	15
Issum Vrasselt	17	17	17	17	17	17
Geldern Möss	18	18	18	18	18	18
Geldern Aengenesch B 58	20	20	20	20	20	20
Geldern Am Pannofen	21	21	21	21	21	21
Geldern Marktweg	22	22	22	22	22	22
Geldern Fürstenberger Str.	23	23	23	23	23	23
Geldern Rathaus	24	24	24	24	24	24
Geldern Ostwall	27	27	27	27	27	27
Geldern Südwall	29	29	29	29	29	29
Geldern Bahnhof	**9**.29	**11**.29	**13**.29	**15**.29	**17**.29	**19**.29

Fällt Heiligabend u. Silvester auf einen Werktag gilt der Samstagsfahrplan *

DB Rheinlandbus

SB7

Wesel - Alpen - Geldern

SB7

NIAG

SB30

Duisburg Hbf - Moers - Kamp-Lintfort - Geldern Bf und zurück

SB30

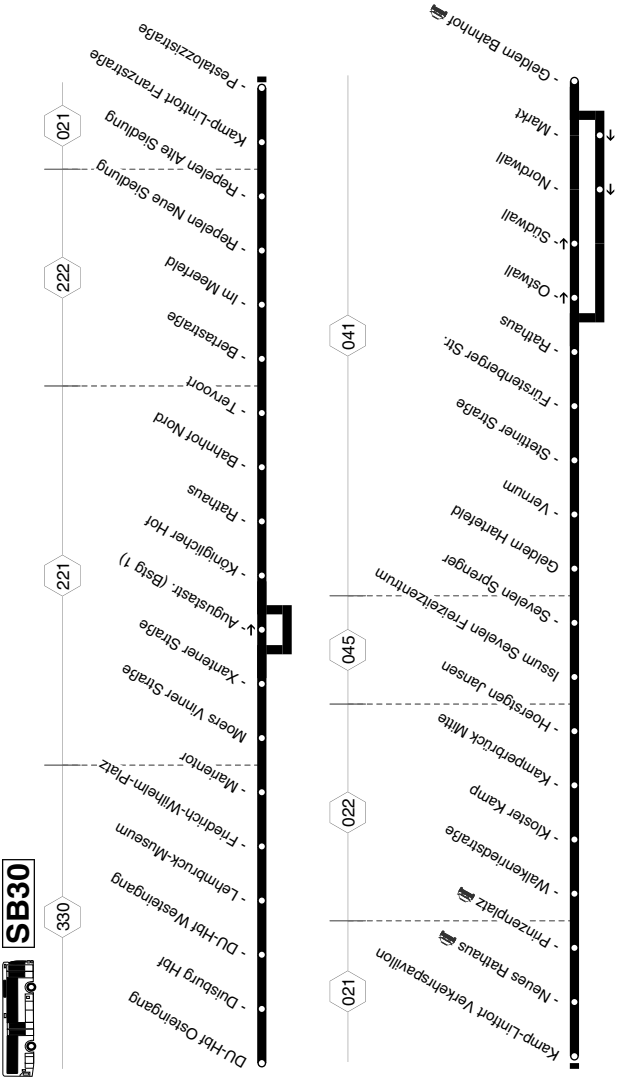

SB30

montags bis freitags

samstags

Haltestellen | Abfahrtszeiten

Haltestellen																		
DU-Hbf Osteingang (Bstg 3)	**5**.24	**6**.23		**18**.23	**18**.54	**19**.24	**20**.24	**20**.54	**5**.24	**6**.23		**15**.23	**15**.53	**16**.23	**16**.53	**17**.23	**17**.53	**18**.23
- Duisburg Hbf (Bstg 6)	27	26		26	57	27	27	57	27	26		26	56	26	56	26	56	26
- DU-Hbf Westeingang (Bstg 2)	29	28		28	59	29	29	59	29	28		28	58	28	58	28	58	28
- Lehmbruck-Museum (Bstg 2)	32	31		31	**19**.02	32	32	**21**.02	32	31		31	**16**.01	31	**17**.01	31	**18**.01	31
- Friedrich-Wilhelm-Platz (Bstg 2)	34	33		33	04	34	34	04	34	33		33	03	33	03	33	03	33
Moers Vinner Straße	46	46		46	16	46	46	16	46	46		46	16	46	16	46	16	46
- Xantener Straße	48	48		48	18	48	48	18	48	48		48	18	48	18	48	18	48
- Augustastr.	A49	A49		A49	A19	A49	A49	A19	A49	A49		A49	A19	A49	A19	A49	A19	A49
- Augustastr.	50	50	alle	50	20	50	50	20	50	50	alle	50	20	50	20	50	20	50
- Königlicher Hof	53	53	30	53	23	53	**20**.53	**21**.23	53	53	30	53	**16**.23	53	**17**.23	53	**18**.23	**18**.53
- Rathaus	55	55	Min.	55	25	55			55	55	Min.	55		55		55		
- Bahnhof Nord	57	57		57	27	57			57	57		57		57		57		
- Bertastraße	**6**.00	**7**.00		**19**.00	30	**20**.00			**6**.00	**7**.00		**16**.00		**17**.00		**18**.00		
- Repelen Neue Siedlung	03	03		03	33	03			03	03		03		03		03		
- Repelen Alte Siedlung	04	04		04	34	04			04	04		04		04		04		
Kamp-Lintfort Franzstraße	07	07		07	37	07			07	07		07		07		07		
- Pestalozzistraße	08	08		08	38	08			08	08		08		08		08		
- Verkehrspavillon	09	09		09	39	09			09	09		09		09		09		
- Neues Rathaus	11	11		11	**19**.41	11			11	11		11		**17**.11		**18**.11		
- Prinzenplatz	13	13		13		13			13	13		13						
- Kloster Kamp	16	16		16		16			16	16		16						
- Kamperbrück Mitte	18	18		18		18			18	18		18						
Issum Sevelen Freizeitzentrum	26	26		26		26			26	26		26						
- Sevelen Sprenger	27	27	alle	27		27			27	27	alle	27						
Geldern Hartefeld	32	32	60	32		32			32	32	60	32						
- Vernum	34	34	Min.	34		34			34	34	Min.	34						
- Stettiner Straße	38	38		38		38			38	38		38						
- Rathaus	41	42		42		41			41	42		42						
- Ostwall	43	44		44		43			43	44		44						
- Geldern Bahnhof	**6**.46	**7**.47		**19**.47		**20**.46			**6**.46	**7**.47		**16**.47						

A = hält nur zum Aussteigen

Heiligabend und Silvester wird nach dem Samstagsfahrplan gefahren

SB30

sonn- und feiertags

Haltestellen	Abfahrtszeiten				
DU-Hbf Osteingang (Bstg 3)	**12**.53	**13**.23	**14**.23		**18**.23
- Duisburg Hbf (Bstg 6)	56	26	26		26
- DU-Hbf Westeingang (Bstg 2)	58	28	28		28
- Lehmbruck-Museum (Bstg 2)	**13**.01	31	31	alle	31
- Friedrich-Wilhelm-Platz (Bstg 2)	03	33	33	60	33
Moers Vinner Straße	16	46	46	Min.	46
- Xantener Straße	18	48	48		48
- Augustastr.	A19	A49	A49		A49
- Augustastr.	20	50	50		50
- Königlicher Hof	23	**13**.53	53		53
- Rathaus	25		55		55
- Bahnhof Nord	27		57		57
- Bertastraße	30		**15**.00		**19**.00
- Repelen Neue Siedlung	33		03	alle	03
- Repelen Alte Siedlung	34		04	120	04
Kamp-Lintfort Franzstraße	37		07	Min.	07
- Pestalozzistraße	38		08		08
- Verkehrspavillon	39		09		09
- Neues Rathaus	**13**.41		**15**.11		**19**.11
- Prinzenplatz					
- Kloster Kamp					
- Kamperbrück Mitte					
Issum Sevelen Freizeitzentrum					
- Sevelen Sprenger					
Geldern Hartefeld					
- Vernum					
- Stettiner Straße					
- Rathaus					
- Ostwall					
- Geldern Bahnhof					

A = hält nur zum Aussteigen

Heiligabend und Silvester wird nach dem Samstagsfahrplan gefahren

SB30

montags bis freitags | **samstags**

Haltestellen	Abfahrtszeiten																	
Geldern Bahnhof 🚗					**6**.05		**18**.05	**19**.06		**20**.06	**21**.06							
- Markt					07		07	08		08	08							
- Nordwall					09		09	10		10	10							
- Rathaus					10		10	11		11	11							
- Stettiner Straße					12	alle	12	13		13	13							
- Vernum					16	60	16	17		17	17							
- Hartefeld					18	Min.	18	19		19	19							
Issum Sevelen Sprenger					22		22	23		23	23							
- Sevelen Freizeitzentrum					23		23	24		24	24							
Kamp-Lintf. Kamperbrück Mitte					30		30	31		31	31							
- Kloster Kamp					32		32	33		33	33							
- Prinzenplatz 🚗					35		35	36		36	36							
- Neues Rathaus 🚗		**5**.39			**6**.23	38		38	39		39	39						
- Verkehrspavillon		41			25	40		40	41		41	41						
- Pestalozzistraße		42			27	42		42	42		42	42						
- Franzstraße		43			28	43		43	43		43	43						
Moers Repelen Alte Siedlung		46			31	46		46	46		46	46						
- Repelen Neue Siedlung		47			32	47		47	47		47	47						
- Im Meerfeld		48			33	48	alle	48	48		48	48						
- Bertastraße		50			35	50	30	50	50		50	50						
- Bahnhof Nord		54			39	54	Min.	54	54		54	54						
- Rathaus		57			42	57		57	57		57	57						
- Königlicher Hof	**4**.59	59	**6**.14	**6**.29	44	59		59	59	**20**.29	**20**.59	**21**.59		**4**.59	**5**.59	**6**.14	**6**.29	
- Vinner Straße	**5**.03	**6**.03	18	33	48	**7**.03		**19**.03	**20**.03	33				**5**.03	**6**.03	18	33	
Friedrich-Wilhelm-Platz (Bstg 1)	15	15	30	45	**7**.00	15		15	15	45				15	15	30	45	
- Lehmbruck-Museum (Bstg 1)	17	17	32	47	02	17		17	17	47				17	17	32	47	
- Duisburg Hbf (Bstg 5)	21	21	36	51	06	21		21	21	51				21	21	36	51	
- DU-Hbf Osteingang (Bstg 3)	**5**.24	**6**.24	**6**.39	**6**.54	**7**.09	**7**.24		**19**.24	**20**.24	**20**.54				**5**.24	**6**.24	**6**.39	**6**.54	

Heiligabend und Silvester wird nach dem Samstagsfahrplan gefahren

SB30

samstags

Haltestellen	Abfahrtszeiten						
Geldern Bahnhof	**6**.05		**16**.05				
- Markt	07		07				
- Nordwall	09		09				
- Rathaus	10		10				
- Stettiner Straße	12	alle	12				
- Vernum	16	60	16				
- Hartefeld	18	Min.	18				
Issum Sevelen Sprenger	22		22				
- Sevelen Freizeitzentrum	23		23				
Kamp-Lintf. Kamperbrück Mitte	30		30				
- Kloster Kamp	32		32				
- Prinzenplatz	35		35				
- Neues Rathaus	38		38		**17**.38		
- Verkehrspavillon	40		40		40		
- Pestalozzistraße	42		42		42		
- Franzstraße	43		43		43		
Moers Repelen Alte Siedlung	46		46		46		
- Repelen Neue Siedlung	47		47		47		
- Im Meerfeld	48	alle	48		48		
- Bertastraße	50	30	50		50		
- Bahnhof Nord	54	Min.	54		54		
- Rathaus	57		57		57		
- Königlicher Hof	59		59	**17**.29	59	**18**.29	
- Vinner Straße	**7**.03		**17**.03	33	**18**.03	33	
Friedrich-Wilhelm-Platz (Bstg 1)	15		15	45	15	45	
- Lehmbruck-Museum (Bstg 1)	17		17	47	17	47	
- Duisburg Hbf (Bstg 5)	21		21	51	21	51	
- DU-Hbf Osteingang (Bstg 3)	**7**.24		**17**.24	**17**.54	**18**.24	**18**.54	

Heiligabend und Silvester wird nach dem Samstagsfahrplan gefahren

SB30

sonn- und feiertags

Haltestellen	Abfahrtszeiten			
Geldern Bahnhof				
- Markt				
- Nordwall				
- Rathaus				
- Stettiner Straße				
- Vernum				
- Hartefeld				
Issum Sevelen Sprenger				
- Sevelen Freizeitzentrum				
Kamp-Lintf. Kamperbrück Mitte				
- Kloster Kamp				
- Prinzenplatz				
- Neues Rathaus		**13**.38		**17**.38
- Verkehrspavillon		40		40
- Pestalozzistraße		42		42
- Franzstraße		43	alle	43
Moers Repelen Alte Siedlung		46	120	46
- Repelen Neue Siedlung		47	Min.	47
- Im Meerfeld		48		48
- Bertastraße		50		50
- Bahnhof Nord		54		54
- Rathaus		57		57
- Königlicher Hof	**12**.59	59		59
- Vinner Straße	**13**.03	**14**.03	alle	**18**.03
Friedrich-Wilhelm-Platz (Bstg 1)	15	15	60	15
- Lehmbruck-Museum (Bstg 1)	17	17	Min.	17
- Duisburg Hbf (Bstg 5)	21	21		21
- DU-Hbf Osteingang (Bstg 3)	**13**.24	**14**.24		**18**.24

Heiligabend und Silvester wird nach dem Samstagsfahrplan gefahren

10 auf einen Streich.

Clever sparen mit dem 10erTicket.

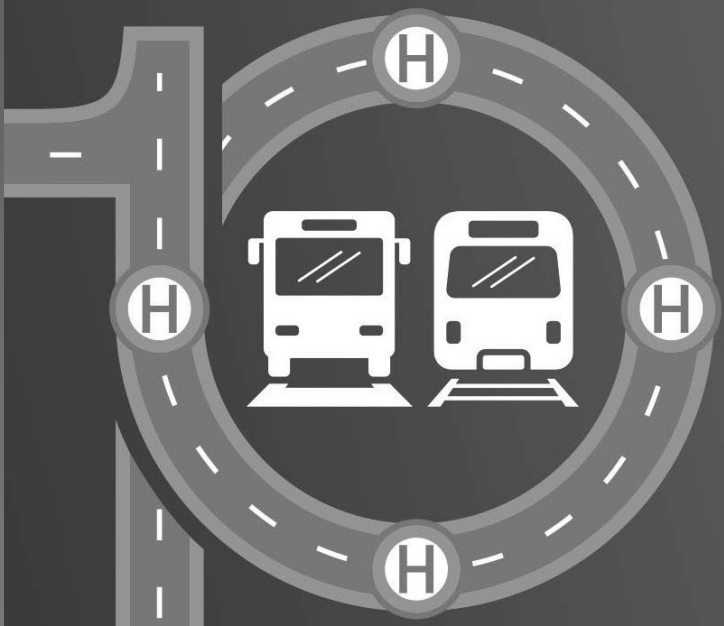

Exklusiv online!

www.vrr.de

VRR

NIAG

SB58

Emmerich - Kleve - Kranenburg - Nijmegen (NL) und zurück

SB58



SB58

Emmerich - Kleve - Kranenburg - Nijmegen (NL)

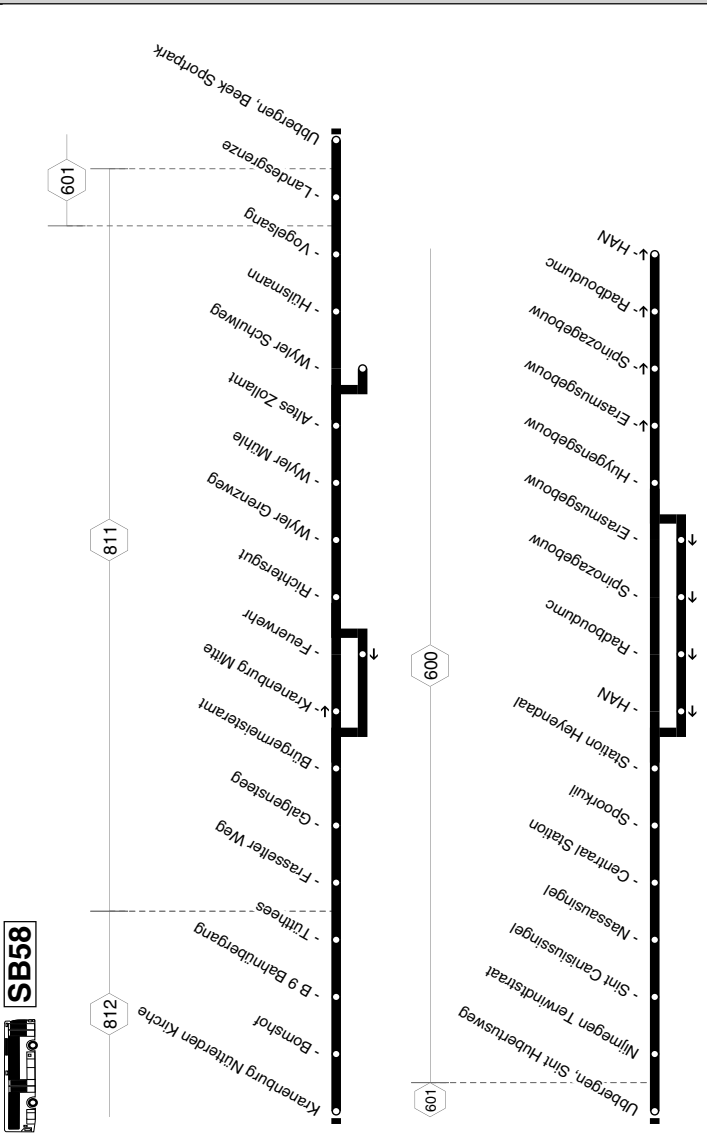

SB58

montags bis freitags

Haltestellen		Abfahrtszeiten																
				33	95													33
Emmerich Bahnhof		5.51	6.51	7.06	7.21	7.51	8.14	8.51	9.14	9.51	10.14	10.51	11.14	11.51	12.14	12.51	13.14	
- Derksen		52	52	07	22	52	15	52	15	52	15	52	15	52	15	52	15	
- Kleiner Löwe		53	53	08	23	53	16	53	16	53	16	53	16	53	16	53	16	
- Nonnenplatz		55	55	10	25	55	18	55	18	55	18	55	18	55	18	55	18	
- Geistmarkt		5.56	6.56	7.11	7.26	7.56	19	8.56	19	9.56	19	10.56	19	11.56	19	12.56	19	
- Stadttheater		⟩	⟩	⟩	⟩	⟩	21	⟩	21	⟩	21	⟩	21	⟩	21	⟩	21	
- Amtsgericht		⟩	⟩	⟩	⟩	⟩	23	⟩	23	⟩	23	⟩	23	⟩	23	⟩	23	
- Goebelstraße		⟩	⟩	⟩	⟩	⟩	24	⟩	24	⟩	24	⟩	24	⟩	24	⟩	24	
- Nollenburger Weg		⟩	⟩	⟩	⟩	⟩	25	⟩	25	⟩	25	⟩	25	⟩	25	⟩	25	
- Embricana		⟩	⟩	⟩	⟩	⟩	8.26	⟩	9.26	⟩	10.26	⟩	11.26	⟩	12.26	⟩	13.26	
- van-den-Bergh-Straße		5.58	6.58	7.13	7.28	7.58	⟩	8.58	⟩	9.58	⟩	10.58	⟩	11.58	⟩	12.58	⟩	
- Brückenkopf Rechts		59	59	14	29	59	8.29	59	9.29	59	10.29	59	11.29	59	12.29	59	13.29	
Kleve Brückenkopf Links		6.00	7.00	15	30	8.00	30	9.00	30	10.00	30	11.00	30	12.00	30	13.00	30	
- Überhorsthof		01	01	16	31	01	31	01	31	01	31	01	31	01	31	01	31	
- Grüner Weg B220		02	02	17	32	02	32	02	32	02	32	02	32	02	32	02	32	
- Warbeyen		03	03	18	33	03	33	03	33	03	33	03	33	03	33	03	33	
- Alte Mühle		04	04	19	34	04	34	04	34	04	34	04	34	04	34	04	34	
- Lippenhof		05	05	20	35	05	35	05	35	05	35	05	35	05	35	05	35	
- Euregio		06	06	21	36	06	36	06	36	06	36	06	36	06	36	06	36	
- Kellen Offenberg		07	07	22	37	07	37	07	37	07	37	07	37	07	37	07	37	
- Hoher Weg		08	08	23	38	08	38	08	38	08	38	08	38	08	38	08	38	
- Reeser Straße		09	09	24	39	09	39	09	39	09	39	09	39	09	39	09	39	
- Schulstraße		10	10	25	40	10	40	10	40	10	40	10	40	10	40	10	40	
- Hochschule		12	12	27	42	12	42	12	42	12	42	12	42	12	42	12	42	
- Bahnhof 🚗	an	6.14	7.14	7.29	7.44	8.14	8.44	9.14	9.44	10.14	10.44	11.14	11.44	12.14	12.44	13.14	13.44	
- Bahnhof 🚗	ab	5.46	6.16	7.16		8.16	8.46	9.16		10.16		11.16		12.16		13.16		13.46
- Koekkoek-Platz 🚗		48	18	18		18	48	18		18		18		18		18		48
- Gruftstraße		50	20	20		20	50	20		20		20		20		20		50
- Museum Kurhaus Kleve		51	21	21		21	51	21		21		21		21		21		51
- Schützenhaus		52	22	22		22	52	22		22		22		22		22		52
- Gnadenthal		53	23	23		23	53	23		23		23		23		23		53
- Donsbrüggen Kirche		54	24	24		24	54	24		24		24		24		24		54
- Donsbrüggen Heide		55	25	25		25	55	25		25		25		25		25		55
Kranenburg Neu Nütterden		56	26	26		26	56	26		26		26		26		26		56
- Nütterden Siedlung		5.57	6.27	7.27		8.27	8.57	9.27		10.27		11.27		12.27		13.27		13.57

- Nütterden Kirche	**5**.58	**6**.28	**7**.28		**8**.28	**8**.58	**9**.28	**10**.28	**11**.28	**12**.28	**13**.28	**13**.58
- Bomshof	59	29	29		29	59	29	29	29	29	29	59
- B 9 Bahnübergang	**6**.00	30	30		30	**9**.00	30	30	30	30	30	**14**.00
- Tütthees	01	31	31		31	01	31	31	31	31	31	01
- Frasselter Weg	02	32	32		32	02	32	32	32	32	32	02
- Galgensteeg	03	33	33		33	03	33	33	33	33	33	03
- Bürgermeisteramt	05	35	35	**8**.05	35	05	35	35	35	35	35	05
- Kranenburg Mitte	06	36	36	06	36	06	36	36	36	36	36	06
- Richtersgut	09	39	39	09	39	09	39	39	39	39	39	09
- Wyler Grenzweg	10	40	40	10	40	10	40	40	40	40	40	10
- Wyler Mühle	11	41	41	11	41	11	41	41	41	41	41	11
- Altes Zollamt	**6**.12	**6**.42	**7**.42	**8**.12	**8**.42	**9**.12	**9**.42	**10**.42	**11**.42	**12**.42	**13**.42	12
- Wyler Schulweg	〉	〉	〉	〉	〉	〉	〉	〉	〉	〉	〉	**14**.13
- Hülsmann	**6**.13	**6**.43	**7**.43	**8**.13	**8**.43	**9**.13	**9**.43	**10**.43	**11**.43	**12**.43	**13**.43	
- Vogelsang	14	44	44	14	44	14	44	44	44	44	44	
- Landesgrenze	15	45	45	15	45	15	45	45	45	45	45	
Ubbergen, Beek Sportpark	17	47	47	17	47	17	47	47	47	47	47	
- Sint Hubertusweg	19	49	49	19	49	19	49	49	49	49	49	
Nijmegen Terwindtstraat	23	53	53	23	53	23	53	53	53	53	53	
- Sint Canisiussingel	25	55	55	25	55	25	55	55	55	55	55	
- Nassausingel	27	57	57	27	57	27	57	57	57	57	57	
- Centraal Station	**6**.30	**7**.00	**8**.00	30	**9**.00	30	**10**.00	**11**.00	**12**.00	**13**.00	**14**.00	
- Spoorkuil		01	01	31	01	31	01	01	01	01	01	
- Station Heyendaal		03	03	33	03	33	03	03	03	03	03	
- Huygensgebouw		04	04	34	04	34	04	04	04	04	04	
- Erasmusgebouw		05	05	35	05	35	05	05	05	05	05	
- Spinozagebouw		06	06	36	06	36	06	06	06	06	06	
- Radboudumc		07	07	37	07	37	07	07	07	07	07	
- HAN		**7**.09	**8**.09	**8**.39	**9**.09	**9**.39	**10**.09	**11**.09	**12**.09	**13**.09	**14**.09	

33 = nur an Schultagen, nicht Rosenmontag 95 = nur an schulfreien Tagen, auch Rosenmontag

Heiligabend und Silvester wird nach dem Samstagsfahrplan gefahren

SB58

montags bis freitags

Haltestellen	Abfahrtszeiten																		
																	05	06	
Emmerich Bahnhof	13.51	14.14	14.51	15.14	15.51	16.14	16.51	17.14	17.51	18.14	18.51	19.14	19.51	20.51	21.51	22.51	22.51	23.51	
- Derksen	52	15	52	15	52	15	52	15	52	15	52	15	52	52	52	52	52	52	
- Kleiner Löwe	53	16	53	16	53	16	53	16	53	16	53	16	53	53	53	53	53	53	
- Nonnenplatz	55	18	55	18	55	18	55	18	55	18	55	18	55	55	55	55	55	55	
- Geistmarkt	13.56	19	14.56	19	15.56	19	16.56	19	17.56	19	18.56	19	19.56	20.56	21.56	22.56	22.56	23.56	
- Stadttheater	|	21	|	21	|	21	|	21	|	21	|	21	|	|	|	|	|	|	
- Amtsgericht	|	23	|	23	|	23	|	23	|	23	|	23	|	|	|	|	|	|	
- Goebelstraße	|	24	|	24	|	24	|	24	|	24	|	24	|	|	|	|	|	|	
- Nollenburger Weg	|	25	|	25	|	25	|	25	|	25	|	25	|	|	|	|	|	|	
- Embricana	|	14.26	|	15.26	|	16.26	|	17.26	|	18.26	|	19.26	|	|	|	|	|	|	
- van-den-Bergh-Straße	13.58	|	14.58	|	15.58	|	16.58	|	17.58	|	18.58	|	19.58	20.58	21.58	22.58	22.58	23.58	
- Brückenkopf Rechts	59	14.29	59	15.29	59	16.29	59	17.29	59	18.29	59	19.29	59	59	59	59	59	59	
Kleve Brückenkopf Links	14.00	30	15.00	30	16.00	30	17.00	30	18.00	30	19.00	30	20.00	21.00	22.00	23.00	23.00	0.00	
- Überhorsthof	01	31	01	31	01	31	01	31	01	31	01	31	01	01	01	01	01	01	
- Grüner Weg B220	02	32	02	32	02	32	02	32	02	32	02	32	02	02	02	02	02	02	
- Warbeyen	03	33	03	33	03	33	03	33	03	33	03	33	03	03	03	03	03	03	
- Alte Mühle	04	34	04	34	04	34	04	34	04	34	04	34	04	04	04	04	04	04	
- Lippenhof	05	35	05	35	05	35	05	35	05	35	05	35	05	05	05	05	05	05	
- Euregio	06	36	06	36	06	36	06	36	06	36	06	36	06	06	06	06	06	06	
- Kellen Offenberg	07	37	07	37	07	37	07	37	07	37	07	37	07	07	07	07	07	07	
- Hoher Weg	08	38	08	38	08	38	08	38	08	38	08	38	08	08	08	08	08	08	
- Reeser Straße	09	39	09	39	09	39	09	39	09	39	09	39	09	09	09	09	09	09	
- Schulstraße	10	40	10	40	10	40	10	40	10	40	10	40	10	10	10	10	10	10	
- Hochschule	12	42	12	42	12	42	12	42	12	42	12	42	12	12	12	12	12	12	
- Bahnhof an	14.14	14.44	15.14	15.44	16.14	16.44	17.14	17.44	18.14	18.44	19.14	19.44	20.14	21.14	22.14	23.14	23.14	0.14	
- Bahnhof ab	14.16	14.46	15.16	15.46	16.16	16.46	17.16	17.46	18.16		19.16		20.16	21.16	22.16		23.16		
- Koekkoek-Platz	18	48	18	48	18	48	18	48	18		18		18	18	18		18		
- Gruftstraße	20	50	20	50	20	50	20	50	20		20		20	20	20		20		
- Museum Kurhaus Kleve	21	51	21	51	21	51	21	51	21		21		21	21	21		21		
- Schützenhaus	22	52	22	52	22	52	22	52	22		22		22	22	22		22		
- Gnadenthal	23	53	23	53	23	53	23	53	23		23		23	23	23		23		
- Donsbrüggen Kirche	24	54	24	54	24	54	24	54	24		24		24	24	24		24		
- Donsbrüggen Heide	25	55	25	55	25	55	25	55	25		25		25	25	25		25		
Kranenburg Neu Nütterden	26	56	26	56	26	56	26	56	26		26		26	26	26		26		
- Nütterden Siedlung	14.27	14.57	15.27	15.57	16.27	16.57	17.27	17.57	18.27		19.27		20.27	21.27	22.27		23.27		

- Nütterden Kirche	**14**.28	**14**.58	**15**.28	**15**.58	**16**.28	**16**.58	**17**.28	**17**.58	**18**.28	**19**.28	**20**.28	**21**.28	**22**.28	**23**.28
- Bomshof	29	59	29	59	29	59	29	59	29	29	29	29	29	29
- B 9 Bahnübergang	30	**15**.00	30	**16**.00	30	**17**.00	30	**18**.00	30	30	30	30	30	30
- Tütthees	31	01	31	01	31	01	31	01	31	31	31	31	31	31
- Frasselter Weg	32	02	32	02	32	02	32	02	32	32	32	32	32	32
- Galgensteeg	33	03	33	03	33	03	33	03	33	33	33	33	33	33
- Bürgermeisteramt	35	05	35	05	35	05	35	05	35	35	35	35	35	35
- Kranenburg Mitte	36	06	36	06	36	06	36	06	36	36	36	36	36	36
- Richtersgut	39	09	39	09	39	09	39	09	39	39	39	39	39	39
- Wyler Grenzweg	40	10	40	10	40	10	40	10	40	40	40	40	40	40
- Wyler Mühle	41	11	41	11	41	11	41	11	41	41	41	41	41	41
- Altes Zollamt	**14**.42	**15**.12	**15**.42	**16**.12	**16**.42	**17**.12	**17**.42	**18**.12	**18**.42	**19**.42	**20**.42	**21**.42	**22**.42	**23**.42
- Wyler Schulweg	|	|	|	|	|	|	|	|	|	|	|	|	|	|
- Hülsmann	**14**.43	**15**.13	**15**.43	**16**.13	**16**.43	**17**.13	**17**.43	**18**.13	**18**.43	**19**.43	**20**.43	**21**.43	**22**.43	**23**.43
- Vogelsang	44	14	44	14	44	14	44	14	44	44	44	44	44	44
- Landesgrenze	45	15	45	15	45	15	45	15	45	45	45	45	45	45
Ubbergen, Beek Sportpark	47	17	47	17	47	17	47	17	47	47	47	47	47	47
- Sint Hubertusweg	49	19	49	19	49	19	49	19	49	49	49	49	49	49
Nijmegen Terwindtstraat	53	23	53	23	53	23	53	23	53	53	53	53	53	53
- Sint Canisiussingel	55	25	55	25	55	25	55	25	55	55	55	55	55	55
- Nassausingel	57	27	57	27	57	27	57	27	57	57	57	57	57	57
- Centraal Station	**15**.00	30	**16**.00	30	**17**.00	30	**18**.00	30	**19**.00	**20**.00	**21**.00	**22**.00	**23**.00	**0**.00
- Spoorkuil	01	31	01	31	01	31	01	31	01	01				
- Station Heyendaal	03	33	03	33	03	33	03	33	03	03				
- Huygensgebouw	04	34	04	34	04	34	04	34	04	04				
- Erasmusgebouw	05	35	05	35	05	35	05	35	05	05				
- Spinozagebouw	06	36	06	36	06	36	06	36	06	06				
- Radboudumc	07	37	07	37	07	37	07	37	07	07				
- HAN	**15**.09	**15**.39	**16**.09	**16**.39	**17**.09	**17**.39	**18**.09	**18**.39	**19**.09	**20**.09				

05 = nur montags - donnerstags 06 = freitags

Heiligabend und Silvester wird nach dem Samstagsfahrplan gefahren

SB58

samstags | **sonn- und feiertags** →

Haltestellen			Abfahrtszeiten																	
				58	58	58	58	58	51	51	51	51								
Emmerich Bahnhof			6.51	14.51	15.51	16.51	17.51	18.51	19.51	20.51	21.51	22.51	23.51		9.51	10.51		20.51	21.51	22.51
- Derksen			52	52	52	52	52	52	52	52	52	52	52		52	52		52	52	52
- Kleiner Löwe			53	53	53	53	53	53	53	53	53	53	53		53	53		53	53	53
- Nonnenplatz			55	55	55	55	55	55	55	55	55	55	55		55	55		55	55	55
- Geistmarkt			6.56	14.56	15.56	16.56	17.56	18.56	19.56	20.56	21.56	22.56	23.56		9.56	10.56		20.56	21.56	22.56
- Stadttheater			≀	≀	≀	≀	≀	≀	≀	≀	≀	≀	≀		≀	≀		≀	≀	≀
- Amtsgericht			≀	≀	≀	≀	≀	≀	≀	≀	≀	≀	≀		≀	≀		≀	≀	≀
- Goebelstraße			≀	≀	≀	≀	≀	≀	≀	≀	≀	≀	≀		≀	≀		≀	≀	≀
- Nollenburger Weg			≀	≀	≀	≀	≀	≀	≀	≀	≀	≀	≀		≀	≀		≀	≀	≀
- Embricana			≀	≀	≀	≀	≀	≀	≀	≀	≀	≀	≀		≀	≀		≀	≀	≀
- van-den-Bergh-Straße			6.58	14.58	15.58	16.58	17.58	18.58	19.58	20.58	21.58	22.58	23.58		9.58	10.58		20.58	21.58	22.58
- Brückenkopf Rechts			59	59	59	59	59	59	59	59	59	59	59		59	59	alle	59	59	59
Kleve Brückenkopf Links			7.00	15.00	16.00	17.00	18.00	19.00	20.00	21.00	22.00	23.00	0.00		10.00	11.00	60	21.00	22.00	23.00
- Überhorsthof			01	01	01	01	01	01	01	01	01	01	01		01	01	Min.	01	01	01
- Grüner Weg B220			02	02	02	02	02	02	02	02	02	02	02		02	02		02	02	02
- Warbeyen			03	03	03	03	03	03	03	03	03	03	03		03	03		03	03	03
- Alte Mühle		alle	04	04	04	04	04	04	04	04	04	04	04		04	04		04	04	04
- Lippenhof		60	05	05	05	05	05	05	05	05	05	05	05		05	05		05	05	05
- Euregio		Min.	06	06	06	06	06	06	06	06	06	06	06		06	06		06	06	06
- Kellen Offenberg			07	07	07	07	07	07	07	07	07	07	07		07	07		07	07	07
- Hoher Weg			08	08	08	08	08	08	08	08	08	08	08		08	08		08	08	08
- Reeser Straße			09	09	09	09	09	09	09	09	09	09	09		09	09		09	09	09
- Schulstraße			10	10	10	10	10	10	10	10	10	10	10		10	10		10	10	10
- Hochschule			12	12	12	12	12	12	12	12	12	12	12		12	12		12	12	12
- Bahnhof 🚗	an		7.14	15.14	16.14	17.14	18.14	19.14	20.14	21.14	22.14	23.14	0.14		10.14	11.14	___	21.14	22.14	23.14
- Bahnhof 🚗	ab		7.16	15.16	16.16	17.16		19.16		21.16		23.16			9.16	11.16		21.16		
- Koekkoek-Platz 🚗			18	18	18	18		18		18		18			18	18		18		
- Gruftstraße			20	20	20	20		20		20		20			20	20		20		
- Museum Kurhaus Kleve			21	21	21	21		21		21		21			21	21	alle	21		
- Schützenhaus			22	22	22	22		22		22		22			22	22	120	22		
- Gnadenthal			23	23	23	23		23		23		23			23	23	Min.	23		
- Donsbrüggen Kirche			24	24	24	24		24		24		24			24	24		24		
- Donsbrüggen Heide			25	25	25	25		25		25		25			25	25		25		
Kranenburg Neu Nütterden			26	26	26	26		26		26		26			26	26		26		
- Nütterden Siedlung			7.27	15.27	16.27	17.27		19.27		21.27		23.27			9.27	11.27		21.27		

- Nütterden Kirche	**7**.28		**15**.28	**16**.28	**17**.28	**19**.28	**21**.28	**23**.28	**9**.28	**11**.28		**21**.28
- Bomshof	29		29	29	29	29	29	29	29	29		29
- B 9 Bahnübergang	30		30	30	30	30	30	30	30	30		30
- Tütthees	31		31	31	31	31	31	31	31	31		31
- Frasselter Weg	32		32	32	32	32	32	32	32	32		32
- Galgensteeg	33		33	33	33	33	33	33	33	33		33
- Bürgermeisteramt	35		35	35	35	35	35	35	35	35		35
- Kranenburg Mitte	36		36	36	36	36	36	36	36	36		36
- Richtersgut	39		39	39	39	39	39	39	39	39		39
- Wyler Grenzweg	40	alle	40	40	40	40	40	40	40	40	alle	40
- Wyler Mühle	41	60	41	41	41	41	41	41	41	41	120	41
- Altes Zollamt	**7**.42	Min.	**15**.42	**16**.42	**17**.42	**19**.42	**21**.42	**23**.42	**9**.42	**11**.42	Min.	**21**.42
- Wyler Schulweg	〉		〉	〉	〉	〉	〉	〉	〉	〉		〉
- Hülsmann	**7**.43		**15**.43	**16**.43	**17**.43	**19**.43	**21**.43	**23**.43	**9**.43	**11**.43		**21**.43
- Vogelsang	44		44	44	44	44	44	44	44	44		44
- Landesgrenze	45		45	45	45	45	45	45	45	45		45
Ubbergen, Beek Sportpark	47		47	47	47	47	47	47	47	47		47
- Sint Hubertusweg	49		49	49	49	49	49	49	49	49		49
Nijmegen Terwindtstraat	53		53	53	53	53	53	53	53	53		53
- Sint Canisiussingel	55		55	55	55	55	55	55	55	55		55
- Nassausingel	57		57	57	57	57	57	57	57	57		57
- Centraal Station	**8**.00		**16**.00	**17**.00	**18**.00	**20**.00	**22**.00	**0**.00	**10**.00	**12**.00		**22**.00
- Spoorkuil												
- Station Heyendaal												
- Huygensgebouw												
- Erasmusgebouw												
- Spinozagebouw												
- Radboudumc												
- HAN												

51 = nicht 24.12. und 31.12. **58** = nicht 24.12.

Heiligabend und Silvester wird nach dem Samstagsfahrplan gefahren

SB58

SB58

sonn- und feiertags

Haltestellen		Abfahrtszeiten
Emmerich Bahnhof		**23**.51
- Derksen		52
- Kleiner Löwe		53
- Nonnenplatz		55
- Geistmarkt		**23**.56
- Stadttheater		⌇
- Amtsgericht		⌇
- Goebelstraße		⌇
- Nollenburger Weg		⌇
- Embricana		⌇
- van-den-Bergh-Straße		**23**.58
- Brückenkopf Rechts		59
Kleve Brückenkopf Links		**0**.00
- Überhorsthof		01
- Grüner Weg B220		02
- Warbeyen		03
- Alte Mühle		04
- Lippenhof		05
- Euregio		06
- Kellen Offenberg		07
- Hoher Weg		08
- Reeser Straße		09
- Schulstraße		10
- Hochschule		12
- Bahnhof	an	**0**.14
- Bahnhof	ab	
- Koekkoek-Platz		
- Gruftstraße		
- Museum Kurhaus Kleve		
- Schützenhaus		
- Gnadenthal		
- Donsbrüggen Kirche		
- Donsbrüggen Heide		
Kranenburg Neu Nütterden		
- Nütterden Siedlung		

Emmerich - Kleve - Kranenburg - Nijmegen (NL)

- Nütterden Kirche
- Bomshof
- B 9 Bahnübergang
- Tütthees
- Frasselter Weg
- Galgensteeg
- Bürgermeisteramt
- Kranenburg Mitte
- Richtersgut
- Wyler Grenzweg
- Wyler Mühle
- Altes Zollamt
- Wyler Schulweg
- Hülsmann
- Vogelsang
- Landesgrenze
Ubbergen, Beek Sportpark
- Sint Hubertusweg
Nijmegen Terwindtstraat
- Sint Canisiussingel
- Nassausingel
- Centraal Station
- Spoorkuil
- Station Heyendaal
- Huygensgebouw
- Erasmusgebouw
- Spinozagebouw
- Radboudumc
- HAN

Heiligabend und Silvester wird nach dem Samstagsfahrplan gefahren

SB58

montags bis freitags

Haltestellen	Abfahrtszeiten											
			33		33	95						
Nijmegen, Huygensgebouw							7.20	8.20	8.50	9.20	9.50	10.20	11.20	12.20
- Erasmusgebouw							21	21	51	21	51	21	21	21
- Spinozagebouw							22	22	52	22	52	22	22	22
- Radboudumc							23	23	53	23	53	23	23	23
- HAN							25	25	55	25	55	25	25	25
- Station Heyendaal							26	26	56	26	56	26	26	26
- Spoorkuil							28	28	58	28	58	28	28	28
- Centraal Station				6.45			30	30	9.00	30	10.00	30	30	30
- Nassausingel				47			32	32	02	32	02	32	32	32
- Sint Canisiussingel				50			35	35	05	35	05	35	35	35
- Terwindtstraat				52			37	37	07	37	07	37	37	37
Ubbergen, Sint Hubertusweg				56			41	41	11	41	11	41	41	41
- Beek Sportpark				57			42	42	12	42	12	42	42	42
Kranenburg Landesgrenze				7.00			45	45	15	45	15	45	45	45
- Vogelsang				01			46	46	16	46	16	46	46	46
- Hülsmann				7.02			7.47	8.47	9.17	9.47	10.17	10.47	11.47	12.47
- Wyler Schulweg	5.47	6.47	7.01	〉			〉	〉	〉	〉	〉	〉	〉	〉
- Alfes Zollamt	48	48	02	7.03			7.48	8.48	9.18	9.48	10.18	10.48	11.48	12.48
- Wyler Mühle	49	49	03	04			49	49	19	49	19	49	49	49
- Wyler Grenzweg	50	50	04	05			50	50	20	50	20	50	50	50
- Richtersgut	51	51	05	06			51	51	21	51	21	51	51	51
- Feuerwehr	52	52	06	07			52	52	22	52	22	52	52	52
- Bürgermeisteramt	53	53	07	08			53	53	23	53	23	53	53	53
- Galgensteeg	54	54	08	09			54	54	24	54	24	54	54	54
- Frasselter Weg	55	55	09	10			55	55	25	55	25	55	55	55
- Tütthees	56	56	10	11			56	56	26	56	26	56	56	56
- B 9 Bahnübergang	57	57	11	12			57	57	27	57	27	57	57	57
- Bomshof	58	58	12	13			58	58	28	58	28	58	58	58
- Nütterden Kirche	59	59	13	14			59	59	29	59	29	59	59	59
- Nütterden Siedlung	6.00	7.00	14	15			8.00	9.00	30	10.00	30	11.00	12.00	13.00
- Neu Nütterden	01	01	15	16			01	01	31	01	31	01	01	01
Kleve Donsbrüggen Heide	02	02	16	17			02	02	32	02	32	02	02	02
- Donsbrüggen Kirche	04	04	18	19			04	04	34	04	34	04	04	04
- Gnadenthal	05	05	19	20			05	05	35	05	35	05	05	05
- Schützenhaus	6.07	7.07	7.21	7.22			8.07	9.07	9.37	10.07	10.37	11.07	12.07	13.07



- Museum Kurhaus Kleve			6.08	7.08	7.22	7.23			8.08		9.08	9.38	10.08	10.38		11.08		12.08		13.08
- Gruftstraße			09	09	23	24			09		09	39	09	39		09		09		09
- Koekkoek-Platz 🚗			11	11	25	26			11		11	41	11	41		11		11		11
- Bahnhof 🚗	an		6.14	7.14	7.28	7.29			8.14		9.14	9.44	10.14	10.44		11.14		12.14		13.14
- Bahnhof 🚗	ab	5.16	6.16	7.16			7.36	7.46	8.16	8.46	9.16	9.46	10.16	10.46	10.46	11.16	11.46	12.16	12.46	13.16
- Hochschule		19	19	19			39	49	19	49	19	49	19	49	49	19	49	19	49	19
- Schulstraße		21	21	21			41	51	21	51	21	51	21	51	51	21	51	21	51	21
- Reeser Straße		22	22	22			42	52	22	52	22	52	22	52	52	22	52	22	52	22
- Hoher Weg		23	23	23			43	53	23	53	23	53	23	53	53	23	53	23	53	23
- Kellen Offenberg		24	24	24			44	54	24	54	24	54	24	54	54	24	54	24	54	24
- Euregio		25	25	25			45	55	25	55	25	55	25	55	55	25	55	25	55	25
- Lippenhof		26	26	26			46	56	26	56	26	56	26	56	56	26	56	26	56	26
- Alte Mühle		27	27	27			47	57	27	57	27	57	27	57	57	27	57	27	57	27
- Warbeyen		28	28	28			48	58	28	58	28	58	28	58	58	28	58	28	58	28
- Grüner Weg B220		29	29	29			49	59	29	59	29	59	29	59	59	29	59	29	59	29
- Uberhorsthof		30	30	30			50	8.00	30	9.00	30	10.00	30	11.00	11.00	30	12.00	30	13.00	30
- Brückenkopf Links		5.31	6.31	7.31			7.51	8.01	8.31	9.01	9.31	10.01	10.31	11.01	11.01	11.31	12.01	12.31	13.01	13.31
Emmerich Brückenkopf Rechts		⟩	⟩	⟩			⟩	⟩	⟩	⟩	⟩	⟩	⟩	⟩	⟩	⟩	⟩	⟩	⟩	⟩
- Embricana		⟩	⟩	⟩			7.55	8.05	⟩	9.05	⟩	10.05	⟩	11.05	11.05	⟩	12.05	⟩	13.05	⟩
- Nollenburger Weg		⟩	⟩	⟩			56	06	⟩	06	⟩	06	⟩	06	06	⟩	06	⟩	06	⟩
- Goebelstraße		⟩	⟩	⟩			58	08	⟩	08	⟩	08	⟩	08	08	⟩	08	⟩	08	⟩
- Amtsgericht		⟩	⟩	⟩			59	09	⟩	09	⟩	09	⟩	09	09	⟩	09	⟩	09	⟩
- Realschule		⟩	⟩	⟩			8.00	8.10	⟩	9.10	⟩	10.10	⟩	11.10	11.10	⟩	12.10	⟩	13.10	⟩
- van-den-Bergh-Straße		5.34	6.34	7.34			⟩	⟩	8.34	⟩	9.34	⟩	10.34	⟩	⟩	11.34	⟩	12.34	⟩	13.34
- Geistmarkt		36	36	36			8.03	8.13	36	9.13	36	10.13	36	11.13	11.13	36	12.13	36	13.13	36
- Nonnenplatz		38	38	38			05	15	38	15	38	15	38	15	15	38	15	38	15	38
- Kleiner Löwe		40	40	40			07	17	40	17	40	17	40	17	17	40	17	40	17	40
- Derksen		41	41	41			08	18	41	18	41	18	41	18	18	41	18	41	18	41
- Emmerich Bahnhof		5.42	6.42	7.42			8.09	8.19	8.42	9.19	9.42	10.19	10.42	11.19	11.19	11.42	12.19	12.42	13.19	13.42

33 = nur an Schultagen, nicht Rosenmontag 95 = nur an schulfreien Tagen, auch Rosenmontag

Heiligabend und Silvester wird nach dem Samstagsfahrplan gefahren

SB58

montags bis freitags

Haltestellen	Abfahrtszeiten																	
																		06
Nijmegen, Huygensgebouw	**13**.20	**14**.20	**15**.20	**15**.50	**16**.20	**16**.50	**17**.20	**17**.50	**18**.20	**18**.50	**19**.20	**20**.20						
- Erasmusgebouw	21	21	21	51	21	51	21	51	21	51	21	21						
- Spinozagebouw	22	22	22	52	22	52	22	52	22	52	22	22						
- Radboudumc	23	23	23	53	23	53	23	53	23	53	23	23						
- HAN	25	25	25	55	25	55	25	55	25	55	25	25						
- Station Heyendaal	26	26	26	56	26	56	26	56	26	56	26	26						
- Spoorkuil	28	28	28	58	28	58	28	58	28	58	28	28						
- Centraal Station	30	30	30	**16**.00	30	**17**.00	30	**18**.00	30	**19**.00	30	30	**21**.30	**22**.30	**23**.30	**0**.30		
- Nassausingel	32	32	32	02	32	02	32	02	32	02	32	32	32	32	32	32		
- Sint Canisiussingel	35	35	35	05	35	05	35	05	35	05	35	35	35	35	35	35		
- Terwindtstraat	37	37	37	07	37	07	37	07	37	07	37	37	37	37	37	37		
Ubbergen, Sint Hubertusweg	41	41	41	11	41	11	41	11	41	11	41	41	41	41	41	41		
- Beek Sportpark	42	42	42	12	42	12	42	12	42	12	42	42	42	42	42	42		
Kranenburg Landesgrenze	45	45	45	15	45	15	45	15	45	15	45	45	45	45	45	45		
- Vogelsang	46	46	46	16	46	16	46	16	46	16	46	46	46	46	46	46		
- Hülsmann	**13**.47	**14**.47	**15**.47	**16**.17	**16**.47	**17**.17	**17**.47	**18**.17	**18**.47	**19**.17	**19**.47	**20**.47	**21**.47	**22**.47	**23**.47	**0**.47		
- Wyler Schulweg	〉	〉	〉	〉	〉	〉	〉	〉	〉	〉	〉	〉	〉	〉	〉	〉		
- Alfes Zollamt	**13**.48	**14**.48	**15**.48	**16**.18	**16**.48	**17**.18	**17**.48	**18**.18	**18**.48	**19**.18	**19**.48	**20**.48	**21**.48	**22**.48	**23**.48	**0**.48		
- Wyler Mühle	49	49	49	19	49	19	49	19	49	19	49	49	49	49	49	49		
- Wyler Grenzweg	50	50	50	20	50	20	50	20	50	20	50	50	50	50	50	50		
- Richtersgut	51	51	51	21	51	21	51	21	51	21	51	51	51	51	51	51		
- Feuerwehr	52	52	52	22	52	22	52	22	52	22	52	52	52	52	52	52		
- Bürgermeisteramt	53	53	53	23	53	23	53	23	53	23	53	53	53	53	53	53		
- Galgensteeg	54	54	54	24	54	24	54	24	54	24	54	54	54	54	54	54		
- Frasselter Weg	55	55	55	25	55	25	55	25	55	25	55	55	55	55	55	55		
- Tütthees	56	56	56	26	56	26	56	26	56	26	56	56	56	56	56	56		
- B 9 Bahnübergang	57	57	57	27	57	27	57	27	57	27	57	57	57	57	57	57		
- Bomshof	58	58	58	28	58	28	58	28	58	28	58	58	58	58	58	58		
- Nütterden Kirche	59	59	59	29	59	29	59	29	59	29	59	59	59	59	59	59		
- Nütterden Siedlung	**14**.00	**15**.00	**16**.00	30	**17**.00	30	**18**.00	30	**19**.00	30	**20**.00	**21**.00	**22**.00	**23**.00	**0**.00	1.00		
- Neu Nütterden	01	01	01	31	01	31	01	31	01	31	01	01	01	01	01	01		
Kleve Donsbrüggen Heide	02	02	02	32	02	32	02	32	02	32	02	02	02	02	02	02		
- Donsbrüggen Kirche	04	04	04	34	04	34	04	34	04	34	04	04	04	04	04	04		
- Gnadenthal	05	05	05	35	05	35	05	35	05	35	05	05	05	05	05	05		
- Schützenhaus	**14**.07	**15**.07	**16**.07	**16**.37	**17**.07	**17**.37	**18**.07	**18**.37	**19**.07	**19**.37	**20**.07	**21**.07	**22**.07	**23**.07	**0**.07	**1**.07		

- Museum Kurhaus Kleve			**14**.08		**15**.08		**16**.08	**16**.38	**17**.08	**17**.38	**18**.08	**18**.38	**19**.08	**19**.38	**20**.08	**21**.08	**22**.08	**23**.08	**0**.08	**1**.08
- Gruftstraße			09		09		09	39	09	39	09	39	09	39	09	09	09	09	09	09
- Koekkoek-Platz 🚗			11		11		11	41	11	41	11	41	11	41	11	11	11	11	11	11
- Bahnhof 🚗	an		**14**.14		**15**.14		**16**.14	**16**.44	**17**.14	**17**.44	**18**.14	**18**.44	**19**.14	**19**.44	**20**.14	**21**.14	**22**.14	**23**.14	**0**.14	**1**.14
- Bahnhof 🚗	ab	**13**.46	**14**.16	**14**.46	**15**.16	**15**.46	**16**.16	**16**.46	**17**.16	**17**.46	**18**.16	**18**.46	**19**.16		**20**.16	**21**.16	**22**.16	**23**.16		
- Hochschule		49	19	49	19	49	19	49	19	49	19	49	19		19	19	19	19		
- Schulstraße		51	21	51	21	51	21	51	21	51	21	51	21		21	21	21	21		
- Reeser Straße		52	22	52	22	52	22	52	22	52	22	52	22		22	22	22	22		
- Hoher Weg		53	23	53	23	53	23	53	23	53	23	53	23		23	23	23	23		
- Kellen Offenberg		54	24	54	24	54	24	54	24	54	24	54	24		24	24	24	24		
- Euregio		55	25	55	25	55	25	55	25	55	25	55	25		25	25	25	25		
- Lippenhof		56	26	56	26	56	26	56	26	56	26	56	26		26	26	26	26		
- Alte Mühle		57	27	57	27	57	27	57	27	57	27	57	27		27	27	27	27		
- Warbeyen		58	28	58	28	58	28	58	28	58	28	58	28		28	28	28	28		
- Grüner Weg B220		59	29	59	29	59	29	59	29	59	29	59	29		29	29	29	29		
- Überhorsthof		**14**.00	30	**15**.00	30	**16**.00	30	**17**.00	30	**18**.00	30	**19**.00	30		30	30	30	30		
- Brückenkopf Links		**14**.01	**14**.31	**15**.01	**15**.31	**16**.01	**16**.31	**17**.01	**17**.31	**18**.01	**18**.31	**19**.01	**19**.31		**20**.31	**21**.31	**22**.31	**23**.31		
Emmerich Brückenkopf Rechts		〉	〉	〉	〉	〉	〉	〉	〉	〉	〉	〉	〉		〉	〉	〉	〉		
- Embricana		**14**.05	〉	**15**.05	〉	**16**.05	〉	**17**.05	〉	**18**.05	〉	**19**.05			〉	〉	〉	〉		
- Nollenburger Weg		06	〉	06	〉	06	〉	06	〉	06	〉	06			〉	〉	〉	〉		
- Goebelstraße		08	〉	08	〉	08	〉	08	〉	08	〉	08			〉	〉	〉	〉		
- Amtsgericht		09	〉	09	〉	09	〉	09	〉	09	〉	09			〉	〉	〉	〉		
- Realschule		**14**.10	〉	**15**.10	〉	**16**.10	〉	**17**.10	〉	**18**.10	〉	**19**.10			〉	〉	〉	〉		
- van-den-Bergh-Straße		〉	**14**.34	〉	**15**.34	〉	**16**.34	〉	**17**.34	〉	**18**.34	〉	**19**.34		**20**.34	**21**.34	**22**.34	**23**.34		
- Geistmarkt		**14**.13	36	**15**.13	36	**16**.13	36	**17**.13	36	**18**.13	36	**19**.13	36		36	36	36	36		
- Nonnenplatz		15	38	15	38	15	38	15	38	15	38	15	38		38	38	38	38		
- Kleiner Löwe		17	40	17	40	17	40	17	40	17	40	17	40		40	40	40	40		
- Derksen		18	41	18	41	18	41	18	41	18	41	18	41		41	41	41	41		
- Emmerich Bahnhof		**14**.19	**14**.42	**15**.19	**15**.42	**16**.19	**16**.42	**17**.19	**17**.42	**18**.19	**18**.42	**19**.19	**19**.42		**20**.42	**21**.42	**22**.42	**23**.42		

06 = freitags

Heiligabend und Silvester wird nach dem Samstagsfahrplan gefahren

SB58

samstags

Abfahrtszeiten

Haltestellen																		
					57	58	58	57	58	58	51	51	52	51	51	51
Nijmegen, Huygensgebouw																
- Erasmusgebouw																
- Spinozagebouw																
- Radboudumc																
- HAN																
- Station Heyendaal																
- Spoorkuil																
- Centraal Station			8.30		14.30	15.30	15.30	16.30	16.30	17.30	18.30		20.30	20.30		22.30	0.30
- Nassausingel			32		32	32	32	32	32	32	32		32	32		32	32
- Sint Canisiussingel			35		35	35	35	35	35	35	35		35	35		35	35
- Terwindtstraat			37		37	37	37	37	37	37	37		37	37		37	37
Ubbergen, Sint Hubertusweg			41		41	41	41	41	41	41	41		41	41		41	41
- Beek Sportpark			42		42	42	42	42	42	42	42		42	42		42	42
Kranenburg Landesgrenze			45		45	45	45	45	45	45	45		45	45		45	45
- Vogelsang			46		46	46	46	46	46	46	46		46	46		46	46
- Hülsmann			8.47		14.47	15.47	15.47	16.47	16.47	17.47	18.47		20.47	20.47		22.47	0.47
- Wyler Schulweg	6.47	7.47	〉		〉	〉	〉	〉	〉	〉	〉		〉	〉		〉	〉
- Alfes Zollamt	48	48	8.48		14.48	15.48	15.48	16.48	16.48	17.48	18.48		20.48	20.48		22.48	0.48
- Wyler Mühle	49	49	49		49	49	49	49	49	49	49		49	49		49	49
- Wyler Grenzweg	50	50	50	alle	50	50	50	50	50	50	50		50	50		50	50
- Richtersgut	51	51	51	60	51	51	51	51	51	51	51		51	51		51	51
- Feuerwehr	52	52	52	Min.	52	52	52	52	52	52	52		52	52		52	52
- Bürgermeisteramt	53	53	53		53	53	53	53	53	53	53		53	53		53	53
- Galgensteeg	54	54	54		54	54	54	54	54	54	54		54	54		54	54
- Frasselter Weg	55	55	55		55	55	55	55	55	55	55		55	55		55	55
- Tütthees	56	56	56		56	56	56	56	56	56	56		56	56		56	56
- B 9 Bahnübergang	57	57	57		57	57	57	57	57	57	57		57	57		57	57
- Bomshof	58	58	58		58	58	58	58	58	58	58		58	58		58	58
- Nütterden Kirche	59	59	59		59	59	59	59	59	59	59		59	59		59	59
- Nütterden Siedlung	7.00	8.00	9.00		15.00	16.00	16.00	17.00	17.00	18.00	19.00		21.00	21.00		23.00	1.00
- Neu Nütterden	01	01	01		01	01	01	01	01	01	01		01	01		01	01
Kleve Donsbrüggen Heide	02	02	02		02	02	02	02	02	02	02		02	02		02	02
- Donsbrüggen Kirche	04	04	04		04	04	04	04	04	04	04		04	04		04	04
- Gnadenthal	05	05	05		05	05	05	05	05	05	05		05	05		05	05
- Schützenhaus	7.07	8.07	9.07		15.07	16.07	16.07	17.07	17.07	18.07	19.07		21.07	21.07		23.07	1.07

- Museum Kurhaus Kleve				7.08	8.08	9.08		15.08	16.08	16.08	17.08	17.08	18.08	19.08		21.08	21.08		23.08	1.08
- Gruftstraße				09	09	09		09	09	09	09	09	09	09		09	09		09	09
- Koekkoek-Platz 🚗				11	11	11		11	11	11	11	11	11	11		11	11		11	11
- Bahnhof 🚗	an			7.14	8.14	9.14		15.14	16.14	16.14	17.14	17.14	18.14	19.14		21.14	21.14		23.14	1.14
- Bahnhof 🚗	ab	5.16	6.16	7.16	8.16	9.16		15.16		16.16	17.16		18.16	19.16	20.16	21.16		22.16	23.16	
- Hochschule		19	19	19	19	19		19		19	19		19	19	19	19		19	19	
- Schulstraße		21	21	21	21	21		21		21	21		21	21	21	21		21	21	
- Reeser Straße		22	22	22	22	22		22		22	22		22	22	22	22		22	22	
- Hoher Weg		23	23	23	23	23		23		23	23		23	23	23	23		23	23	
- Kellen Offenberg		24	24	24	24	24		24		24	24		24	24	24	24		24	24	
- Euregio		25	25	25	25	25		25		25	25		25	25	25	25		25	25	
- Lippenhof		26	26	26	26	26		26		26	26		26	26	26	26		26	26	
- Alte Mühle		27	27	27	27	27		27		27	27		27	27	27	27		27	27	
- Warbeyen		28	28	28	28	28	alle	28		28	28		28	28	28	28		28	28	
- Grüner Weg B220		29	29	29	29	29	60	29		29	29		29	29	29	29		29	29	
- Uberhorsthof		30	30	30	30	30	Min.	30		30	30		30	30	30	30		30	30	
- Brückenkopf Links		5.31	6.31	7.31	8.31	9.31		15.31		16.31	17.31		18.31	19.31	20.31	21.31		22.31	23.31	
Emmerich Brückenkopf Rechts		⟩	⟩	⟩	⟩	⟩		⟩		⟩	⟩		⟩	⟩	⟩	⟩		⟩	⟩	
- Embricana		⟩	⟩	⟩	⟩	⟩		⟩		⟩	⟩		⟩	⟩	⟩	⟩		⟩	⟩	
- Nollenburger Weg		⟩	⟩	⟩	⟩	⟩		⟩		⟩	⟩		⟩	⟩	⟩	⟩		⟩	⟩	
- Goebelstraße		⟩	⟩	⟩	⟩	⟩		⟩		⟩	⟩		⟩	⟩	⟩	⟩		⟩	⟩	
- Amtsgericht		⟩	⟩	⟩	⟩	⟩		⟩		⟩	⟩		⟩	⟩	⟩	⟩		⟩	⟩	
- Realschule		⟩	⟩	⟩	⟩	⟩		⟩		⟩	⟩		⟩	⟩	⟩	⟩		⟩	⟩	
- van-den-Bergh-Straße		5.34	6.34	7.34	8.34	9.34		15.34		16.34	17.34		18.34	19.34	20.34	21.34		22.34	23.34	
- Geistmarkt		36	36	36	36	36		36		36	36		36	36	36	36		36	36	
- Nonnenplatz		38	38	38	38	38		38		38	38		38	38	38	38		38	38	
- Kleiner Löwe		40	40	40	40	40		40		40	40		40	40	40	40		40	40	
- Derksen		41	41	41	41	41		41		41	41		41	41	41	41		41	41	
- Emmerich Bahnhof		5.42	6.42	7.42	8.42	9.42		15.42		16.42	17.42		18.42	19.42	20.42	21.42		22.42	23.42	

51 = nicht 24.12. und 31.12. 52 = nur 31.12. 57 = nur 24.12. 58 = nicht 24.12.

Heiligabend und Silvester wird nach dem Samstagsfahrplan gefahren

SB58

sonn- und feiertags

Haltestellen	Abfahrtszeiten		
	59		
Nijmegen, Huygensgebouw			
- Erasmusgebouw			
- Spinozagebouw			
- Radboudumc			
- HAN			
- Station Heyendaal			
- Spoorkuil			
- Centraal Station	**10**.30		**22**.30
- Nassausingel	32		32
- Sint Canisiussingel	35		35
- Terwindtstraat	37		37
Ubbergen, Sint Hubertusweg	41		41
- Beek Sportpark	42		42
Kranenburg Landesgrenze	45		45
- Vogelsang	46		46
- Hülsmann	**10**.47		**22**.47
- Wyler Schulweg	〉		〉
- Alfes Zollamt	**10**.48		**22**.48
- Wyler Mühle	49		49
- Wyler Grenzweg	50	alle	50
- Richtersgut	51	120	51
- Feuerwehr	52	Min.	52
- Bürgermeisteramt	53		53
- Galgensteeg	54		54
- Frasselter Weg	55		55
- Tütthees	56		56
- B 9 Bahnübergang	57		57
- Bomshof	58		58
- Nütterden Kirche	59		59
- Nütterden Siedlung	**11**.00		**23**.00
- Neu Nütterden	01		01
Kleve Donsbrüggen Heide	02		02
- Donsbrüggen Kirche	04		04
- Gnadenthal	05		05
- Schützenhaus	**11**.07		**23**.07



- Museum Kurhaus Kleve					**11**.08	alle	**23**.08
- Gruftstraße					09	120	09
- Koekkoek-Platz					11	Min.	11
- Bahnhof	an				**11**.14		**23**.14
- Bahnhof	ab	**8**.16	**9**.16	**10**.16	**11**.16		**23**.16
- Hochschule		19	19	19	19		19
- Schulstraße		21	21	21	21		21
- Reeser Straße		22	22	22	22		22
- Hoher Weg		23	23	23	23		23
- Kellen Offenberg		24	24	24	24		24
- Euregio		25	25	25	25		25
- Lippenhof		26	26	26	26		26
- Alte Mühle		27	27	27	27		27
- Warbeyen		28	28	28	28		28
- Grüner Weg B220		29	29	29	29		29
- Uberhorsthof		30	30	30	30	alle	30
- Brückenkopf Links		**8**.31	**9**.31	**10**.31	**11**.31	60	**23**.31
Emmerich Brückenkopf Rechts		⟩	⟩	⟩	⟩	Min.	⟩
- Embricana		⟩	⟩	⟩	⟩		⟩
- Nollenburger Weg		⟩	⟩	⟩	⟩		⟩
- Goebelstraße		⟩	⟩	⟩	⟩		⟩
- Amtsgericht		⟩	⟩	⟩	⟩		⟩
- Realschule		⟩	⟩	⟩	⟩		⟩
- van-den-Bergh-Straße		**8**.34	**9**.34	**10**.34	**11**.34		**23**.34
- Geistmarkt		36	36	36	36		36
- Nonnenplatz		38	38	38	38		38
- Kleiner Löwe		40	40	40	40		40
- Derksen		41	41	41	41		41
- Emmerich Bahnhof		**8**.42	**9**.42	**10**.42	**11**.42		**23**.42

59 = nicht 25.12. und 1.1.

Heiligabend und Silvester wird nach dem Samstagsfahrplan gefahren

Kamp-Lintfort - Rheurdt - Aldekerk und zurück

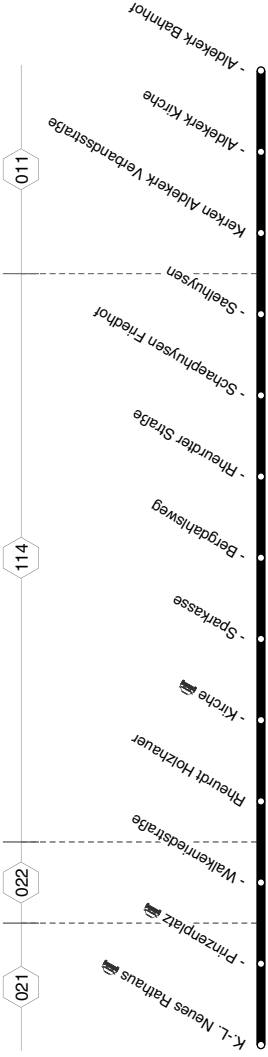

SB70

SB70

montags bis freitags

Haltestellen	Abfahrtszeiten		
K.-L. Neues Rathaus	**5**.35	**6**.05	**6**.33
- Prinzenplatz	37	07	35
- Walkenriedstraße	38	08	36
Rheurdt Holzhauer	45	15	43
- Kirche	47	17	45
- Sparkasse	48	18	46
- Bergdahlsweg	49	19	47
- Rheurdter Straße	50	20	48
- Schaephuysen Friedhof	52	22	50
- Saelhuysen	54	24	52
Kerken Aldekerk Verbandsstraße	56	26	54
- Aldekerk Kirche	58	28	56
- Aldekerk Bahnhof	**5**.59	**6**.29	**6**.57

Heiligabend und Silvester wird nach dem Samstagsfahrplan gefahren

SB70

montags bis freitags

←

Haltestellen	Abfahrtszeiten		
Kerken Aldekerk Bahnhof	**16**.00	**17**.00	**18**.00
- Aldekerk Kirche	01	01	01
- Aldekerk Verbandsstraße	03	03	03
Rheurdt Saelhuysen	05	05	05
- Schaephuysen Friedhof	07	07	07
- Rheurdter Straße	08	08	08
- Bergdahlsweg	09	09	09
- Sparkasse	10	10	10
- Kirche	11	11	11
- Holzhauer	13	13	13
Kamp-Lintfort Walkenriedstraße	20	20	20
- Prinzenplatz	22	22	22
- Neues Rathaus	**16**.25	**17**.25	**18**.25

Heiligabend und Silvester wird nach dem Samstagsfahrplan gefahren

24-/48-StundenTicket

Mehr erfahren – mehr erleben!

Auch für Gruppen erhältlich!

www.vrr.de

VRR

Kamp-Lintfort - Rheurdt - Neukirchen-Vluyn - Moers und zurück

Kamp-Lintfort - Rheurdt - Neukirchen-Vluyn - Moers

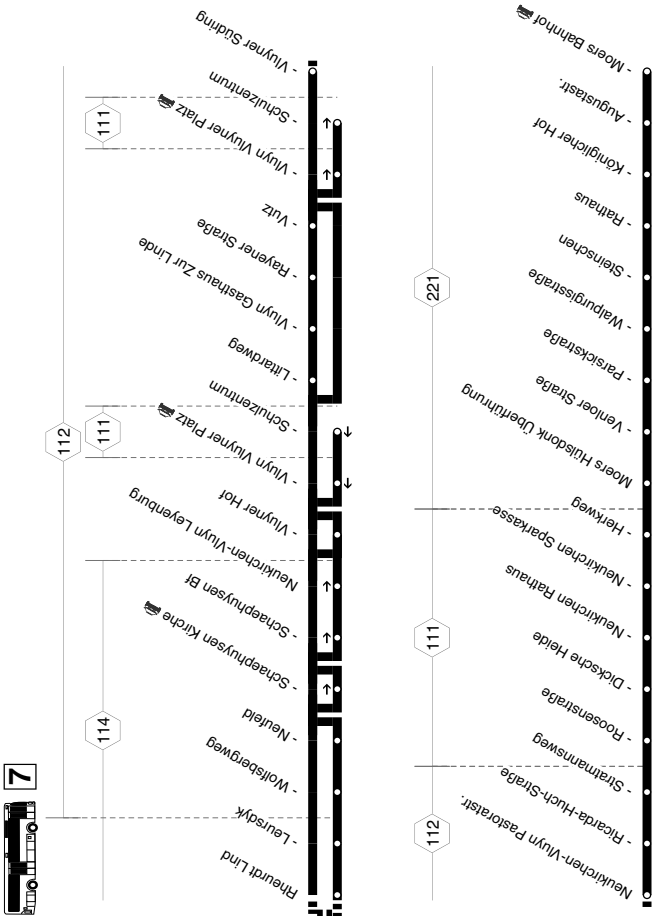

7

montags bis freitags

Haltestellen	Abfahrtszeiten																			
	95	33	95	33	33	33	95	33		95	33	95	33	33T	33	33	95	33
K.-L. Neues Rathaus						8.05	8.27		9.27			11.27			11.37	12.27		
- Prinzenplatz						07	29		29			29			39	29		
- Gymnasium						09	31		31			31			41	31		
- Konradstraße						09	31		31			31			41	31		
- Sporthalle						10	32		32			32			42	32		
- Eyller-/Ferdinantenstraße						11	33		33			33			43	33		
- Bahnhofstraße						12	34		34			34			44	34		
- Lange Straße						12	34		34			34			44	34		
- Bürgerm.-Schmelzing-Str.						13	35		35			35			45	35		
- St.-Bernhard-Hospital						14	36		36			36			46	36		
- Landwehrweg						15	37		37			37			47	37		
- Monterkamp						16	38		38			38			48	38		
- Mittelstraße						17	39		39			39			49	39		
- Dachsberger Weg						18	40		40			40			50	40		
Rheurdt Sassenrath						21	43		43			43			53	43		
- Holzhauer			7.07	7.07	7.21	8.23	8.45		9.45			11.45			55	12.45		
- Grundschule			⟩	⟩	⟩	⟩	⟩		⟩			⟩		11.55	56	⟩		
- Kirche	5.41	6.47	7.09	7.09	7.23	8.25	8.47	8.47	9.47	10.47	10.47	11.47		56	11.57	12.47	12.47	
- Kengen Schneider	⟩	⟩	⟩	⟩	⟩	⟩	⟩	⟩	⟩	⟩	⟩	⟩		12.00	⟩	⟩	⟩	
- Kengen Arden	⟩	⟩	⟩	⟩	⟩	⟩	⟩	⟩	⟩	⟩	⟩	⟩		02	⟩	⟩	⟩	
- Kengen Brauers	⟩	⟩	⟩	⟩	⟩	⟩	⟩	⟩	⟩	⟩	⟩	⟩		07	⟩	⟩	⟩	
- Kengen Velroyenhof	⟩	⟩	⟩	⟩	⟩	⟩	⟩	⟩	⟩	⟩	⟩	⟩		12	⟩	⟩	⟩	
- Finkenberg	⟩	⟩	⟩	⟩	⟩	⟩	⟩	⟩	⟩	⟩	⟩	⟩		13	⟩	⟩	⟩	
- Vennekelshof	⟩	⟩	⟩	⟩	⟩	⟩	⟩	⟩	⟩	⟩	⟩	⟩		14	⟩	⟩	⟩	
- Schüttenhof	⟩	⟩	⟩	⟩	⟩	⟩	⟩	⟩	⟩	⟩	⟩	⟩		15	⟩	⟩	⟩	
- Saelhuysen Maibaumplatz	⟩	⟩	⟩	⟩	⟩	⟩	⟩	⟩	⟩	⟩	⟩	⟩		12.17	⟩	⟩	⟩	
- Sparkasse	5.42	6.48	7.10	7.10	7.24	8.26	8.48	8.48	9.48	10.48	10.48	11.48			11.58		12.48	
- Bergdahlsweg	43	49	11	11	25	27	49	49	49	49	49	49			59		49	
- Rheurdter Straße	5.44	6.50	7.12	7.12	7.26	8.28	8.50	8.50	9.50	10.50	10.50	11.50			12.00		12.50	
- Schaephuysen Friedhof	⟩	⟩	⟩	⟩	⟩	⟩	⟩	⟩	⟩	⟩	⟩	⟩			02	⟩	⟩	
- Schaephuysen Friedhof	⟩	⟩	⟩	⟩	⟩	⟩	⟩	⟩	⟩	⟩	⟩	⟩		12.19	12.05	⟩	⟩	
- Lind	⟩	⟩	⟩	⟩	⟩	⟩	⟩	⟩	⟩	⟩	⟩	⟩		21	⟩	⟩	⟩	
- Leursdyk	⟩	⟩	⟩	⟩	⟩	⟩	⟩	⟩	⟩	⟩	⟩	⟩		22	⟩	⟩	⟩	
- Wolfsbergweg	⟩	⟩	⟩	⟩	⟩	⟩	⟩	⟩	⟩	⟩	⟩	⟩		26	⟩	⟩	⟩	
- Neufeld	⟩	⟩	⟩	⟩	⟩	⟩	⟩	⟩	⟩	⟩	⟩	⟩		12.27	⟩	⟩	⟩	

- Schaephuysen Kirche 🚗	5.47	6.53	6.53	7.15	7.15	7.29	8.31	8.53	8.53	9.53	10.53	10.53	11.53			12.06	12.53	
- Schaephuysen Bf	48	54	⟩	16	⟩	30	32	54	54	54	54	⟩	54			⟩	54	
Neukirchen-Vluyn Leyenburg	50	56	⟩	18	⟩	32	34	56	56	56	56	⟩	56			⟩	56	
- Vluyner Hof	5.51	6.57	⟩	7.19	⟩	7.33	8.35	8.57	8.57	9.57	10.57	⟩	11.57		12.28	⟩	12.57	
- Littardweg	⟩	⟩	6.56	⟩	7.18	⟩	⟩	⟩	⟩	⟩	⟩	10.56	⟩		⟩	12.09	⟩	
- Vluyn Gasthaus Zur Linde	⟩	⟩	58	⟩	20	⟩	⟩	⟩	⟩	⟩	⟩	58	⟩		⟩	11	⟩	
- Rayener Straße	⟩	⟩	59	⟩	21	⟩	⟩	⟩	⟩	⟩	⟩	59	⟩		⟩	12	⟩	
- Vutz	⟩	⟩	7.01	⟩	7.23	⟩	⟩	⟩	⟩	⟩	⟩	11.01	⟩		⟩	12.14	⟩	
- Vluyn Vluyner Platz 🚗	⟩	⟩	⟩	⟩	⟩	7.34	8.36	⟩	⟩	⟩	⟩	⟩	⟩		⟩	⟩	⟩	
- Schulzentrum	⟩	⟩	⟩	⟩	⟩	7.39	8.41	⟩	⟩	⟩	⟩	⟩	⟩		⟩	⟩	⟩	
- Vluyner Südring	5.52	6.58	7.02	7.20	7.24			8.58	8.58	9.58	10.58	11.02	11.58	12.02	12.29	12.15	12.58	13.02
- Pastoratstraße			03		25							03		03				03
- Ricarda-Huch-Straße			04		26							04		04				04
- Stratmannsweg			06		28							06		06				06
- Roosenstraße			07		29							07		07				07
- Dicksche Heide			08		30							08		08				08
- Neukirchen Rathaus			10		32							10		10				10
- Neukirchen Sparkasse			12		34							12		12				12
- Herkweg			13		35							13		13				13
Moers Hülsdonk Überführung			14		36							14		14				14
- Venloer Straße			15		37							15		15				15
- Parsickstraße			16		38							16		16				16
- Walpurgisstraße			17		39							17		17				17
- Steinschen			18		40							18		18				18
- Rathaus			20		42							20		20				20
- Königlicher Hof			22		44							22		22				22
- Augustastr.			24		46							24		24				24
- Moers Bahnhof 🚗			7.26		7.48							11.26		12.26				13.26

33 = nur an Schultagen, nicht Rosenmontag 95 = nur an schulfreien Tagen, auch Rosenmontag

T = TaxiBus - nur nach Voranmeldung 30 Min. vor Abfahrt; Tel. 0 28 41/88 22 444 (tägl. v. 6.30 - 22.30 Uhr)

Heiligabend und Silvester wird nach dem Samstagsfahrplan gefahren

7

montags bis freitags

Haltestellen	Abfahrtszeiten																				
	33 T	33	33	33 T	33	33	95	33	33	33	33	95	33	b2	33	95	33
K.-L. Neues Rathaus							13.29	13.36			14.33	15.27	15.27		16.00	16.27		17.27	18.27
- Prinzenplatz							31	38			35	29	29		02	29		29	29
- Gymnasium							33	40			37	31	31		04	31		31	31
- Konradstraße							33	40			37	31	31		04	31		31	31
- Sporthalle							34	41			38	32	32		05	32		32	32
- Eyller-/Ferdinantenstraße							35	42			39	33	33		06	33		33	33
- Bahnhofstraße							36	43			40	34	34		07	34		34	34
- Lange Straße							36	43			40	34	34		07	34		34	34
- Bürgerm.-Schmelzing-Str.							37	44			41	35	35		08	35		35	35
- St.-Bernhard-Hospital							38	45			42	36	36		09	36		36	36
- Landwehrweg							39	46			43	37	37		10	37		37	37
- Monterkamp							40	47			44	38	38		11	38		38	38
- Mittelstraße							41	48			45	39	39		12	39		39	39
- Dachsberger Weg							42	49			46	40	40		13	40		40	40
Rheurdt Sassenrath							45	52			49	43	43		16	43		43	43
- Holzhauer		12.55				13.44	13.47	13.54			14.51	45	15.45		16.18	16.45		17.45	18.45
- Grundschule	12.55	56		13.43	13.44	45						46							
- Kirche	56	12.57	13.05	44	13.45	13.46	13.49	13.56	14.06	14.47	14.53	15.47	15.47	16.04	16.20	16.47	16.47	17.47	18.47
- Kengen Schneider	13.00			48															
- Kengen Arden	02			50															
- Kengen Brauers	07			55															
- Kengen Velroyenhof	12			14.00															
- Finkenberg	13			01															
- Vennekelshof	14			02															
- Schüttenhof	15			03															
- Saelhuysen Maibaumplatz	13.17			14.05															
- Sparkasse		12.58	13.06		13.46	13.47	13.50	13.57	14.07	14.48		15.48	15.48	16.05	16.21	16.48	16.48	17.48	18.48
- Bergdahlsweg		59	07		47	48	51	58	08	49		49	49	06	22	49	49	49	49
- Rheurdter Straße		13.00	13.08		48	13.49	13.52	13.59	14.09	14.50		15.50	15.50	16.07	16.23	16.50	16.50	17.50	18.50
- Schaephuysen Friedhof		02			50														
- Schaephuysen Friedhof	13.19	13.05			53														
- Lind	21				55														
- Leursdyk	22				56														
- Wolfsbergweg	26				14.00														
- Neufeld	13.27				14.01														

- Schaephuysen Kirche 🚗			13.06	13.11				13.52	13.55	14.02	14.12	14.53		15.53	15.53	16.10	16.26	16.53	16.53	17.53	18.53	
- Schaephuysen Bf									56		13	54		54	54			54	54	54	54	
Neukirchen-Vluyn Leyenburg									58		15	56		56	56			56	56	56	56	
- Vluyner Hof	13.28					14.02			13.59		14.16	14.57		15.57	15.57			16.57	16.57	17.57	18.57	
- Littardweg			13.09					13.55		14.05												
- Vluyn Gasthaus Zur Linde			11					57		07												
- Rayener Straße			12					58		08												
- Vutz			13.14					14.00		14.10												
- Vluyn Vluyner Platz 🚗											14.17											
- Schulzentrum																						
- Vluyner Südring	13.29		13.15			14.03		14.01	14.00	14.11		14.58		15.58	15.58			16.58	16.58	17.58	18.58	
- Pastoratstraße																						
- Ricarda-Huch-Straße																						
- Stratmannsweg																						
- Roosenstraße																						
- Dicksche Heide																						
- Neukirchen Rathaus																						
- Neukirchen Sparkasse																						
- Herkweg																						
Moers Hülsdonk Überführung																						
- Venloer Straße																						
- Parsickstraße																						
- Walpurgisstraße																						
- Steinschen																						
- Rathaus																						
- Königlicher Hof																						
- Augustastr.																						
- Moers Bahnhof 🚗																						

33 = nur an Schultagen, nicht Rosenmontag 95 = nur an schulfreien Tagen, auch Rosenmontag b2 = nur montags bis donnerstags an Schultagen
T = TaxiBus - nur nach Voranmeldung 30 Min. vor Abfahrt; Tel. 0 28 41/88 22 444 (tägl. v. 6.30 - 22.30 Uhr)
Heiligabend und Silvester wird nach dem Samstagsfahrplan gefahren

7

montags bis freitags

samstags

sonn- und feiertags

Kamp-Lintfort - Rheurdt - Neukirchen-Vluyn - Moers

Haltestellen	Abfahrtszeiten																			
	95		33 T	95 T					58	58	58	51 T	T		T	T	T	T		
K.-L. Neues Rathaus		19.27			6.27	7.27		15.27		17.28										
- Prinzenplatz		29			29	29		29		30										
- Gymnasium		31			31	31		31		32										
- Konradstraße		31			31	31		31		32										
- Sporthalle		32			32	32		32		33										
- Eyller-/Ferdinantenstraße		33			33	33		33		34										
- Bahnhofstraße		34			34	34		34		35										
- Lange Straße		34			34	34	alle	34		35										
- Bürgerm.-Schmelzing-Str.		35			35	35	120	35		36										
- St.-Bernhard-Hospital		36			36	36	Min.	36		37								16.50		
- Landwehrweg		37			37	37		37		38								51		
- Monterkamp		38			38	38		38		39								52		
- Mittelstraße		39			39	39		39		40								53		
- Dachsberger Weg		40			40	40		40		41								54		
Rheurdt Sassenrath		43			43	43		43		44								56		
- Holzhauer		19.45			6.45	7.45		15.45		17.46			8.58		14.58		16.58		18.58	
- Grundschule		⟩			⟩	⟩		⟩		⟩			⟩		⟩		⟩		⟩	
- Kirche	18.47	19.47			6.47	7.47		15.47	16.47	17.48	18.47	19.47	9.00		15.00		17.00		19.00	
- Kengen Schneider	⟩	⟩			⟩	⟩		⟩	⟩	⟩	⟩	⟩	⟩		⟩		⟩		⟩	
- Kengen Arden	⟩	⟩			⟩	⟩		⟩	⟩	⟩	⟩	⟩	⟩		⟩		⟩		⟩	
- Kengen Brauers	⟩	⟩			⟩	⟩		⟩	⟩	⟩	⟩	⟩	⟩		⟩		⟩		⟩	
- Kengen Velroyenhof	⟩	⟩			⟩	⟩		⟩	⟩	⟩	⟩	⟩	⟩		⟩		⟩		⟩	
- Finkenberg	⟩	⟩			⟩	⟩		⟩	⟩	⟩	⟩	⟩	⟩		⟩		⟩		⟩	
- Vennekelshof	⟩	⟩			⟩	⟩		⟩	⟩	⟩	⟩	⟩	⟩	alle	⟩		⟩		⟩	
- Schüttenhof	⟩	⟩			⟩	⟩	alle	⟩	⟩	⟩	⟩	⟩	⟩	120	⟩		⟩		⟩	
- Saelhuysen Maibaumplatz	⟩	⟩			⟩	⟩	60	⟩	⟩	⟩	⟩	⟩	⟩	Min.	⟩		⟩		⟩	
- Sparkasse	18.48	19.48			6.48	7.48	Min.	15.48	16.48	17.49	18.48	19.48	9.01		15.01		17.01		19.01	
- Bergdahlsweg	49	49			49	49		49	49	50	49	49	02		02		02		02	
- Rheurdter Straße	18.50	19.50			6.50	7.50		15.50	16.50	17.51	18.50	19.50	9.03		15.03		17.03		19.03	
- Schaephuysen Friedhof	⟩	⟩			⟩	⟩		⟩	⟩	⟩	⟩	⟩	⟩		⟩		⟩		⟩	
- Schaephuysen Friedhof	⟩	⟩			⟩	⟩		⟩	⟩	⟩	⟩	⟩	⟩		⟩		⟩		⟩	
- Lind	⟩	⟩			⟩	⟩		⟩	⟩	⟩	⟩	⟩	⟩		⟩		⟩		⟩	
- Leursdyk	⟩	⟩			⟩	⟩		⟩	⟩	⟩	⟩	⟩	⟩		⟩		⟩		⟩	
- Wolfsbergweg	⟩	⟩			⟩	⟩		⟩	⟩	⟩	⟩	⟩	⟩		⟩		⟩		⟩	
- Neufeld	⟩	⟩			⟩	⟩		⟩	⟩	⟩	⟩	⟩	⟩		⟩		⟩		⟩	

7

- Schaephuysen Kirche	**18**.53	**19**.53			**6**.53	**7**.53		**15**.53	**16**.53	**17**.54	**18**.53	**19**.53	**9**.06		**15**.06	**17**.06	**19**.06
- Schaephuysen Bf	54	54			54	54		54	54	55	54	54	07		07	07	07
Neukirchen-Vluyn Leyenburg	56	56			56	56		56	56	57	56	56	09		09	09	09
- Vluyner Hof	**18**.57	**19**.57			**6**.57	**7**.57		**15**.57	**16**.57	**17**.58	**18**.57	**19**.57	**9**.10	alle	**15**.10	**17**.10	**19**.10
- Littardweg							alle							120			
- Vluyn Gasthaus Zur Linde							60							Min.			
- Rayener Straße							Min.										
- Vutz																	
- Vluyn Vluyner Platz												**19**.58	**9**.11		**15**.11	**17**.11	**19**.11
- Schulzentrum																	
- Vluyner Südring	**18**.58	**19**.58	**23**.01	**23**.02	**6**.58	**7**.58		**15**.58	**16**.58	**17**.59	**18**.58						
- Pastoratstraße			02	03													
- Ricarda-Huch-Straße			03	04													
- Stratmannsweg			05	06													
- Roosenstraße			06	07													
- Dicksche Heide			07	08													
- Neukirchen Rathaus			09	10													
- Neukirchen Sparkasse			11	12													
- Herkweg			12	13													
Moers Hülsdonk Überführung			13	14													
- Venloer Straße			14	15													
- Parsickstraße			15	16													
- Walpurgisstraße			16	17													
- Steinschen			17	18													
- Rathaus			19	20													
- Königlicher Hof			21	22													
- Augustastr.			23	24													
- Moers Bahnhof			**23**.25	**23**.25													

33 = nur an Schultagen, nicht Rosenmontag 51 = nicht 24.12. und 31.12. 58 = nicht 24.12. 95 = nur an schulfreien Tagen, auch Rosenmontag
T = TaxiBus - nur nach Voranmeldung 30 Min. vor Abfahrt; Tel. 0 28 41/88 22 444 (tägl. v. 6.30 - 22.30 Uhr)
Heiligabend und Silvester wird nach dem Samstagsfahrplan gefahren

Moers - Neukirchen-Vluyn
Rheurdt - Kamp-Lintfort

7 montags bis freitags

Haltestellen	Abfahrtszeiten																		
	33		33	95	33	33	33 T	95	33					33		33	33	95	33
Moers Bahnhof			6.35		7.30												13.35		
- Augustastr.			37		32												37		
- Königlicher Hof			40		35												40		
- Rathaus			42		37												42		
- Steinschen			43		38												43		
- Walpurgisstraße			44		39												44		
- Parsickstraße			45		40												45		
- Venloer Straße			46		41												46		
- Hülsdonk Überführung			47		42												47		
Neukirchen-Vluyn Herkweg			48		43												48		
- Neukirchen Sparkasse			49		44												49		
- Neukirchen Rathaus			50		45												50		
- Dicksche Heide			51		46												51		
- Roosenstraße			52		47												52		
- Stratmannsweg			53		48												53		
- Ricarda-Huch-Straße			54		49												54		
- Pastoratstraße			55		50												55		
- Vluyner Südring			56	6.59	51	7.48		7.59		8.59	9.59	10.59	11.59		12.59		56	13.59	
- Vutz			57		52												57		
- Rayener Straße			58		53												58		
- Vluyn Gasthaus Zur Linde			7.00		55												14.00		
- Littardweg			7.02		7.57												14.02		
- Schulzentrum														12.41		13.26			14.26
- Vluyn Vluyner Platz		6.56							8.21					46		31			31
- Vluyner Hof		6.57		7.01		7.50		8.01	8.22	9.01	10.01	11.01	12.01	12.47	13.01	13.32		14.01	14.32
Rheurdt Neufeld						51													
- Wolfsbergweg						52													
- Leursdyk						56													
- Lind						57													
- Schaephuysen Friedhof						8.00													
- Schaephuysen Friedhof						8.03													
Neukirchen-Vluyn Leyenburg		6.58		7.02				8.02	8.23	9.02	10.02	11.02	12.02	12.48	13.02	13.33		14.02	14.33
Rheurdt Schaephuysen Bf		7.00		04				04	25	04	04	04	04	50	04	35		04	35
- Schaephuysen Kirche	6.31	01	7.05	05	8.00			05	26	05	05	05	05	51	05	36	14.05	05	36
- Rheurdter Straße	6.34	7.04	7.08	7.08	8.03	8.04		8.08	8.29	9.08	10.08	11.08	12.08	12.54	13.08	13.39	14.08	14.08	14.39

- Bergdahlsweg	6.35	7.05	7.09	7.09	8.04	8.05		8.09	8.30	9.09	10.09	11.09	12.09	12.55	13.09	13.40	14.09	14.09	14.40		
- Sparkasse	6.36	7.06	7.10	7.10	8.05	8.06		8.10	8.31	9.10	10.10	11.10	12.10	12.56	13.10	13.41	14.10	14.10	14.41		
- Saelhuysen Maibaumplatz	\	\	\	\	\	\	7.48	\	\	\	\	\	\	\	\	\	\	\	\		
- Schüttenhof	\	\	\	\	\	\	50	\	\	\	\	\	\	\	\	\	\	\	\		
- Vennekelshof	\	\	\	\	\	\	51	\	\	\	\	\	\	\	\	\	\	\	\		
- Finkenberg	\	\	\	\	\	\	52	\	\	\	\	\	\	\	\	\	\	\	\		
- Kengen Velroyenhof	\	\	\	\	\	\	53	\	\	\	\	\	\	\	\	\	\	\	\		
- Kengen Brauers	\	\	\	\	\	\	58	\	\	\	\	\	\	\	\	\	\	\	\		
- Kengen Arden	\	\	\	\	\	\	8.03	\	\	\	\	\	\	\	\	\	\	\	\		
- Kengen Schneider	\	\	\	\	\	\	05	\	\	\	\	\	\	\	\	\	\	\	\		
- Kirche 🚗	6.37	7.07	7.11	7.11	8.06	8.07	09	8.11	8.32	9.11	10.11	11.11	12.11	12.57	13.11	13.42	14.11	14.11	14.42		
- Grundschule	\	\	\	\	07	8.08	8.10	\	\	\	\	\	\	\	\	\	\	\	\		
- Holzhauer	\	\	7.13	7.13	08	\	\	8.13	8.34	9.13	\	11.13	\	12.59	13.13	13.44	\	\	14.44		
- Sassenrath	\	\	15	15	10	\	\	15	\	15	\	15	\	\	15	\	\	\	\		
Kamp-Lintfort Dachsberger Weg	\	\	18	18	13	\	\	18	\	18	\	18	\	\	18	\	\	\	\		
- Mittelstraße	\	\	19	19	14	\	\	19	\	19	\	19	\	\	19	\	\	\	\		
- Monterkamp	\	\	20	20	15	\	\	20	\	20	\	20	\	\	20	\	\	\	\		
- Landwehrweg	\	\	21	21	16	\	\	21	\	21	\	21	\	\	21	\	\	\	\		
- St.-Bernhard-Hospital	\	\	22	22	17	\	\	22	\	22	\	22	\	\	22	\	\	\	\		
- Bürgerm.-Schmelzing-Str.	\	\	23	23	18	\	\	23	\	23	\	23	\	\	23	\	\	\	\		
- Lange Straße	\	\	23	23	18	\	\	23	\	23	\	23	\	\	23	\	\	\	\		
- Bahnhofstraße	\	\	24	24	19	\	\	24	\	24	\	24	\	\	24	\	\	\	\		
- Eyller-/Ferdinantenstraße	\	\	25	25	20	\	\	25	\	25	\	25	\	\	25	\	\	\	\		
- Sporthalle	\	\	26	26	21	\	\	26	\	26	\	26	\	\	26	\	\	\	\		
- Konradstraße	\	\	27	27	22	\	\	27	\	27	\	27	\	\	27	\	\	\	\		
- Prinzenplatz 🚗	\	\	30	30	25	\	\	30	\	30	\	30	\	\	30	\	\	\	\		
- Verkehrspavillon	\	\	33	33	28	\	\	33	\	33	\	33	\	\	33	\	\	\	\		
- Neues Rathaus 🚗	\	\	7.35	7.35	8.30	\	\	8.35	\	9.35	\	11.35	\	\	13.35	\	\	\	\		

33 = nur an Schultagen, nicht Rosenmontag 95 = nur an schulfreien Tagen, auch Rosenmontag

T = TaxiBus - nur nach Voranmeldung 30 Min. vor Abfahrt; Tel. 0 28 41/88 22 444 (tägl. v. 6.30 - 22.30 Uhr)

Heiligabend und Silvester wird nach dem Samstagsfahrplan gefahren

7

montags bis freitags

Haltestellen	Abfahrtszeiten															
	33	95	b2 42	33	95	33	95	33	95	33	95	33	95			
Moers Bahnhof	14.35			15.35		16.35		17.35		18.35						
- Augustastr.	37			37		37		37		37						
- Königlicher Hof	40			40		40		40		40						
- Rathaus	42			42		42		42		42						
- Steinschen	43			43		43		43		43						
- Walpurgisstraße	44			44		44		44		44						
- Parsickstraße	45			45		45		45		45						
- Venloer Straße	46			46		46		46		46						
- Hülsdonk Überführung	47			47		47		47		47						
Neukirchen-Vluyn Herkweg	48			48		48		48		48						
- Neukirchen Sparkasse	49			49		49		49		49						
- Neukirchen Rathaus	50			50		50		50		50						
- Dicksche Heide	51			51		51		51		51						
- Roosenstraße	52			52		52		52		52						
- Stratmannsweg	53			53		53		53		53						
- Ricarda-Huch-Straße	54			54		54		54		54						
- Pastoratstraße	55			55		55		55		55						
- Vluyner Südring	56	14.59		56	15.59	56	16.59	56	17.59	56	18.59	19.56	20.00			
- Vutz	57	⟩		57	⟩	57	⟩	57	⟩	57	⟩	57	⟩			
- Rayener Straße	58	⟩		58	⟩	58	⟩	58	⟩	58	⟩	58	⟩			
- Vluyn Gasthaus Zur Linde	15.00	⟩		16.00	⟩	17.00	⟩	18.00	⟩	19.00	⟩	20.00	⟩			
- Littardweg	15.02	⟩		16.02	⟩	17.02	⟩	18.02	⟩	19.02	⟩	20.02	⟩			
- Schulzentrum	⟩	⟩	15.37	⟩	⟩	⟩	⟩	⟩	⟩	⟩	⟩	⟩	⟩			
- Vluyn Vluyner Platz	⟩	⟩	42	⟩	⟩	⟩	⟩	⟩	⟩	⟩	⟩	⟩	⟩			
- Vluyner Hof	⟩	15.01	15.43	⟩	16.01	⟩	17.01	⟩	18.01	⟩	19.01	⟩	20.02			
Rheurdt Neufeld	⟩	⟩	⟩	⟩	⟩	⟩	⟩	⟩	⟩	⟩	⟩	⟩	⟩			
- Wolfsbergweg	⟩	⟩	⟩	⟩	⟩	⟩	⟩	⟩	⟩	⟩	⟩	⟩	⟩			
- Leursdyk	⟩	⟩	⟩	⟩	⟩	⟩	⟩	⟩	⟩	⟩	⟩	⟩	⟩			
- Lind	⟩	⟩	⟩	⟩	⟩	⟩	⟩	⟩	⟩	⟩	⟩	⟩	⟩			
- Schaephuysen Friedhof	⟩	⟩	⟩	⟩	⟩	⟩	⟩	⟩	⟩	⟩	⟩	⟩	⟩			
- Schaephuysen Friedhof	⟩	⟩	⟩	⟩	⟩	⟩	⟩	⟩	⟩	⟩	⟩	⟩	⟩			
Neukirchen-Vluyn Leyenburg	⟩	15.02	15.44	⟩	16.02	⟩	17.02	⟩	18.02	⟩	19.02	⟩	20.03			
Rheurdt Schaephuysen Bf	⟩	04	46	⟩	04	⟩	04	⟩	04	⟩	04	⟩	05			
- Schaephuysen Kirche	15.05	05	47	16.05	05	17.05	05	18.05	05	19.05	05	20.05	06			
- Rheurdter Straße	15.08	15.08	15.50	16.08	16.08	17.08	17.08	18.08	18.08	19.08	19.08	20.08	20.09			

Moers - Neukirchen-Vluyn
Rheurdt - Kamp-Lintfort

- Bergdahlsweg	**15**.09	**15**.09	**15**.51	**16**.09	**16**.09	**17**.09	**17**.09	**18**.09	**18**.09	**19**.09	**19**.09	**20**.09	**20**.10
- Sparkasse	**15**.10	**15**.10	**15**.52	**16**.10	**16**.10	**17**.10	**17**.10	**18**.10	**18**.10	**19**.10	**19**.10	**20**.10	**20**.11
- Saelhuysen Maibaumplatz	⟩	⟩	⟩	⟩	⟩	⟩	⟩	⟩	⟩	⟩	⟩	⟩	⟩
- Schüttenhof	⟩	⟩	⟩	⟩	⟩	⟩	⟩	⟩	⟩	⟩	⟩	⟩	⟩
- Vennekelshof	⟩	⟩	⟩	⟩	⟩	⟩	⟩	⟩	⟩	⟩	⟩	⟩	⟩
- Finkenberg	⟩	⟩	⟩	⟩	⟩	⟩	⟩	⟩	⟩	⟩	⟩	⟩	⟩
- Kengen Velroyenhof	⟩	⟩	⟩	⟩	⟩	⟩	⟩	⟩	⟩	⟩	⟩	⟩	⟩
- Kengen Brauers	⟩	⟩	⟩	⟩	⟩	⟩	⟩	⟩	⟩	⟩	⟩	⟩	⟩
- Kengen Arden	⟩	⟩	⟩	⟩	⟩	⟩	⟩	⟩	⟩	⟩	⟩	⟩	⟩
- Kengen Schneider	⟩	⟩	⟩	⟩	⟩	⟩	⟩	⟩	⟩	⟩	⟩	⟩	⟩
- Kirche 🚗	**15**.11	**15**.11	**15**.53	**16**.11	**16**.11	**17**.11	**17**.11	**18**.11	**18**.11	**19**.11	**19**.11	**20**.11	**20**.12
- Grundschule	⟩	⟩	⟩			⟩	⟩			⟩	⟩	⟩	⟩
- Holzhauer	**15**.13	**15**.13	**15**.55			**17**.13	**17**.13			**19**.13	**19**.13	**20**.13	**20**.14
- Sassenrath	15	15								15	15		
Kamp-Lintfort Dachsberger Weg	18	18								18	18		
- Mittelstraße	19	19								19	19		
- Monterkamp	20	20								20	20		
- Landwehrweg	21	21								21	21		
- St.-Bernhard-Hospital	22	22								22	22		
- Bürgerm.-Schmelzing-Str.	23	23								23	23		
- Lange Straße	23	23								23	23		
- Bahnhofstraße	24	24								24	24		
- Eyller-/Ferdinantenstraße	25	25								25	25		
- Sporthalle	26	26								26	26		
- Konradstraße	27	27								27	27		
- Prinzenplatz 🚗	30	30								30	30		
- Verkehrspavillon	33	33								33	33		
- Neues Rathaus 🚗	**15**.35	**15**.35								**19**.35	**19**.35		

33 = nur an Schultagen, nicht Rosenmontag **42** = nicht Rosenmontag **95** = nur an schulfreien Tagen, auch Rosenmontag
b2 = nur montags bis donnerstags an Schultagen
Heiligabend und Silvester wird nach dem Samstagsfahrplan gefahren

7

samstags

sonn- und feiertags

Haltestellen	Abfahrtszeiten													
				58	58	58	T	T	T		T			
Moers Bahnhof														
- Augustastr.														
- Königlicher Hof														
- Rathaus														
- Steinschen														
- Walpurgisstraße														
- Parsickstraße														
- Venloer Straße														
- Hülsdonk Überführung														
Neukirchen-Vluyn Herkweg														
- Neukirchen Sparkasse														
- Neukirchen Rathaus														
- Dicksche Heide														
- Roosenstraße														
- Stratmannsweg														
- Ricarda-Huch-Straße														
- Pastoratstraße														
- Vluyner Südring	6.59		14.59	15.59	16.59	17.59	18.59							
- Vutz														
- Rayener Straße														
- Vluyn Gasthaus Zur Linde														
- Littardweg														
- Schulzentrum														
- Vluyn Vluyner Platz								11.38	13.38	15.38		21.38		
- Vluyner Hof	7.01	alle 60 Min.	15.01	16.01	17.01	18.01	19.01	11.39	13.39	15.39		21.39		
Rheurdt Neufeld														
- Wolfsbergweg														
- Leursdyk											alle 120 Min.			
- Lind														
- Schaephuysen Friedhof														
- Schaephuysen Friedhof														
Neukirchen-Vluyn Leyenburg	7.02		15.02	16.02	17.02	18.02	19.02	11.40	13.40	15.40		21.40		
Rheurdt Schaephuysen Bf	04		04	04	04	04	04	42	42	42		42		
- Schaephuysen Kirche	05		05	05	05	05	05	43	43	43		43		
- Rheurdter Straße	7.08		15.08	16.08	17.08	18.08	19.08	11.46	13.46	15.46		21.46		

- Bergdahlsweg	**7**.09		**15**.09	**16**.09	**17**.09	**18**.09	**19**.09		**11**.47	**13**.47	**15**.47	**21**.47
- Sparkasse	**7**.10		**15**.10	**16**.10	**17**.10	**18**.10	**19**.10		**11**.48	**13**.48	**15**.48	**21**.48
- Saelhuysen Maibaumplatz	⟩		⟩	⟩	⟩	⟩	⟩		⟩	⟩	⟩	⟩
- Schüttenhof	⟩		⟩	⟩	⟩	⟩	⟩		⟩	⟩	⟩	⟩
- Vennekelshof	⟩	alle	⟩	⟩	⟩	⟩	⟩		⟩	⟩	⟩	⟩
- Finkenberg	⟩	60	⟩	⟩	⟩	⟩	⟩		⟩	⟩	alle	⟩
- Kengen Velroyenhof	⟩	Min.	⟩	⟩	⟩	⟩	⟩		⟩	⟩	120	⟩
- Kengen Brauers	⟩		⟩	⟩	⟩	⟩	⟩		⟩	⟩	Min.	⟩
- Kengen Arden	⟩		⟩	⟩	⟩	⟩	⟩		⟩	⟩	⟩	⟩
- Kengen Schneider	⟩		⟩	⟩	⟩	⟩	⟩		⟩	⟩	⟩	⟩
- Kirche 🚗	**7**.11		**15**.11	**16**.11	**17**.11	**18**.11	**19**.11		**11**.49	**13**.49	**15**.49	**21**.49
- Grundschule	⟩		⟩		⟩		⟩		⟩	⟩	⟩	⟩
- Holzhauer	**7**.13		**15**.13		**17**.13		**19**.13		**11**.51	**13**.51	**15**.51	**21**.51
- Sassenrath	15		15		15					53		
Kamp-Lintfort Dachsberger Weg	18		18		18					56		
- Mittelstraße	19		19		19					57		
- Monterkamp	20		20		20					58		
- Landwehrweg	21		21		21					59		
- St.-Bernhard-Hospital	22	alle	22		22					**14**.00		
- Bürgerm.-Schmelzing-Str.	23	120	23		23							
- Lange Straße	23	Min.	23		23							
- Bahnhofstraße	24		24		24							
- Eyller-/Ferdinantenstraße	25		25		25							
- Sporthalle	26		26		26							
- Konradstraße	27		27		27							
- Prinzenplatz 🚗	30		30		30							
- Verkehrspavillon	33		33		33							
- Neues Rathaus 🚗	**7**.35		**15**.35		**17**.35							

58 = nicht 24.12. T = TaxiBus - nur nach Voranmeldung 30 Min. vor Abfahrt; Tel. 0 28 41/88 22 444 (tägl. v. 6.30 - 22.30 Uhr)
Heiligabend und Silvester wird nach dem Samstagsfahrplan gefahren

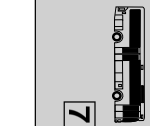

Sonsbeck - Kevelaer und zurück

27

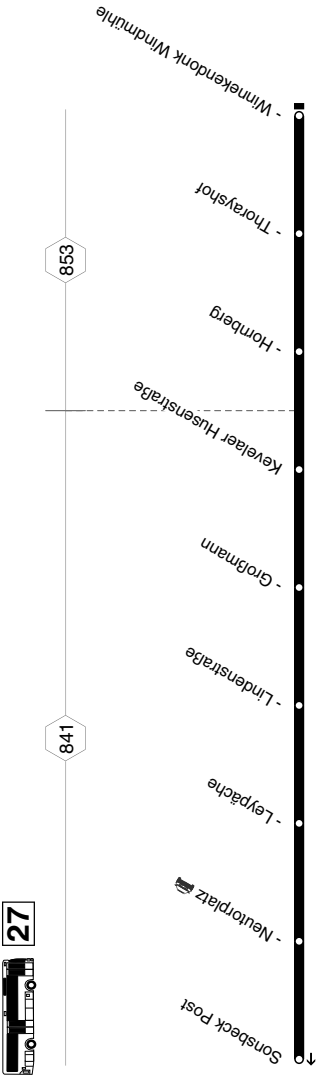

27

montags bis freitags

Haltestellen		Abfahrtszeiten				
		33	33	33	16	16
Sonsbeck Neutorplatz	ab	7.11	13.50	14.36	15.28	16.36
- Leypäche		12	52	38	30	38
- Lindenstraße		13	53	39	31	39
- Großmann		14	54	40	32	40
Kevelaer Hornberg		16	58	44	36	44
- Winnekendonk Windmühle		18	14.00	46	38	46
- Winnekendonk Denkmal		20	03	49	41	49
- Winnekendonk Sportplatz		21	04	50	42	50
- Schravelener Heide		23	06	52	44	52
- Kevelaer Bahnhof	an	7.29	14.12	14.58	15.50	16.58

16 = montags, mittwochs und donnerstags an Schultagen, nicht an Rosenmontag 33 = nur an Schultagen, nicht Rosenmontag

Heiligabend und Silvester wird nach dem Samstagsfahrplan gefahren

27

montags bis freitags

Haltestellen	Abfahrtszeiten		
	33 WW	33	33 WW
Kevelaer Bahnhof	**6**.40	**7**.30	**14**.58
- Krankenhaus	42	32	**15**.00
- Schravelener Heide	46	36	04
- Winnekendonk Denkmal	49	39	07
- Winnekendonk Windmühle	52	41	10
- Hornberg	54	43	12
Sonsbeck Großmann	57	45	15
- Leypäche	**7**.00	47	18
- Neutorplatz	**7**.01	48	**15**.19
- Post		**7**.50	

33 = nur an Schultagen, nicht Rosenmontag WW = Anschluss nach Alpen/Wesel zur Linie 37 Sonsbeck Neutorplatz

Heiligabend und Silvester wird nach dem Samstagsfahrplan gefahren

Neukirchen-Vluyn - Venlo Station (NL) und zurück

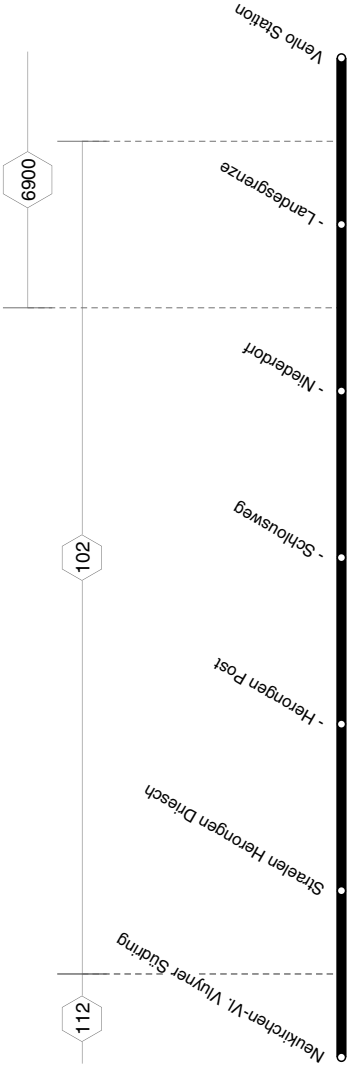

29

29

montags bis freitags | **samstags** →

Haltestellen	Abfahrtszeiten				
Neukirchen-Vl. Vluyner Südring	**9.**12	**11.**12	**15.**12	**11.**12	**14.**12
Straelen Herongen Driesch	34	34	34	34	34
Straelen Herongen Post	35	35	35	35	35
Straelen Schlousweg	36	36	36	36	36
Straelen Niederdorf	37	37	37	37	37
Straelen Landesgrenze	39	39	39	39	39
Venlo Station (Bstg D)	**9.**48	**11.**48	**15.**48	**11.**48	**14.**48

29

montags bis freitags | **samstags**

←

Haltestellen	Abfahrtszeiten				
	D	D	D	D	D
Venlo Station (Bstg D)	**10**.22	**12**.22	**16**.22	**12**.22	**15**.22
Straelen Landesgrenze	30	30	30	30	30
Straelen Niederdorf	32	32	32	32	32
Straelen Schlousweg	33	33	33	33	33
Straelen Herongen Post	34	34	34	34	34
Straelen Herongen Driesch	36	36	36	36	36
Neukirchen-Vl. Vluyner Südring	**10**.59	**12**.59	**16**.59	**12**.59	**15**.59

D = Anschluss nach Duisburg zur Linie 929 am Vluyner Südring

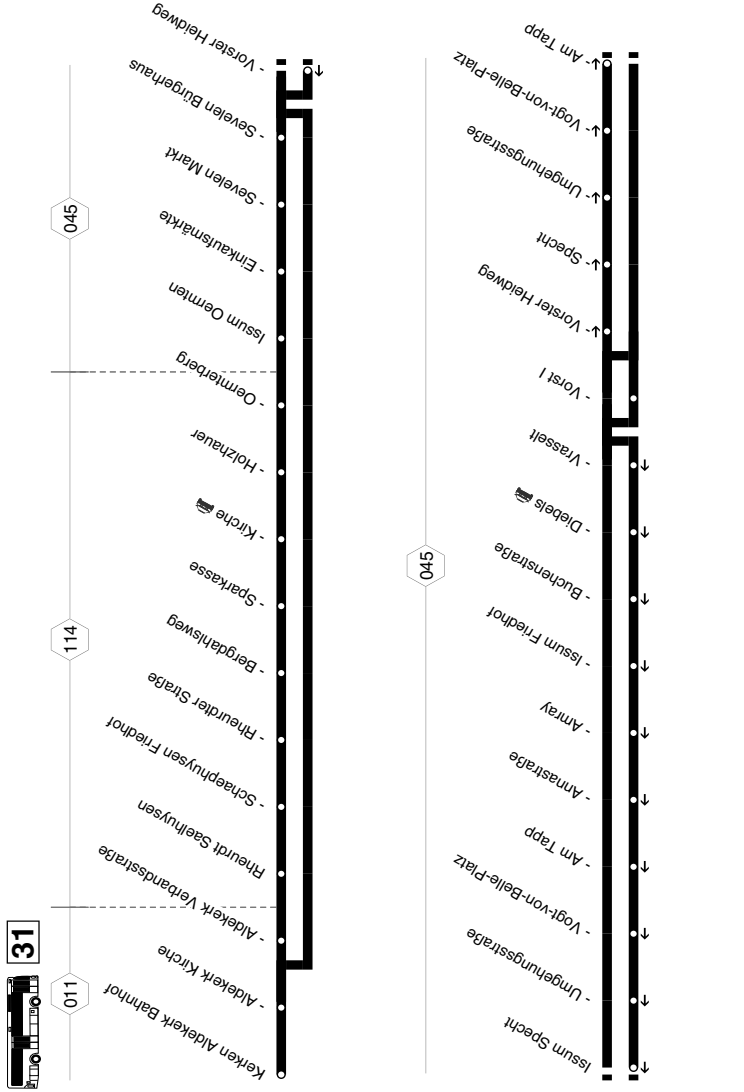
Kerken Aldekerk Bahnhof
- Aldekerk Kirche
- Aldekerk Verbandsstraße
Rheurdt Saelhuysen
- Schaephuysen Friedhof
- Rheurdter Straße
- Bergdahlsweg
- Sparkasse
- Kirche
- Holzhauer
- Oermterberg
Issum Oermten
- Einkaufsmarkte
- Sevelen Markt
- Sevelen Bürgerhaus
- Vorster Heidweg
- Am Tapp
- Vogt-von-Balle-Platz
- Umgehungsstraße
- Specht
- Vorster Heidweg
- Vorst I
- Vasselt
- Diebels
- Buchenstraße
- Issum Friedhof
- Amray
- Annastraße
- Am Tapp
- Vogt-von-Balle-Platz
- Umgehungsstraße
Issum Specht
011
114
045
045
31
31

- Issum Annastraße
- Amray
- Issum Friedhof
- Buchenstraße
- Diebels
- Vrasselt
Geldern Moss
- Angenesch B 58
- Am Pannofen
- Marktweg
- Veiljensweg
- Hartefeld
- Vernum
- Vernumer Straße
- Hartefelder Heideweg
- Moss
045
041
31

- Geldern Bahnhof
- Markt
- Michael-Schule
- Nordwall
- Südwall
- Ostwall
- Rathaus
- Schulzentrum
- Rosengarten
- Bodelschwinghstraße
- Stettiner Straße
- Marktweg
- Am Pannofen
Geldern Angenesch B 58
041

31

montags bis freitags

Haltestellen	Abfahrtszeiten																		
	33			33	T	33		T	T	S25		33	T	33	33	T		33 T	
Kerken Aldekerk Bahnhof				7.03	8.00			10.00	12.00	12.08		12.10	13.00	13.43	13.45	14.00		15.00	
- Aldekerk Kirche				04	01			01	01	12.09		11	01	13.44	46	01		01	
- Aldekerk Verbandsstraße				06	03			03	03	⟩		13	03	⟩	48	03		03	
Rheurdt Saelhuysen				08	05			05	05	⟩		15	05	⟩	50	05		05	
- Schaephuysen Friedhof				10	07			07	07	⟩		17	07	⟩	52	07		07	
- Rheurdter Straße				11	08			08	08	⟩		18	08	⟩	53	08		08	
- Bergdahlsweg				12	09			09	09	⟩		19	09	⟩	54	09		09	
- Sparkasse				13	10			10	10	⟩		20	10	⟩	55	10		10	
- Kirche	6.11	6.37	7.08	14	8.11		8.11	10.11	12.11	⟩		12.11	21	13.11	⟩	56	14.11	14.11	15.11
- Holzhauer	13	39	10	16			13		13	⟩		13	23		⟩	58		13	
- Oermterberg	14	40	11	17			14		14	⟩		14	24		⟩	59		14	
Issum Oermten	17	43	14	20			17		17	⟩		17	27		⟩	14.02		17	
- Einkaufsmärkte	18	44	15	21			18		18	⟩		18	28		⟩	03		18	
- Sevelen Markt	19	6.45	16	7.22		8.21	19		19	⟩		19	29		⟩	04		19	
- Sevelen Bürgerhaus	6.20		17			22	8.20		10.20	⟩		12.20	12.30		⟩	14.05		14.20	
- Vorst I	⟩		7.19			8.24	⟩		⟩	⟩		⟩	⟩		⟩	⟩		⟩	
- Vorster Heidweg	6.22		⟩			⟩	8.22		10.22	⟩		12.19	12.22	12.32		13.54	14.07		14.22	
- Specht	24		⟩			⟩	24		24	⟩		21	24	34		56	09		24	
- Umgehungsstraße	25		⟩			⟩	25		25	⟩		22	25	35		57	10		25	
- Vogt-von-Belle-Platz	28		⟩			⟩	28		28	⟩		25	28	38		14.00	13		28	
- Am Tapp	29		⟩			⟩	29		29	⟩		26	29	39		01	14		29	
- Annastraße	30		⟩			⟩	30		30	⟩		27	30	40		02	15		30	
- Amray	31		⟩			⟩	31		31	⟩		28	31	41		03	16		31	
- Issum Friedhof	32		⟩			⟩	32		32	⟩		29	32	42		04	17		32	
- Buchenstraße	33		⟩			⟩	33		33	⟩		30	33	43		05	18		33	
- Diebels (Bstg 2)	35		⟩			⟩	35		35	⟩		12.32	35	12.45		14.07	14.20		35	
- Vrasselt	6.37		⟩			⟩	8.37		10.37	⟩		⟩	12.37	⟩		⟩	⟩		14.37	
Geldern Veltjensweg	⟩		7.21			8.26	⟩		⟩	⟩		⟩	⟩	⟩		⟩	⟩		⟩	
- Hartefeld	⟩		23			28	⟩		⟩	⟩		⟩	⟩	⟩		⟩	⟩		⟩	
- Vernum	⟩		25			30	⟩		⟩	⟩		⟩	⟩	⟩		⟩	⟩		⟩	
- Vernumer Straße	⟩		27			32	⟩		⟩	⟩		⟩	⟩	⟩		⟩	⟩		⟩	
- Hartefelder Heideweg	⟩		7.28			8.33	⟩		⟩	⟩		⟩	⟩	⟩		⟩	⟩		⟩	
- Möss	6.38		⟩			⟩	8.38		10.38	⟩		⟩	12.38	⟩		⟩	⟩		14.38	
- Aengenesch B 58	39		⟩			⟩	39		39	⟩		⟩	39	⟩		⟩	⟩		39	
- Am Pannofen	6.40		⟩			⟩	8.40		10.40	⟩		⟩	12.40	⟩		⟩	⟩		14.40	

- Marktweg	**6**.41	〉	〉	**8**.41	**10**.41	**12**.41	**14**.41
- Stettiner Straße	42	〉	〉	42	42	42	42
- Bodelschwinghstraße	44	**7**.30	**8**.35	44	44	44	44
- Rosengarten	45	31	36	45	45	45	45
- Schulzentrum	46	32	37	46	46	46	46
- Rathaus	47	33	38	47	47	47	47
- Ostwall	49	35	40	49	49	49	49
- Südwall	51	37	42	51	51	51	51
- Geldern Bahnhof	**6**.52	**7**.38	**8**.43	**8**.52	**10**.52	**12**.52	**14**.52

38 = nur an Schultagen, nicht Rosenmontag **S25** = nur dienstags und freitags an Schultagen

T = TaxiBus - nur nach Voranmeldung 30 Min. vor Abfahrt; Tel. 0 28 41/88 22 444 (tägl. v. 6.30 - 22.30 Uhr)

Heiligabend und Silvester wird nach dem Samstagsfahrplan gefahren

31

montags bis freitags

samstags

Haltestellen	Abfahrtszeiten																	
	pt		pt		T		T	T	T	T	T	T	58 T	58	58 T	58		
Kerken Aldekerk Bahnhof	16.08		16.10		20.00		8.00	10.00	12.00	14.00	16.00		18.00					
- Aldekerk Kirche	16.09		11		01		01	01	01	01	01		01					
- Aldekerk Verbandsstraße	⟩		13		03		03	03	03	03	03		03					
Rheurdt Saelhuysen	⟩		15		05		05	05	05	05	05		05					
- Schaephuysen Friedhof	⟩		17		07		07	07	07	07	07		07					
- Rheurdter Straße	⟩		18		08		08	08	08	08	08		08					
- Bergdahlsweg	⟩		19		09		09	09	09	09	09		09					
- Sparkasse	⟩		20		10		10	10	10	10	10		10					
- Kirche	⟩	16.11	21	18.11	20.11	6.11	8.11	8.11	10.11	12.11	12.11	14.11	14.11	16.11	16.11	18.11	18.11	
- Holzhauer	⟩	13	23	13		13		13		13		13		13		13		
- Oermterberg	⟩	14	24	14		14		14		14		14		14		14		
Issum Oermten	⟩	17	27	17		17		17		17		17		17		17		
- Einkaufsmärkte	⟩	18	28	18		18		18		18		18		18		18		
- Sevelen Markt	⟩	19	29	19		19		19		19		19		19		19		
- Sevelen Bürgerhaus	⟩	16.20	16.30	18.20		6.20		8.20		10.20		12.20		14.20		16.20		18.20
- Vorst I	⟩	⟩	⟩	⟩		⟩		⟩		⟩		⟩		⟩		⟩		⟩
- Vorster Heidweg	16.19	16.22	16.32	18.22		6.22		8.22		10.22		12.22		14.22		16.22		18.22
- Specht	21	24	34	24		24		24		24		24		24		24		24
- Umgehungsstraße	22	25	35	25		25		25		25		25		25		25		25
- Vogt-von-Belle-Platz	25	28	38	28		28		28		28		28		28		28		28
- Am Tapp	26	29	39	29		29		29		29		29		29		29		29
- Annastraße	27	30	40	30		30		30		30		30		30		30		30
- Amray	28	31	41	31		31		31		31		31		31		31		31
- Issum Friedhof	29	32	42	32		32		32		32		32		32		32		32
- Buchenstraße	30	33	43	33		33		33		33		33		33		33		33
- Diebels (Bstg 2)	16.32	35	16.45	35		35		35		35		35		35		35		35
- Vrasselt		16.37		18.37		6.37		8.37		10.37		12.37		14.37		16.37		18.37
Geldern Veltjensweg	⟩	⟩	⟩	⟩		⟩		⟩		⟩		⟩		⟩		⟩		⟩
- Hartefeld	⟩	⟩	⟩	⟩		⟩		⟩		⟩		⟩		⟩		⟩		⟩
- Vernum	⟩	⟩	⟩	⟩		⟩		⟩		⟩		⟩		⟩		⟩		⟩
- Vernumer Straße	⟩	⟩	⟩	⟩		⟩		⟩		⟩		⟩		⟩		⟩		⟩
- Hartefelder Heideweg	⟩	⟩	⟩	⟩		⟩		⟩		⟩		⟩		⟩		⟩		⟩
- Möss		16.38		18.38		6.38		8.38		10.38		12.38		14.38		16.38		18.38
- Aengenesch B 58		39		39		39		39		39		39		39		39		39
- Am Pannofen		16.40		18.40		6.40		8.40		10.40		12.40		14.40		16.40		18.40

- Marktweg	**16**.41	**18**.41	**6**.41	**8**.41	**10**.41	**12**.41	**14**.41	**16**.41	**18**.41
- Stettiner Straße	42	42	42	42	42	42	42	42	42
- Bodelschwinghstraße	44	44	44	44	44	44	44	44	44
- Rosengarten	45	45	45	45	45	45	45	45	45
- Schulzentrum	46	46	46	46	46	46	46	46	46
- Rathaus	47	47	47	47	47	47	47	47	47
- Ostwall	49	49	49	49	49	49	49	49	49
- Südwall	51	51	51	51	51	51	51	51	51
- Geldern Bahnhof 🚗	**16**.52	**18**.52	**6**.52	**8**.52	**10**.52	**12**.52	**14**.52	**16**.52	**18**.52

58 = nicht 24.12. 01 = nur an Schultagen, nicht dienstags und freitags

T = TaxiBus - nur nach Voranmeldung 30 Min. vor Abfahrt; Tel. 0 28 41/88 22 444 (tägl. v. 6.30 - 22.30 Uhr)

Heiligabend und Silvester wird nach dem Samstagsfahrplan gefahren

31

montags bis freitags

Haltestellen	Abfahrtszeiten																		
	33	33		T		T	33	35	T	33	33		T	33		T		T	
Geldern Bahnhof	6.06			8.06		10.06		12.06	12.06		12.37	13.37	14.06		15.37	16.06		18.06	
- Markt	08			08		08		08	08		39	39	08		39	08		08	
- Michael-Schule	09			09		09		09	09		40	40	09		40	09		09	
- Nordwall	10			10		10		10	10		41	41	10		41	10		10	
- Schulzentrum	12			12		12		12	12		43	43	12		43	12		12	
- Rosengarten	13			13		13		13	13		44	44	13		44	13		13	
- Bodelschwinghstraße	14			14		14		14	14		12.45	13.45	14		15.45	14		14	
- Stettiner Straße	6.16			8.16		10.16		12.16	12.16		⟩	⟩	14.16		⟩	16.16		18.16	
- Hartefelder Heideweg	⟩			⟩		⟩		⟩	⟩		12.47	13.47	⟩		15.47	⟩		⟩	
- Vernumer Straße	⟩			⟩		⟩		⟩	⟩		48	48	⟩		48	⟩		⟩	
- Vernum	⟩			⟩		⟩		⟩	⟩		49	49	⟩		49	⟩		⟩	
- Hartefeld	⟩			⟩		⟩		⟩	⟩		51	51	⟩		51	⟩		⟩	
- Veltjensweg	⟩			⟩		⟩		⟩	⟩		12.53	13.53	⟩		15.53	⟩		⟩	
- Marktweg	6.17			8.17		10.17		12.17	12.17		⟩	⟩	14.17		⟩	16.17		18.17	
- Am Pannofen	18			18		18		18	18		⟩	⟩	18		⟩	18		18	
- Aengenesch B 58	19			19		19		19	19		⟩	⟩	19		⟩	19		19	
- Möss	6.20			8.20		10.20		12.20	12.20		⟩	⟩	14.20		⟩	16.20		18.20	
Issum Vorst I	⟩			⟩		⟩		⟩	⟩		12.54	13.54	⟩		15.54	⟩		⟩	
- Vrasselt	6.21			8.21		10.21		12.21	12.21		⟩	⟩	14.21		⟩	16.21		18.21	
- Diebels (Bstg 1)	23	7.04	7.17	23		23		23	23		⟩	⟩	23		⟩	23		23	
- Buchenstraße	25	06	19	25		25		25	25		⟩	⟩	25		⟩	25		25	
- Issum Friedhof	26	07	20	26		26		26	26		⟩	⟩	26		⟩	26		26	
- Amray	27	08	21	27		27		27	27		⟩	⟩	27		⟩	27		27	
- Annastraße	28	09	22	28		28		28	28		⟩	⟩	28		⟩	28		28	
- Am Tapp	29	10	23	29		29		29	29		⟩	⟩	29		⟩	29		29	
- Vogt-von-Belle-Platz	30	11	24	30		30		30	30		⟩	⟩	30		⟩	30		30	
- Umgehungsstraße	33	14	27	33		33		33	33		⟩	⟩	33		⟩	33		33	
- Specht	35	16	29	35		35		35	35		⟩	⟩	35		⟩	35		35	
- Vorster Heidweg	36	17	7.30	36		36		36	36		⟩	⟩	36		⟩	36		36	
- Sevelen Bürgerhaus	38	19	⟩	38		38		38	38		12.55	13.55	38		15.55	38		38	
- Sevelen Markt	39	20	⟩	39		39		39	39		56	56	39		56	39		39	
- Einkaufsmärkte	40	21	⟩	40		40		40	40		57	57	40		57	40		40	
- Oermten	41	22	⟩	41		41		41	41		58	58	41		58	41		41	
Rheurdt Oermterberg	44	25	⟩	44		44		44	44		13.01	14.01	44		16.01	44		44	
- Holzhauer	6.45	7.26	⟩	8.45		10.45		12.45	12.45		13.02	14.02	14.45		16.02	16.45		18.45	

- Kirche 🚗	6.47	7.28	〉	8.47	8.47	10.47	10.47	12.47	12.47	13.04	14.04	14.47	14.47	16.04	16.47	16.47	18.47	18.47
- Sparkasse		29	〉		48		48		48				48			48		48
- Bergdahlsweg		30	〉		49		49		49				49			49		49
- Rheurdter Straße		31	〉		50		50		50				50			50		50
- Schaephuysen Friedhof		33	〉		52		52		52				52			52		52
- Saelhuysen		35	〉		54		54		54				54			54		54
Kerken Aldekerk Verbandsstraße		37	〉		56		56		56				56			56		56
- Aldekerk Kirche		39	7.40		58		58		58				58			58		58
- Aldekerk Bahnhof		7.40	7.41		8.59		10.59		12.59				14.59			16.59		18.59

38 = nur an Schultagen, nicht Rosenmontag 95 = nur an schulfreien Tagen, auch Rosenmontag

T = TaxiBus - nur nach Voranmeldung 30 Min. vor Abfahrt; Tel. 0 28 41/88 22 444 (tägl. v. 6.30 - 22.30 Uhr)

Heiligabend und Silvester wird nach dem Samstagsfahrplan gefahren

31

mo-fr

samstags

Haltestellen	Abfahrtszeiten									
		T	T	T	T	T	58	58 T	58
Geldern Bahnhof	**20**.06	**6**.06	**8**.06	**10**.06	**12**.06	**14**.06	**16**.06		**18**.06
- Markt	08	08	08	08	08	08	08		08
- Michael-Schule	09	09	09	09	09	09	09		09
- Nordwall	10	10	10	10	10	10	10		10
- Schulzentrum	12	12	12	12	12	12	12		12
- Rosengarten	13	13	13	13	13	13	13		13
- Bodelschwinghstraße	14	14	14	14	14	14	14		14
- Stettiner Straße	**20**.16	**6**.16	**8**.16	**10**.16	**12**.16	**14**.16	**16**.16		**18**.16
- Hartefelder Heideweg	)	)	)	)	)	)	)		)
- Vernumer Straße	)	)	)	)	)	)	)		)
- Vernum	)	)	)	)	)	)	)		)
- Hartefeld	)	)	)	)	)	)	)		)
- Veltjensweg	)	)	)	)	)	)	)		)
- Marktweg	**20**.17	**6**.17	**8**.17	**10**.17	**12**.17	**14**.17	**16**.17		**18**.17
- Am Pannofen	18	18	18	18	18	18	18		18
- Aengenesch B 58	19	19	19	19	19	19	19		19
- Möss	**20**.20	**6**.20	**8**.20	**10**.20	**12**.20	**14**.20	**16**.20		**18**.20
Issum Vorst I	)	)	)	)	)	)	)		)
- Vrasselt	**20**.21	**6**.21	**8**.21	**10**.21	**12**.21	**14**.21	**16**.21		**18**.21
- Diebels (Bstg 1)	23	23	23	23	23	23	23		23
- Buchenstraße	25	25	25	25	25	25	25		25
- Issum Friedhof	26	26	26	26	26	26	26		26
- Amray	27	27	27	27	27	27	27		27
- Annastraße	28	28	28	28	28	28	28		28
- Am Tapp	29	29	29	29	29	29	29		29
- Vogt-von-Belle-Platz	30	30	30	30	30	30	30		30
- Umgehungsstraße	32	33	33	33	33	33	32		32
- Specht	33	35	35	35	35	35	33		33
- Vorster Heidweg	34	36	36	36	36	36	34		34
- Sevelen Bürgerhaus	36	38	38	38	38	38	36		36
- Sevelen Markt	37	39	39	39	39	39	37		37
- Einkaufsmärkte	38	40	40	40	40	40	38		38
- Oermten	39	41	41	41	41	41	39		39
Rheurdt Oermterberg	42	44	44	44	44	44	42		42
- Holzhauer	**20**.43	**6**.45	**8**.45	**10**.45	**12**.45	**14**.45	**16**.43		**18**.43

- Kirche	**20**.45	**6**.47	**6**.47	**8**.47	**8**.47	**10**.47	**10**.47	**12**.47	**12**.47	**14**.47	**14**.47	**16**.45	**16**.47	**18**.45
- Sparkasse			48		48		48		48		48		48	
- Bergdahlsweg			49		49		49		49		49		49	
- Rheurdter Straße			50		50		50		50		50		50	
- Schaephuysen Friedhof			52		52		52		52		52		52	
- Saelhuysen			54		54		54		54		54		54	
Kerken Aldekerk Verbandsstraße			56		56		56		56		56		56	
- Aldekerk Kirche			58		58		58		58		58		58	
- Aldekerk Bahnhof			**6**.59		**8**.59		**10**.59		**12**.59		**14**.59		**16**.59	

58 = nicht 24.12. T = TaxiBus - nur nach Voranmeldung 30 Min. vor Abfahrt; Tel. 0 28 41/88 22 444 (tägl. v. 6.30 - 22.30 Uhr)

Heiligabend und Silvester wird nach dem Samstagsfahrplan gefahren

LOOK BUSREISEN

Moers - Kamp-Lintfort - Issum - Geldern und zurück

32

32


Kamp-Lintfort Hoerstgen Jansen
- Haus Frohnenbruch
Issum Sevelen Kreisbahnhof
- Sevelen Freizeitzentrum
- St. Antonius-Haus
- Sevelen Markt
- Sevelen Bürgerhaus
- Vorster Heidweg
- Specht
- Umgehungsstraße
- Vogt-von-Belle-Platz
- Am Tapp
- Annastraße
- Amray
- Issum Friedhof
- Buchenstraße
- Diebels
022
045
Issum Vrasselt
Geldern Möss
- Aengenesch B 58
- Am Pannofen
- Marktweg
- Lessingstraße
- Fürstenberger Str.
- Rathaus
- Ostwall
- Südwall
- Nordwall
- Michael-Schule
- Markt
- Geldern Bahnhof
- E-dry
- Geschw.-Scholl-Schule
041
045
32

32

montags bis freitags

Haltestellen	Abfahrtszeiten																	
	33	95	33	33	33	33				33	33	33	33	95				
Moers Bahnhof					7.34						13.34		14.34					
- Augustastr.					36						36		36					
- Königlicher Hof					39						39		39					
- Nordring					41						41		41					
- Baerler Straße					42						42		42					
- Bethanien					43						43		43					
- Eurotec					45						45		45					
- Kampstraße					48						48		48					
- Buschstraße					49						49		49					
- Bertastraße					51						51		51					
- Bernsweg					52						52		52					
- Im Meerfeld					53						53		53					
- Repelen Neue Siedlung					54						54		54					
- Repelen Alte Siedlung					55						55		55					
Kamp-Lintfort Restaurant Voss					57						57		57					
- Franzstraße					59						59		59					
- Pestalozzistraße					8.00						14.00		15.00					
- Verkehrspavillon					01						01		01					
- Neues Rathaus	5.03	5.04	6.29	7.03	8.03		9.03	11.03	13.03	13.42	14.03	14.35	03	15.03	17.03	19.03	20.03	21.03
- Prinzenplatz	05	06	31	05			05	05	05	44		37	05	05	05	05	05	05
- Gymnasium	07	08	33	07			07	07	07	46		39	07	07	07	07	07	07
- Walkenriedstraße	08	09	34	08			08	08	08	47		40	08	08	08	08	08	08
- Rest. Baaken	09	10	35	09			09	09	09	48		41	09	09	09	09	09	09
- Kloster Kamp	10	11	36	10			10	10	10	49		42	10	10	10	10	10	10
- Kamperbrück Mitte	12	13	38	12			12	12	12	51		44	12	12	12	12	12	12
- Hoerstgener-/Mühlenstr.	13	14	39	13			13	13	13	52		45	13	13	13	13	13	13
- Braustraße	14	15	40	14			14	14	14	53		46	14	14	14	14	14	14
- Hoerstgen Ricken	15	16	41	15			15	15	15	54		47	15	15	15	15	15	15
- Hoerstgen Jansen	16	17	42	16			16	16	16	55		14.48	16	16	16	16	16	16
- Haus Frohnenbruch	17	18	43	17			17	17	17	56			17	17	17	17	17	17
Issum Sevelen Kreisbahnhof	19	20	45	19			19	19	19	58			19	19	19	19	19	19
- Sevelen Freizeitzentrum	20	21	46	20			20	20	20	59			20	20	20	20	20	20
- St. Antonius-Haus	21	22	47	21			21	21	21	14.00			21	21	21	21	21	21
- Sevelen Markt	22	23	48	22			22	22	22	01			22	22	22	22	22	22
- Sevelen Bürgerhaus	5.23	5.24	6.49	7.23			9.23	11.23	13.23	14.02			15.23	15.23	17.23	19.23	20.23	21.23

- Vorster Heidweg	**5**.25	**5**.26	**6**.51		**7**.25		**9**.25	**11**.25	**13**.25	**14**.04		**15**.25	**15**.25	**17**.25	**19**.25	**20**.25	**21**.25
- Specht	27	28	53		27		27	27	27	06		27	27	27	27	27	27
- Umgehungsstraße	28	29	54		28		28	28	28	07		28	28	28	28	28	28
- Vogt-von-Belle-Platz	31	32	57	**7**.04	31	**8**.02	31	31	31	10		31	31	31	31	31	31
- Am Tapp	32	33	58	05	32	03	32	32	32	11		32	32	32	32	32	32
- Annastraße	33	34	59	06	33	04	33	33	33	12		33	33	33	33	33	33
- Amray	34	35	**7**.00	07	34	05	34	34	34	13		34	34	34	34	34	34
- Issum Friedhof	35	36	01	08	35	06	35	35	35	14		35	35	35	35	35	35
- Buchenstraße	36	37	02	09	36	07	36	36	36	15		36	36	36	36	36	36
- Diebels (Bstg 2)	38	39	04	11	38	09	38	38	38	**14**.17		38	38	38	38	38	38
- Vrasselt	40	41	06	13	40	11	40	40	40			40	40	40	40	40	40
Geldern Möss	41	42	07	14	41	12	41	41	41			41	41	41	41	41	41
- Aengenesch B 58	42	43	08	15	42	13	42	42	42			42	42	42	42	42	42
- Am Pannofen	43	44	09	16	43	14	43	43	43			43	43	43	43	43	43
- Marktweg	**5**.44	**5**.45	**7**.10	17	**7**.44	**8**.15	**9**.44	**11**.44	**13**.44			**15**.44	**15**.44	**17**.44	**19**.44	**20**.44	**21**.44
- Lessingstraße	〉	〉	〉	**7**.19	〉	〉	〉	〉	〉			〉	〉	〉	〉	〉	〉
- Fürstenberger Str.	**5**.45	**5**.46	**7**.11	〉	**7**.45	**8**.16	**9**.45	**11**.45	**13**.45			**15**.45	**15**.45	**17**.45	**19**.45	**20**.45	**21**.45
- Rathaus	47	47	13	**7**.21	47	18	47	47	47			47	47	47	47	47	47
- Ostwall	49	49	15	23	49	20	49	49	49			49	49	49	49	49	49
- Südwall	51	51	17	25	51	22	51	51	51			51	51	51	51	51	51
- Geldern Bahnhof	**5**.52	**5**.52	18	**7**.26	**7**.52	**8**.23	**9**.52	**11**.52	**13**.52			**15**.52	**15**.52	**17**.52	**19**.52	**20**.52	**21**.52
- E-dry			21														
- Geschw.-Scholl-Schule			**7**.24														

33 = nur an Schultagen, nicht Rosenmontag 95 = nur an schulfreien Tagen, auch Rosenmontag

Heiligabend und Silvester wird nach dem Samstagsfahrplan gefahren

32 **mo-fr** **samstags** **sonn- und feiertags** ➔

Haltestellen	Abfahrtszeiten																			
	te	a6					58	58	51	51	59	59								
Moers Bahnhof																				
- Augustastr.																				
- Königlicher Hof																				
- Nordring																				
- Baerler Straße																				
- Bethanien																				
- Eurotec																				
- Kampstraße																				
- Buschstraße																				
- Bertastraße																				
- Bernsweg																				
- Im Meerfeld																				
- Repelen Neue Siedlung																				
- Repelen Alte Siedlung																				
Kamp-Lintfort Restaurant Voss																				
- Franzstraße																				
- Pestalozzistraße																				
- Verkehrspavillon																				
- Neues Rathaus	**23**.03	**23**.03	**5**.04	**7**.03	**9**.03	**11**.03	**13**.03	**15**.03	**17**.04	**19**.04	**21**.04	**23**.04	**7**.04	**9**.04	**10**.04	**11**.04	**12**.04	**13**.04	**14**.04	
- Prinzenplatz	05	05	06	05	05	05	05	05	06	06	06	06	06	06	06	06	06	06	06	
- Gymnasium	07	07	08	07	07	07	07	07	08	08	08	08	08	08	08	08	08	08	08	
- Walkenriedstraße	08	08	09	08	08	08	08	08	09	09	09	09	09	09	09	09	09	09	09	
- Rest. Baaken	09	09	10	09	09	09	09	09	10	10	10	10	10	10	10	10	10	10	10	
- Kloster Kamp	10	10	11	10	10	10	10	10	11	11	11	11	11	11	11	11	11	11	11	
- Kamperbrück Mitte	12	12	13	12	12	12	12	12	13	13	13	13	13	13	13	13	13	13	13	
- Hoerstgener-/Mühlenstr.	13	13	14	13	13	13	13	13	14	14	14	14	14	14	14	14	14	14	14	
- Braustraße	14	14	15	14	14	14	14	14	15	15	15	15	15	15	15	15	15	15	15	
- Hoerstgen Ricken	15	15	16	15	15	15	15	15	16	16	16	16	16	16	16	16	16	16	16	
- Hoerstgen Jansen	16	16	17	16	16	16	16	16	17	17	17	17	17	17	17	17	17	17	17	
- Haus Frohnenbruch	17	17	18	17	17	17	17	17	18	18	18	18	18	18	18	18	18	18	18	
Issum Sevelen Kreisbahnhof	19	19	20	19	19	19	19	19	20	20	20	20	20	20	20	20	20	20	20	
- Sevelen Freizeitzentrum	20	20	21	20	20	20	20	20	21	21	21	21	21	21	21	21	21	21	21	
- St. Antonius-Haus	21	21	22	21	21	21	21	21	22	22	22	22	22	22	22	22	22	22	22	
- Sevelen Markt	22	22	23	22	22	22	22	22	23	23	23	23	23	23	23	23	23	23	23	
- Sevelen Bürgerhaus	**23**.23	**23**.23	**5**.24	**7**.23	**9**.23	**11**.23	**13**.23	**15**.23	**17**.24	**19**.24	**21**.24	**23**.24	**7**.24	**9**.24	**10**.24	**11**.24	**12**.24	**13**.24	**14**.24	

- Vorster Heidweg	**23**.25	**23**.25	**5**.26	**7**.25	**9**.25	**11**.25	**13**.25	**15**.25	**17**.26	**19**.26	**21**.26	**23**.26	**7**.26	**9**.26	**10**.26	**11**.26	**12**.26	**13**.26	**14**.26
- Specht	27	27	28	27	27	27	27	27	28	28	28	28	28	28	28	28	28	28	28
- Umgehungsstraße	28	28	29	28	28	28	28	28	29	29	29	29	29	29	29	29	29	29	29
- Vogt-von-Belle-Platz	31	31	32	31	31	31	31	31	32	32	32	32	32	32	32	32	32	32	32
- Am Tapp	32	32	33	32	32	32	32	32	33	33	33	33	33	33	33	33	33	33	33
- Annastraße	33	33	34	33	33	33	33	33	34	34	34	34	34	34	34	34	34	34	34
- Amray	34	34	35	34	34	34	34	34	35	35	35	35	35	35	35	35	35	35	35
- Issum Friedhof	35	35	36	35	35	35	35	35	36	36	36	36	36	36	36	36	36	36	36
- Buchenstraße	36	36	37	36	36	36	36	36	37	37	37	37	37	37	37	37	37	37	37
- Diebels (Bstg 2)	38	38	39	38	38	38	38	38	39	39	39	39	39	39	39	39	39	39	39
- Vrasselt	40	40	41	40	40	40	40	40	41	41	41	41	41	41	41	41	41	41	41
Geldern Möss	41	41	42	41	41	41	41	41	42	42	42	42	42	42	42	42	42	42	42
- Aengenesch B 58	42	42	43	42	42	42	42	42	43	43	43	43	43	43	43	43	43	43	43
- Am Pannofen	43	43	44	43	43	43	43	43	44	44	44	44	44	44	44	44	44	44	44
- Marktweg	**23**.44	**23**.44	**5**.45	**7**.44	**9**.44	**11**.44	**13**.44	**15**.44	**17**.45	**19**.45	**21**.45	**23**.45	**7**.45	**9**.45	**10**.45	**11**.45	**12**.45	**13**.45	**14**.45
- Lessingstraße	⟩	⟩	⟩	⟩	⟩	⟩	⟩	⟩	⟩	⟩	⟩	⟩	⟩	⟩	⟩	⟩	⟩	⟩	⟩
- Fürstenberger Str.	**23**.45	**23**.45	**5**.46	**7**.45	**9**.45	**11**.45	**13**.45	**15**.45	**17**.46	**19**.46	**21**.46	**23**.46	**7**.46	**9**.46	**10**.46	**11**.46	**12**.46	**13**.46	**14**.46
- Rathaus	47	47	47	47	47	47	47	47	47	47	47	47	47	47	47	47	47	47	47
- Ostwall	49	49	49	49	49	49	49	49	49	49	49	49	49	49	49	49	49	49	49
- Südwall	51	51	51	51	51	51	51	51	51	51	51	51	51	51	51	51	51	51	51
- Geldern Bahnhof	**23**.52	52	**5**.52	**7**.52	**9**.52	**11**.52	**13**.52	**15**.52	**17**.52	**19**.52	**21**.52	52	**7**.52	**9**.52	**10**.52	**11**.52	**12**.52	**13**.52	**14**.52
- E-dry		**23**.55										**23**.55							
- Geschw.-Scholl-Schule																			

51 = nicht 24.12. und 31.12. **56** = nicht 24.12. **59** = nicht 25.12. und 1.1. **66** = nur freitags **16** = nicht freitags

Heiligabend und Silvester wird nach dem Samstagsfahrplan gefahren

32

sonn- und feiertags

Haltestellen	Abfahrtszeiten							
Moers Bahnhof								
- Augustastr.								
- Königlicher Hof								
- Nordring								
- Baerler Straße								
- Bethanien								
- Eurotec								
- Kampstraße								
- Buschstraße								
- Bertastraße								
- Bernsweg								
- Im Meerfeld								
- Repelen Neue Siedlung								
- Repelen Alte Siedlung								
Kamp-Lintfort Restaurant Voss								
- Franzstraße								
- Pestalozzistraße								
- Verkehrspavillon								
- Neues Rathaus	**15**.04	**16**.04	**17**.04	**18**.04	**19**.04	**20**.04	**21**.04	**23**.04
- Prinzenplatz	06	06	06	06	06	06	06	06
- Gymnasium	08	08	08	08	08	08	08	08
- Walkenriedstraße	09	09	09	09	09	09	09	09
- Rest. Baaken	10	10	10	10	10	10	10	10
- Kloster Kamp	11	11	11	11	11	11	11	11
- Kamperbrück Mitte	13	13	13	13	13	13	13	13
- Hoerstgener-/Mühlenstr.	14	14	14	14	14	14	14	14
- Braustraße	15	15	15	15	15	15	15	15
- Hoerstgen Ricken	16	16	16	16	16	16	16	16
- Hoerstgen Jansen	17	17	17	17	17	17	17	17
- Haus Frohnenbruch	18	18	18	18	18	18	18	18
Issum Sevelen Kreisbahnhof	20	20	20	20	20	20	20	20
- Sevelen Freizeitzentrum	21	21	21	21	21	21	21	21
- St. Antonius-Haus	22	22	22	22	22	22	22	22
- Sevelen Markt	23	23	23	23	23	23	23	23
- Sevelen Bürgerhaus	**15**.24	**16**.24	**17**.24	**18**.24	**19**.24	**20**.24	**21**.24	**23**.24

- Vorster Heidweg	**15**.26	**16**.26	**17**.26	**18**.26	**19**.26	**20**.26	**21**.26	**23**.26	
- Specht	28	28	28	28	28	28	28	28	
- Umgehungsstraße	29	29	29	29	29	29	29	29	
- Vogt-von-Belle-Platz	32	32	32	32	32	32	32	32	
- Am Tapp	33	33	33	33	33	33	33	33	
- Annastraße	34	34	34	34	34	34	34	34	
- Amray	35	35	35	35	35	35	35	35	
- Issum Friedhof	36	36	36	36	36	36	36	36	
- Buchenstraße	37	37	37	37	37	37	37	37	
- Diebels (Bstg 2)	39	39	39	39	39	39	39	39	
- Vrasselt	41	41	41	41	41	41	41	41	
Geldern Möss	42	42	42	42	42	42	42	42	
- Aengenesch B 58	43	43	43	43	43	43	43	43	
- Am Pannofen	44	44	44	44	44	44	44	44	
- Marktweg	**15**.45	**16**.45	**17**.45	**18**.45	**19**.45	**20**.45	**21**.45	**23**.45	
- Lessingstraße	⟩	⟩	⟩	⟩	⟩	⟩	⟩	⟩	
- Fürstenberger Str.	**15**.46	**16**.46	**17**.46	**18**.46	**19**.46	**20**.46	**21**.46	**23**.46	
- Rathaus	47	47	47	47	47	47	47	47	
- Ostwall	49	49	49	49	49	49	49	49	
- Südwall	51	51	51	51	51	51	51	51	
- Geldern Bahnhof	**15**.52	**16**.52	**17**.52	**18**.52	**19**.52	**20**.52	**21**.52	**23**.52	
- E-dry									
- Geschw.-Scholl-Schule									

Heiligabend und Silvester wird nach dem Samstagsfahrplan gefahren

32

montags bis freitags

Haltestellen	Abfahrtszeiten																			
	95	33	33	33	33	95			33	33	95	33			95	33	95	33	95	
Geldern Geschw.-Scholl-Schule										12.57										
- E-dry										58										
- Geldern Bahnhof	5.07	5.07		6.57		7.07	9.07	11.07	12.37	13.03	13.07	13.14	15.07	17.07	19.07	19.07	21.07	21.07	22.07	
- Markt	09	09		59		09	09	09	39		09	16	09	09	09	09	09	09	09	
- Michael-Schule	10	10		7.00		10	10	10	40		10	17	10	10	10	10	10	10	10	
- Nordwall	11	11		01		11	11	11	41		11	18	11	11	11	11	11	11	11	
- Rathaus	12	12		02		12	12	12	42		12	19	12	12	12	12	12	12	12	
- Fürstenberger Str.	13	13		03		13	13	13	43		13	20	13	13	13	13	13	13	13	
- Marktweg	14	14		04		14	14	14	44		14	21	14	14	14	14	14	14	14	
- Am Pannofen	15	15		05		15	15	15	45		15	22	15	15	15	15	15	15	15	
- Aengenesch B 58	16	16		06		16	16	16	46		16	23	16	16	16	16	16	16	16	
- Möss	17	17		07		17	17	17	47		17	24	17	17	17	17	17	17	17	
Issum Vrasselt	18	18		08		18	18	18	48		18	25	18	18	18	18	18	18	18	
- Diebels (Bstg 1)	20	20		10		20	20	20	50		20	27	20	20	20	20	20	20	20	
- Buchenstraße	22	22		12		22	22	22	52		22	29	22	22	22	22	22	22	22	
- Issum Friedhof	23	23		13		23	23	23	53		23	30	23	23	23	23	23	23	23	
- Amray	24	24		14		24	24	24	54		24	31	24	24	24	24	24	24	24	
- Annastraße	25	25		15		25	25	25	55		25	32	25	25	25	25	25	25	25	
- Am Tapp	26	26		16		26	26	26	56		26	33	26	26	26	26	26	26	26	
- Vogt-von-Belle-Platz	27	27		17		27	27	27	12.57		27	34	27	27	27	27	27	27	27	
- Umgehungsstraße	29	30		20		30	30	30			30	37	30	30	29	30	29	30	29	
- Specht	30	32		22		32	32	32			32	39	32	32	30	32	30	32	30	
- Vorster Heidweg	31	33		23		33	33	33			33	40	33	33	31	33	31	33	31	
- Sevelen Bürgerhaus	33	35		25		35	35	35			35	42	35	35	33	35	33	35	33	
- Sevelen Markt	34	36		26		36	36	36			36	43	36	36	34	36	34	36	34	
- St. Antonius-Haus	35	37		27		37	37	37			37	44	37	37	35	37	35	37	35	
- Sevelen Freizeitzentrum	36	38		28		38	38	38			38	45	38	38	36	38	36	38	36	
- Sevelen Kreisbahnhof	37	39		29		39	39	39			39	46	39	39	37	39	37	39	37	
Kamp-Lintf. Haus Frohnenbruch	39	41		31	7.34	41	41	41			41	48	41	41	39	41	39	41	39	
- Hoerstgen Jansen	40	42	7.08	32	35	42	42	42			42	49	42	42	40	42	40	42	40	
- Hoerstgen Ricken	41	43	09	33	36	43	43	43			43	50	43	43	41	43	41	43	41	
- Braustraße	42	44	10	34	37	44	44	44			44	51	44	44	42	44	42	44	42	
- Hoerstgener-/Mühlenstr.	43	45	11	35	7.38	45	45	45			45	52	45	45	43	45	43	45	43	
- Kamperbrück Mitte	5.44	5.46	7.12	7.36	〉	7.46	9.46	11.46			13.46	13.53	15.46	17.46	19.44	19.46	21.44	21.46	22.44	
- Zur Linde	〉	〉	〉	〉	7.39	〉	〉	〉			〉	〉	〉	〉	〉	〉	〉	〉	〉	

- Kamperbrück Mitte																				
- Kirchhoffstraße					7.40															
- Mühlenstraße					41															
- Waldfriedhof					42															
- Lessingstraße					7.50															
- Kloster Kamp	5.46	5.48	7.14	7.38		7.48	9.48	11.48		13.48	13.55	15.48	17.48	19.46	19.48	21.46	21.48	22.46		
- Rest. Baaken	47	49	15	39		49	49	49		49	56	49	49	47	49	47	49	47		
- Walkenriedstraße	48	50	16	40		50	50	50		50	57	50	50	48	50	48	50	48		
- Prinzenplatz 🚗	50	52	18	42		52	52	52		52	59	52	52	50	52	50	52	50		
- Neues Rathaus 🚗	5.53	5.55	21	7.45		7.55	9.55	11.55		13.55	14.02	15.55	17.55	19.53	19.55	21.53	21.55	22.53		
- Verkehrspavillon			23								04									
- Pestalozzistraße			25								06									
- Franzstraße			26								07									
- Restaurant Voss			27								08									
Moers Repelen Alte Siedlung			29								10									
- Repelen Neue Siedlung			30								11									
- Im Meerfeld			31								12									
- Bernsweg			32								13									
- Bertastraße			33								14									
- Buschstraße			35								16									
- Kampstraße			36								17									
- Eurotec			37								18									
- Bethanien			39								20									
- Baerler Straße			40								21									
- Nordring			41								22									
- Königlicher Hof			43								24									
- Augustastr.			45								26									
- Moers Bahnhof 🚗			7.47								14.28									

33 = nur an Schultagen, nicht Rosenmontag 95 = nur an schulfreien Tagen, auch Rosenmontag

Heiligabend und Silvester wird nach dem Samstagsfahrplan gefahren

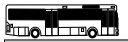

32 **mo-fr** **samstags** **sonn- und feiertags** ←

Haltestellen — Abfahrtszeiten

	33								58	58	51	51	59	59					
Geldern Geschw.-Scholl-Schule																			
- E-dry		4.04											4.04						
- Geldern Bahnhof	22.07	07	5.07	7.07	9.07	11.07	13.07	15.07	17.07	19.07	20.07	22.07	07	8.07	10.07	11.07	12.07	13.07	
- Markt	09	09	09	09	09	09	09	09	09	09	09	09	09	09	09	09	09	09	
- Michael-Schule	10	10	10	10	10	10	10	10	10	10	10	10	10	10	10	10	10	10	
- Nordwall	11	11	11	11	11	11	11	11	11	11	11	11	11	11	11	11	11	11	
- Rathaus	12	12	12	12	12	12	12	12	12	12	12	12	12	12	12	12	12	12	
- Fürstenberger Str.	13	13	13	13	13	13	13	13	13	13	13	13	13	13	13	13	13	13	
- Marktweg	14	14	14	14	14	14	14	14	14	14	14	14	14	14	14	14	14	14	
- Am Pannofen	15	15	15	15	15	15	15	15	15	15	15	15	15	15	15	15	15	15	
- Aengenesch B 58	16	16	16	16	16	16	16	16	16	16	16	16	16	16	16	16	16	16	
- Möss	17	17	17	17	17	17	17	17	17	17	17	17	17	17	17	17	17	17	
Issum Vrasselt	18	18	18	18	18	18	18	18	18	18	18	18	18	18	18	18	18	18	
- Diebels (Bstg 1)	20	20	20	20	20	20	20	20	20	20	20	20	20	20	20	20	20	20	
- Buchenstraße	22	22	22	22	22	22	22	22	22	22	22	22	22	22	22	22	22	22	
- Issum Friedhof	23	23	23	23	23	23	23	23	23	23	23	23	23	23	23	23	23	23	
- Amray	24	24	24	24	24	24	24	24	24	24	24	24	24	24	24	24	24	24	
- Annastraße	25	25	25	25	25	25	25	25	25	25	25	25	25	25	25	25	25	25	
- Am Tapp	26	26	26	26	26	26	26	26	26	26	26	26	26	26	26	26	26	26	
- Vogt-von-Belle-Platz	27	27	27	27	27	27	27	27	27	27	27	27	27	27	27	27	27	27	
- Umgehungsstraße	30	29	29	30	30	30	30	30	29	29	29	29	29	29	29	29	29	29	
- Specht	32	30	30	32	32	32	32	32	30	30	30	30	30	30	30	30	30	30	
- Vorster Heidweg	33	31	31	33	33	33	33	33	31	31	31	31	31	31	31	31	31	31	
- Sevelen Bürgerhaus	35	33	33	35	35	35	35	35	33	33	33	33	33	33	33	33	33	33	
- Sevelen Markt	36	34	34	36	36	36	36	36	34	34	34	34	34	34	34	34	34	34	
- St. Antonius-Haus	37	35	35	37	37	37	37	37	35	35	35	35	35	35	35	35	35	35	
- Sevelen Freizeitzentrum	38	36	36	38	38	38	38	38	36	36	36	36	36	36	36	36	36	36	
- Sevelen Kreisbahnhof	39	37	37	39	39	39	39	39	37	37	37	37	37	37	37	37	37	37	
Kamp-Lintf. Haus Frohnenbruch	41	39	39	41	41	41	41	41	39	39	39	39	39	39	39	39	39	39	
- Hoerstgen Jansen	42	40	40	42	42	42	42	42	40	40	40	40	40	40	40	40	40	40	
- Hoerstgen Ricken	43	41	41	43	43	43	43	43	41	41	41	41	41	41	41	41	41	41	
- Braustraße	44	42	42	44	44	44	44	44	42	42	42	42	42	42	42	42	42	42	
- Hoerstgener-/Mühlenstr.	45	43	43	45	45	45	45	45	43	43	43	43	43	43	43	43	43	43	
- Kamperbrück Mitte	22.46	4.44	5.44	7.46	9.46	11.46	13.46	15.46	17.44	19.44	20.44	22.44	4.44	8.44	10.44	11.44	12.44	13.44	
- Zur Linde	〉	〉	〉	〉	〉	〉	〉	〉	〉	〉	〉	〉	〉	〉	〉	〉	〉	〉	

- Kamperbrück Mitte																		
- Kirchhoffstraße																		
- Mühlenstraße																		
- Waldfriedhof																		
- Lessingstraße																		
- Kloster Kamp	**22**.48	**4**.46	**5**.46	**7**.48	**9**.48	**11**.48	**13**.48	**15**.48	**17**.46	**19**.46	**20**.46	**22**.46	**4**.46	**8**.46	**10**.46	**11**.46	**12**.46	**13**.46
- Rest. Baaken	49	47	47	49	49	49	49	49	47	47	47	47	47	47	47	47	47	47
- Walkenriedstraße	50	48	48	50	50	50	50	50	48	48	48	48	48	48	48	48	48	48
- Prinzenplatz	52	50	50	52	52	52	52	52	50	50	50	50	50	50	50	50	50	50
- Neues Rathaus	**22**.55	**4**.53	**5**.53	**7**.55	**9**.55	**11**.55	**13**.55	**15**.55	**17**.53	**19**.53	**20**.53	**22**.53	**4**.53	**8**.53	**10**.53	**11**.53	**12**.53	**13**.53
- Verkehrspavillon																		
- Pestalozzistraße																		
- Franzstraße																		
- Restaurant Voss																		
Moers Repelen Alte Siedlung																		
- Repelen Neue Siedlung																		
- Im Meerfeld																		
- Bernsweg																		
- Bertastraße																		
- Buschstraße																		
- Kampstraße																		
- Eurotec																		
- Bethanien																		
- Baerler Straße																		
- Nordring																		
- Königlicher Hof																		
- Augustastr.																		
- Moers Bahnhof																		

33 = nur an Schultagen, nicht Rosenmontag **51** = nicht 24.12. und 31.12. **58** = nicht 24.12. **59** = nicht 25.12. und 1.1.
Heiligabend und Silvester wird nach dem Samstagsfahrplan gefahren

32

sonn- und feiertags

Haltestellen	Abfahrtszeiten								
Geldern Geschw.-Scholl-Schule									
- E-dry									
- Geldern Bahnhof	**14**.07	**15**.07	**16**.07	**17**.07	**18**.07	**19**.07	**20**.07	**21**.07	**22**.07
- Markt	09	09	09	09	09	09	09	09	09
- Michael-Schule	10	10	10	10	10	10	10	10	10
- Nordwall	11	11	11	11	11	11	11	11	11
- Rathaus	12	12	12	12	12	12	12	12	12
- Fürstenberger Str.	13	13	13	13	13	13	13	13	13
- Marktweg	14	14	14	14	14	14	14	14	14
- Am Pannofen	15	15	15	15	15	15	15	15	15
- Aengenesch B 58	16	16	16	16	16	16	16	16	16
- Möss	17	17	17	17	17	17	17	17	17
Issum Vrasselt	18	18	18	18	18	18	18	18	18
- Diebels (Bstg 1)	20	20	20	20	20	20	20	20	20
- Buchenstraße	22	22	22	22	22	22	22	22	22
- Issum Friedhof	23	23	23	23	23	23	23	23	23
- Amray	24	24	24	24	24	24	24	24	24
- Annastraße	25	25	25	25	25	25	25	25	25
- Am Tapp	26	26	26	26	26	26	26	26	26
- Vogt-von-Belle-Platz	27	27	27	27	27	27	27	27	27
- Umgehungsstraße	29	29	29	29	29	29	29	29	29
- Specht	30	30	30	30	30	30	30	30	30
- Vorster Heidweg	31	31	31	31	31	31	31	31	31
- Sevelen Bürgerhaus	33	33	33	33	33	33	33	33	33
- Sevelen Markt	34	34	34	34	34	34	34	34	34
- St. Antonius-Haus	35	35	35	35	35	35	35	35	35
- Sevelen Freizeitzentrum	36	36	36	36	36	36	36	36	36
- Sevelen Kreisbahnhof	37	37	37	37	37	37	37	37	37
Kamp-Lintf. Haus Frohnenbruch	39	39	39	39	39	39	39	39	39
- Hoerstgen Jansen	40	40	40	40	40	40	40	40	40
- Hoerstgen Ricken	41	41	41	41	41	41	41	41	41
- Braustraße	42	42	42	42	42	42	42	42	42
- Hoerstgener-/Mühlenstr.	43	43	43	43	43	43	43	43	43
- Kamperbrück Mitte	**14**.44	**15**.44	**16**.44	**17**.44	**18**.44	**19**.44	**20**.44	**21**.44	**22**.44
- Zur Linde	〉	〉	〉	〉	〉	〉	〉	〉	〉

- Kamperbrück Mitte	~	~	~	~	~	~	~	~	~	~	~
- Kirchhoffstraße	~	~	~	~	~	~	~	~	~	~	~
- Mühlenstraße	~	~	~	~	~	~	~	~	~	~	~
- Waldfriedhof	~	~	~	~	~	~	~	~	~	~	~
- Lessingstraße	~	~	~	~	~	~	~	~	~	~	~
- Kloster Kamp	**14**.46	**15**.46	**16**.46	**17**.46	**18**.46	**19**.46	**20**.46	**21**.46	**22**.46		
- Rest. Baaken	47	47	47	47	47	47	47	47	47		
- Walkenriedstraße	48	48	48	48	48	48	48	48	48		
- Prinzenplatz	50	50	50	50	50	50	50	50	50		
- Neues Rathaus	**14**.53	**15**.53	**16**.53	**17**.53	**18**.53	**19**.53	**20**.53	**21**.53	**22**.53		
- Verkehrspavillon											
- Pestalozzistraße											
- Franzstraße											
- Restaurant Voss											
Moers Repelen Alte Siedlung											
- Repelen Neue Siedlung											
- Im Meerfeld											
- Bernsweg											
- Bertastraße											
- Buschstraße											
- Kampstraße											
- Eurotec											
- Bethanien											
- Baerler Straße											
- Nordring											
- Königlicher Hof											
- Augustastr.											
- Moers Bahnhof											

Heiligabend und Silvester wird nach dem Samstagsfahrplan gefahren

Straelen - Aldekerk und zurück

33

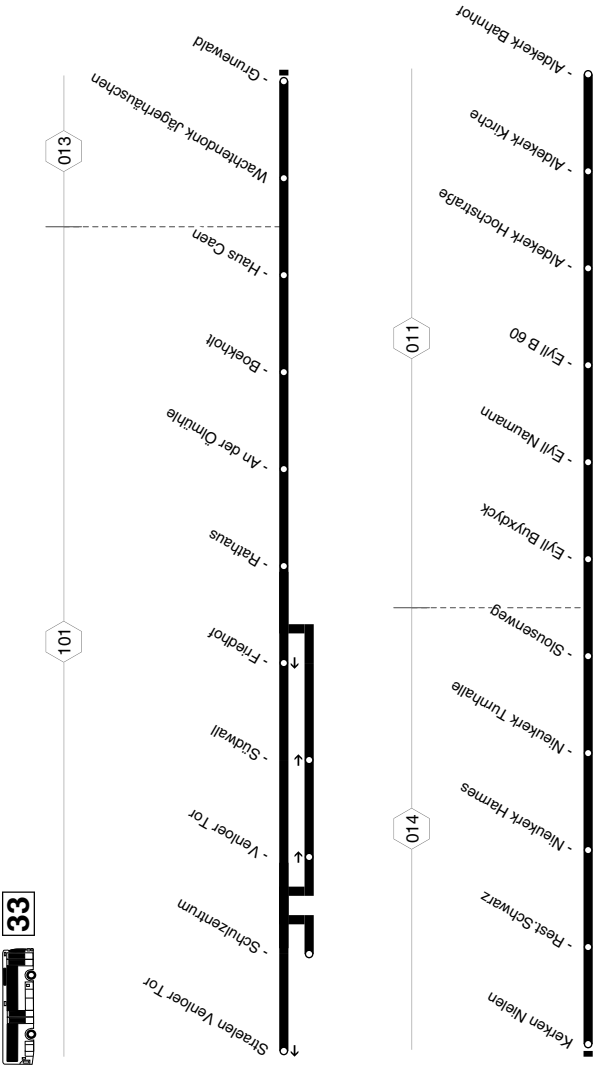

33

33

montags bis freitags

→

Haltestellen	Abfahrtszeiten										
	33				33	33	33	33	95	33	33
Straelen Schulzentrum					**11**.32	**12**.32	**13**.22	**14**.24		**15**.40	**16**.00
- Venloer Tor	**6**.12	**7**.30	**8**.12	**10**.12	33	33	23	25	**14**.42	41	01
- Südwall	13	31	13	13	34	34	24	26	43	42	02
- Rathaus	14	32	14	14	35	35	25	27	44	43	03
- An der Ölmühle	15	33	15	15	36	36	26	28	45	44	04
- Boekholt	16	34	16	16	37	37	27	29	46	45	05
- Haus Caen	18	36	18	18	39	39	29	31	48	47	07
Wachtendonk Jägerhäuschen	19	37	19	19	40	40	30	32	49	48	08
- Grunewald	20	38	20	20	41	41	31	33	50	49	09
Kerken Nielen	21	39	21	21	42	42	32	34	51	50	10
- Rest.Schwarz	23	41	23	23	44	44	34	36	53	52	12
- Nieukerk Harmes	24	42	24	24	45	45	35	37	54	53	13
- Nieukerk Turnhalle	25	43	25	25	46	46	36	38	55	54	14
- Slousenweg	26	44	26	26	47	47	37	39	56	55	15
- Eyll Buyxdyck	27	45	27	27	48	48	38	40	57	56	16
- Eyll Naumann	28	46	28	28	49	49	39	41	58	57	17
- Eyll B 60	29	47	29	29	50	50	40	42	59	58	18
- Aldekerk Hochstraße	31	49	31	31	52	52	42	44	**15**.01	**16**.00	20
- Aldekerk Kirche	32	50	32	32	53	53	43	45	02	01	21
- Aldekerk Bahnhof	**6**.33	**7**.51	**8**.33	**10**.33	**11**.54	**12**.54	**13**.44	**14**.46	**15**.03	**16**.02	**16**.22

33 = nur an Schultagen, nicht Rosenmontag 95 = nur an schulfreien Tagen, auch Rosenmontag

Heiligabend und Silvester wird nach dem Samstagsfahrplan gefahren

33

montags bis freitags

Haltestellen	Abfahrtszeiten						
	33	95			33		19
Kerken Aldekerk Bahnhof	7.01	7.08	9.01	10.35	12.10	14.01	16.10
- Aldekerk Kirche	02	09	02	36	11	02	11
- Aldekerk Hochstraße	03	10	03	37	12	03	12
- Eyll B 60	05	12	05	39	14	05	14
- Eyll Naumann	06	13	06	40	15	06	15
- Eyll Buyxdyck	07	14	07	41	16	07	16
- Slousenweg	08	15	08	42	17	08	17
- Nieukerk Turnhalle	09	16	09	43	18	09	18
- Nieukerk Harmes	10	17	10	44	19	10	19
- Rest.Schwarz	11	18	11	45	20	11	20
- Nielen	13	20	13	47	22	13	22
Wachtendonk Grunewald	14	21	14	48	23	14	23
- Jägerhäuschen	15	22	15	49	24	15	24
Straelen Haus Caen	16	23	16	50	25	16	25
- Boekholt	18	25	18	52	27	18	27
- An der Ölmühle	19	26	19	53	28	19	28
- Rathaus	20	27	20	54	29	20	29
- Friedhof	21	7.28	9.21	10.55	12.30	14.21	16.30
- Schulzentrum	7.24	〉	〉	〉	〉	〉	〉
- Venloer Tor		7.29	9.22	10.56	12.31	14.22	16.31

19 = montags, mittwochs und donnerstags an Schultagen 33 = nur an Schultagen, nicht Rosenmontag 95 = nur an schulfreien Tagen, auch Rosenmontag

Heiligabend und Silvester wird nach dem Samstagsfahrplan gefahren

Straelen-Herongen - Wachtendonk - Aldekerk und zurück

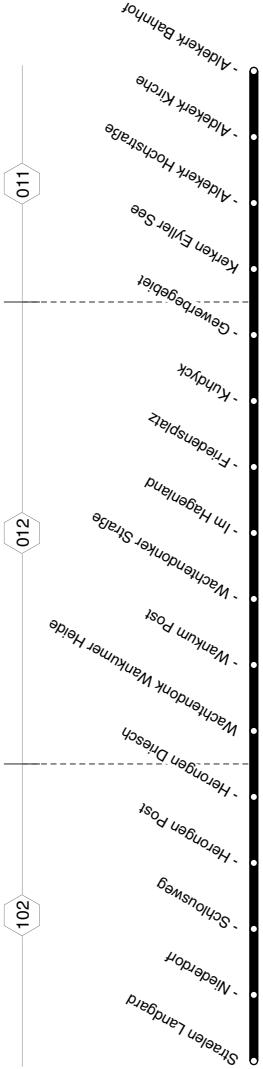

34

montags bis freitags

Haltestellen	Abfahrtszeiten																	
	T	T	95 T	95 T	33	T	T	T	T	T	T	T	T	T	T	T	T	T
Straelen Landgard						8.16	9.16		10.16			14.16	15.16			16.16	17.16	
- Niederdorf						19	19		19			19	19			19	19	
- Schlousweg						20	20		20			20	20			20	20	
- Herongen Post			7.21			21	21		21			21	21			21	21	
- Herongen Driesch			23			23	23		23			23	23			23	23	
Wachtendonk Wankumer Heide			25			25	25		25			25	25			25	25	
- Wankum Post			7.28			8.28	9.28		10.28			14.28	15.28			16.28	17.28	
- Wachtendonker Straße																		
- Im Hagenland																		
- Friedensplatz	5.40	6.40		7.40	7.45			9.40		11.40	13.40			15.40			17.40	18.40
- Kuhdyck	42	42		42	47			42		42	42			42			42	42
- Gewerbegebiet	43	43		43	48			43		43	43			43			43	43
Kerken Eyller See	47	47		47	52			47		47	47			47			47	47
- Aldekerk Hochstraße	49	49		49	54			49		49	49			49			49	49
- Aldekerk Kirche	50	50		50	55			50		50	50			50			50	50
- Aldekerk Bahnhof	5.51	6.51		7.51	7.56			9.51		11.51	13.51			15.51			17.51	18.51

33 = nur an Schultagen, nicht Rosenmontag 95 = nur an schulfreien Tagen, auch Rosenmontag
T = TaxiBus - nur nach Voranmeldung 30 Min. vor Abfahrt; Tel. 0 28 41/88 22 444 (tägl. v. 6.30 - 22.30 Uhr)

Heiligabend und Silvester wird nach dem Samstagsfahrplan gefahren

Straelen-Herongen - Wachtendonk - Aldekerk

34 mo-fr samstags sonn- und feiertags

Haltestellen	Abfahrtszeiten										
	T	T	T		T	58 T	58 T	T		T	
Straelen Landgard		**22**.16									
- Niederdorf		19									
- Schlousweg		20									
- Herongen Post		21									
- Herongen Driesch		23									
Wachtendonk Wankumer Heide		25									
- Wankum Post		28									
- Wachtendonker Straße		30									
- Im Hagenland		31									
- Friedensplatz	**19**.40	32	**7**.40		**15**.40	**17**.40	**19**.40	**11**.40		**19**.40	
- Kuhdyck	42	33	42		42	42	42	42		42	
- Gewerbegebiet	43	34	43	alle	43	43	43	43	alle	43	
Kerken Eyller See	47	38	47	120	47	47	47	47	120	47	
- Aldekerk Hochstraße	49	40	49	Min.	49	49	49	49	Min.	49	
- Aldekerk Kirche	50	41	50		50	50	50	50		50	
- Aldekerk Bahnhof	**19**.51	**22**.42	**7**.51		**15**.51	**17**.51	**19**.51	**11**.51		**19**.51	

58 = nicht 24.12. T = TaxiBus - nur nach Voranmeldung 30 Min. vor Abfahrt; Tel. 0 28 41/88 22 444 (tägl. v. 6.30 - 22.30 Uhr)

Heiligabend und Silvester wird nach dem Samstagsfahrplan gefahren

34

montags bis freitags

Haltestellen	Abfahrtszeiten																	
	T	T	T	T	T	T	33	95 T	33	95 T	95 T	33	T	33	95 T	95 T	33	95 T
Kerken Aldekerk Bahnhof	**5**.15	**7**.08	**8**.08		**10**.08				**12**.08	**12**.08	**13**.08	**13**.08		**14**.08	**14**.08		**16**.08	**16**.08
- Aldekerk Kirche	16	09	09		09				09	09	09	09		09	09		09	09
- Aldekerk Hochstraße	17	10	10		10				10	10	10	10		10	10		10	10
- Eyller See	19	12	12		12				12	12	12	12		12	12		12	12
Wachtendonk Gewerbegebiet	23	16	16		16				16	16	16	16		16	16		16	16
- Kuhdyck	24	17	17		17				17	17	17	17		17	17		17	17
- Friedensplatz	25	**7**.18	**8**.18		**10**.18		**11**.26		18	**12**.18	**13**.18	18		**14**.18	**14**.18		**16**.18	**16**.18
- Im Hagenland	26						27		19			19						
- Wachtendonker Straße	27						28		20			20						
- Wankum Post	29			**9**.30		**10**.30	30	**11**.30	22			22	**13**.30			**15**.30		
- Wankumer Heide	32			33		33	33	33	25			25	33			33		
Straelen Herongen Driesch	34			35		35	35	35	27			27	35			35		
- Herongen Post	35			36		36	36	36	**12**.28			28	36			**15**.36		
- Schlousweg	36			37		37	37	37				29	37					
- Niederdorf	37			38		38	38	38				30	38					
- Landgard	**5**.39			**9**.40		**10**.40	**11**.40	**11**.40				**13**.32	**13**.40					

33 = nur an Schultagen, nicht Rosenmontag 95 = nur an schulfreien Tagen, auch Rosenmontag
T = TaxiBus - nur nach Voranmeldung 30 Min. vor Abfahrt; Tel. 0 28 41/88 22 444 (tägl. v. 6.30 - 22.30 Uhr)

Heiligabend und Silvester wird nach dem Samstagsfahrplan gefahren

34

montags bis freitags | **samstags** | **sonn- und feiertags**

Haltestellen	Abfahrtszeiten																			
	T	T	T	T	T	T	T		T	58 T	58 T	51 T	T		T
Kerken Aldekerk Bahnhof			**18.**08		**19.**08	**20.**08	**8.**08		**14.**08	**16.**08	**18.**08	**20.**08	**12.**08		**20.**08
- Aldekerk Kirche			09		09	09	09		09	09	09	09	09		09
- Aldekerk Hochstraße			10		10	10	10	alle	10	10	10	10	10	alle	10
- Eyller See			12		12	12	12	120	12	12	12	12	12	120	12
Wachtendonk Gewerbegebiet			16		16	16	16	Min.	16	16	16	16	16	Min.	16
- Kuhdyck			17		17	17	17		17	17	17	17	17		17
- Friedensplatz			**18.**18		**19.**18	**20.**18	**8.**18		**14.**18	**16.**18	**18.**18	**20.**18	**12.**18		**20.**18
- Im Hagenland															
- Wachtendonker Straße															
- Wankum Post	**16.**30	**17.**30		**18.**30											
- Wankumer Heide	33	33		33											
Straelen Herongen Driesch	35	35		35											
- Herongen Post	36	36		36											
- Schlousweg	37	37		37											
- Niederdorf	38	38		38											
- Landgard	**16.**40	**17.**40		**18.**40											

51 = nicht 24.12. und 31.12. 58 = nicht 24.12. T = TaxiBus - nur nach Voranmeldung 30 Min. vor Abfahrt; Tel. 0 28 41/88 22 444 (tägl. v. 6.30 - 22.30 Uhr)

Heiligabend und Silvester wird nach dem Samstagsfahrplan gefahren

Informationen zur Linie 35 Geldern – Walbeck
(einige Fahrten von / bis Straelen)

TaxiBus-Bestellung
0 28 41 /
88 22 444
erreichbar von
6.30 - 22.30 h

Die NIAG-Linie 35 fährt von Geldern über Walbeck – Holt – Auwel nach Straelen und zurück. Wegen der geringen Nachfrage ist das Fahrtenangebot mit dem Bus auf den Schüler- u. Berufsverkehr beschränkt. Zu den übrigen Zeiten fahren TaxiBusse. Bitte beachten Sie die Details im Fahrplan. Der Bereich Walbeck-West wird mit 3 Haltestellen erschlossen, sodass z. B. Fahrten zum Freibad möglich sind. Zusätzlich zur Linie 35 verkehrt zwischen Geldern und Walbeck die StadtLinie SL 8 und das AnrufSammelTaxi (AST) Geldern.

Der TaxiBus hat folgende Merkmale:

- In den Zeiten geringerer Nachfrage fahren TaxiBusse als „Ihr Bus auf Anruf“,
- nach Fahrplan – siehe Kennzeichnung „T“
- wenn mindestens 1 Person mitfahren möchte,
- auf normalen Linienwegen,
- zu regulären Preisen des Verkehrsverbundes Rhein-Ruhr (VRR), also ohne „Zuschlag“,
- man zahlt direkt beim Fahrer oder fährt bequem mit dem Monats-, Kombi- oder Mehrfahrtenticket,
- aber nur nach vorheriger telefonischer Anmeldung.

Wie bestellt man den TaxiBus?

- mindestens 30 Minuten vor der gewünschten Abfahrtszeit (siehe Fahrplanseite „TaxiBus - Systembeschreibung“) bei der TaxiBus-Zentrale anrufen
- **Rufnummer: 0 28 41 / 88 22 444**
  täglich erreichbar von 6.30 – 22.30 Uhr.
- Regelmäßige Nutzer des TaxiBusses können eine Daueranmeldung abgeben. Bei Bestellung der Hinfahrt kann gleichzeitig auch die Rückfahrt bestellt werden.
- Die Fahrradmitnahme ist leider nicht möglich.

Viele Infos zu den Linien 35 – 063 und 69 und AST:
www.geldern.de

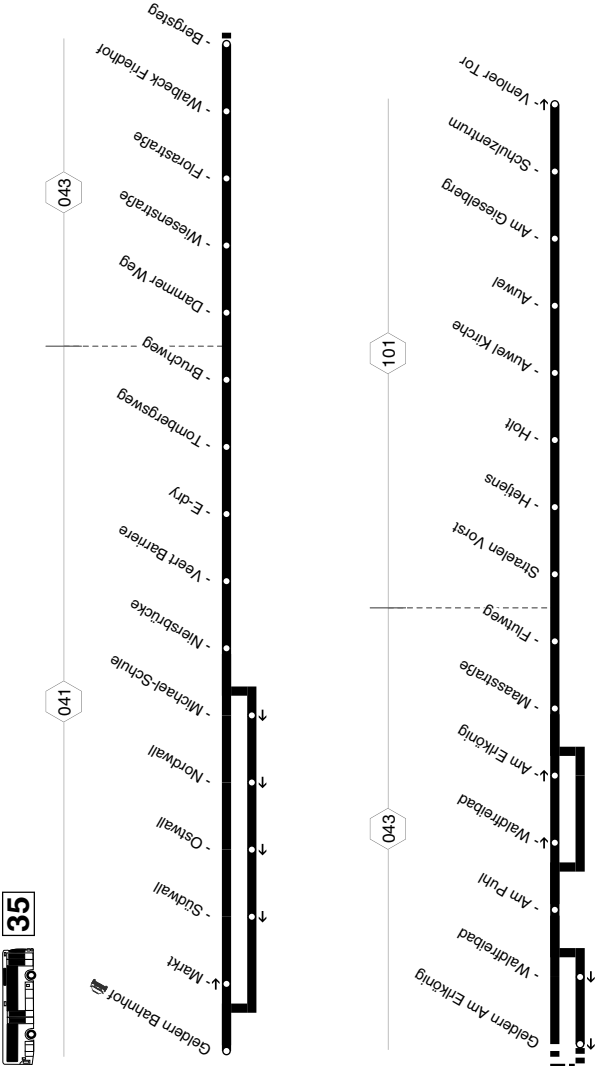
Geldern Bahnhof
Markt
Südwall
Ostwall
Nordwall
Michael-Schule
Nierstbrücke
Veert Barriere
E-dry
Tombergsweg
Buchweg
Dammer Weg
Wiesenstraße
Florastraße
Walbeck Friedhof
Bergsteg
041
043
35
Geldern Am Eikönig
Waldfreibad
Am Puhl
Waldfreibad
Am Eikönig
Maasstraße
Fluxweg
Straelen Vorst
Heijens
Holt
Auwel Kirche
Auwel
Am Gieselberg
Schulzentrum
Venloer Tor
101
043

35

montags bis freitags

→

Haltestellen	Abfahrtszeiten																		
	T	33	T	T	T	T	T	33	95 T	33	95 T	33	33	95 T	33	95 T	33	95 T
Geldern Bahnhof	6.06		7.06	8.06	9.06	10.06	11.06	12.06	12.06	13.06	13.06	13.36	14.06	14.06	15.06	15.06	16.06	16.06
- Markt	08		08	08	08	08	08	08	08	08	08	38	08	08	08	08	08	08
- Niersbrücke	09		09	09	09	09	09	09	09	09	09	39	09	09	09	09	09	09
- Veert Barriere	10		10	10	10	10	10	10	10	10	10	40	10	10	10	10	10	10
- E-dry	11	7.07	11	11	11	11	11	11	11	11	11	41	11	11	11	11	11	11
- Tombergsweg	13	09	13	13	13	13	13	13	13	13	13	43	13	13	13	13	13	13
- Bruchweg	14	10	14	14	14	14	14	14	14	14	14	44	14	14	14	14	14	14
- Dammer Weg	15	11	15	15	15	15	15	15	15	15	15	45	15	15	15	15	15	15
- Wiesenstraße	16	12	16	16	16	16	16	16	16	16	16	46	16	16	16	16	16	16
- Florastraße	17	13	17	17	17	17	17	17	17	17	17	47	17	17	17	17	17	17
- Walbeck Friedhof	18	14	18	18	18	18	18	18	18	18	18	48	18	18	18	18	18	18
- Bergsteg	19	15	19	19	19	19	19	19	19	19	19	49	19	19	19	19	19	19
- Am Puhl	21	17	21	21	21	21	21	21	21	21	21	51	21	21	21	21	21	21
- Waldfreibad	23	19	23	23	23	23	23	23	23	23	23	53	23	23	23	23	23	23
- Am Erlkönig	25	21	25	25	25	25	25	25	25	25	25	55	25	25	25	25	25	25
- Maasstraße	27	23	27	27	27	27	27	27	27	27	27	57	27	27	27	27	27	27
- Flutweg	6.28	24	7.28	28	9.28	28	11.28	28	12.28	28	28	58	28	28	28	28	28	28
Straelen Vorst		26		30		30		30		30	30	14.00	30	30	30	30	30	30
- Hetjens		27		31		31		31		31	31	01	31	31	31	31	31	31
- Holt		28		32		32		32		32	32	02	32	32	32	32	32	32
- Auwel Kirche		30		34		34		34		34	34	04	34	34	34	34	34	34
- Auwel		31		35		35		35		35	35	05	35	35	35	35	35	35
- Am Gieselberg		33		37		37		37		37	37	07	37	37	37	37	37	37
- Schulzentrum		34		38		38		38		38	38	08	38	38	38	38	38	38
- Venloer Tor		7.35		8.39		10.39		12.39		13.39	13.39	14.09	14.39	14.39	15.39	15.39	16.39	16.39

33 = nur an Schultagen, nicht Rosenmontag 95 = nur an schulfreien Tagen, auch Rosenmontag

T = TaxiBus - nur nach Voranmeldung 30 Min. vor Abfahrt; Tel. 0 28 41/88 22 444 (tägl. v. 6.30 - 22.30 Uhr)

Heiligabend und Silvester wird nach dem Samstagsfahrplan gefahren

35

montags bis freitags

samstags

→

Haltestellen	Abfahrtszeiten				
	T	T	T	T	T
Geldern Bahnhof 🚗	**17**.06	**18**.06	**19**.06	**7**.06	**15**.06
- Markt	08	08	08	08	08
- Niersbrücke	09	09	09	09	09
- Veert Barriere	10	10	10	10	10
- E-dry	11	11	11	11	11
- Tombergsweg	13	13	13	13	13
- Bruchweg	14	14	14	14	14
- Dammer Weg	15	15	15	15 alle	15
- Wiesenstraße	16	16	16	16 60	16
- Florastraße	17	17	17	17 Min.	17
- Walbeck Friedhof	18	18	18	18	18
- Bergsteg	19	19	19	19	19
- Am Puhl	21	21	21	21	21
- Waldfreibad	23	23	23	23	23
- Am Erlkönig	25	25	25	25	25
- Maasstraße	27	27	27	27	27
- Flutweg	28	**18**.28	**19**.28	**7**.28	**15**.28
Straelen Vorst	30				
- Hetjens	31				
- Holt	32				
- Auwel Kirche	34				
- Auwel	35				
- Am Gieselberg	37				
- Schulzentrum	38				
- Venloer Tor	**17**.39				

T = TaxiBus - nur nach Voranmeldung 30 Min. vor Abfahrt; Tel. 0 28 41/88 22 444 (tägl. v. 6.30 - 22.30 Uhr)

Heiligabend und Silvester wird nach dem Samstagsfahrplan gefahren

35

35

montags bis freitags

Haltestellen	Abfahrtszeiten																			
	T	33	95 T	33	33	95 T	33	95 T	T	T	T S50	b3	T lt	S25	33	95 T	T	33
Straelen Schulzentrum		6.12		6.47			7.48				11.19	11.19	12.19	12.19	13.19	13.19	14.19	15.19
- Am Gieselberg		13		48			49				20	20	20	20	20	20	20	20
- Auwel		14		49			50				21	21	21	21	21	21	21	21
- Auwel Kirche		15		50			51				22	22	22	22	22	22	22	22
- Holt		17		52			53				24	24	24	24	24	24	24	24
- Hetjens		19		54			55				26	26	26	26	26	26	26	26
- Vorst		20		55			56				27	27	27	27	27	27	27	27
Geldern Flutweg	5.58	21	6.28	56	7.23	7.28	57	8.28	9.28	10.28	28	28	28	28	28	28	28	28
- Maasstraße	59	22	29	57	24	29	58	29	29	29	29	29	29	29	29	29	29	29
- Am Puhl	6.00	23	30	58	25	30	59	30	30	30	30	30	30	30	30	30	30	30
- Waldfreibad	02	25	32	7.00	27	32	8.01	32	32	32	32	32	32	32	32	32	32	32
- Am Erlkönig	04	27	34	02	29	34	03	34	34	34	34	34	34	34	34	34	34	34
- Bergsteg	06	29	36	04	31	36	05	36	36	36	36	36	36	36	36	36	36	36
- Walbeck Friedhof	08	31	38	06	33	38	07	38	38	38	38	38	38	38	38	38	38	38
- Florastraße	09	32	39	07	34	39	08	39	39	39	39	39	39	39	39	39	39	39
- Wiesenstraße	10	33	40	08	35	40	09	40	40	40	40	40	40	40	40	40	40	40
- Dammer Weg	11	34	41	09	36	41	10	41	41	41	41	41	41	41	41	41	41	41
- Bruchweg	12	35	42	10	37	42	11	42	42	42	42	42	42	42	42	42	42	42
- Tombergsweg	13	36	43	11	38	43	12	43	43	43	43	43	43	43	43	43	43	43
- E-dry	14	37	44	12	39	44	13	44	44	44	44	44	44	44	44	44	44	44
- Veert Barriere	15	38	45	13	40	45	14	45	45	45	45	45	45	45	45	45	45	45
- Niersbrücke	17	40	47	15	42	47	16	47	47	47	47	47	47	47	47	47	47	47
- Michael-Schule	18	41	48	16	43	48	17	48	48	48	48	48	48	48	48	48	48	48
- Nordwall	19	42	49	17	44	49	18	49	49	49	49	49	49	49	49	49	49	49
- Ostwall	20	43	50	18	45	50	19	50	50	50	50	50	50	50	50	50	50	50
- Südwall	22	45	52	20	47	52	21	52	52	52	52	52	52	52	52	52	52	52
- Geldern Bahnhof	6.23	6.46	6.53	7.21	7.48	7.53	8.22	8.53	9.53	10.53	11.53	11.53	12.53	12.53	13.53	13.53	14.53	15.53

33 = nur an Schultagen, nicht Rosenmontag 95 = nur an schulfreien Tagen, auch Rosenmontag b3 = nur freitags an Schultagen
S50 = nicht freitags an Schultagen S25 = nur dienstags und freitags an Schultagen lt = nicht dienstags und freitags an Schultagen
T = TaxiBus - nur nach Voranmeldung 30 Min. vor Abfahrt; Tel. 0 28 41/88 22 444 (tägl. v. 6.30 - 22.30 Uhr)

Heiligabend und Silvester wird nach dem Samstagsfahrplan gefahren

35

montags bis freitags | **samstags**

←

Haltestellen	Abfahrtszeiten										
	95 T	33	33 T	95 T	T	T	T	T		T	
Straelen Schulzentrum	**15**.19	**15**.40	**16**.19		**17**.19						
- Am Gieselberg	20	41	20		20						
- Auwel	21	42	21		21						
- Auwel Kirche	22	43	22		22						
- Holt	24	45	24		24						
- Hetjens	26	47	26		26						
- Vorst	27	48	27		27						
Geldern Flutweg	28	49	28	**16**.28	28	**18**.28	**19**.28		**7**.28		**15**.28
- Maasstraße	29	50	29	29	29	29	29		29		29
- Am Puhl	30	51	30	30	30	30	30		30		30
- Waldfreibad	32	53	32	32	32	32	32		32		32
- Am Erlkönig	34	55	34	34	34	34	34		34		34
- Bergsteg	36	57	36	36	36	36	36		36		36
- Walbeck Friedhof	38	59	38	38	38	38	38		38		38
- Florastraße	39	**16**.00	39	39	39	39	39		39		39
- Wiesenstraße	40		40	40	40	40	40		40	alle	40
- Dammer Weg	41		41	41	41	41	41		41	60	41
- Bruchweg	42		42	42	42	42	42		42	Min.	42
- Tombergsweg	43		43	43	43	43	43		43		43
- E-dry	44		44	44	44	44	44		44		44
- Veert Barriere	45		45	45	45	45	45		45		45
- Niersbrücke	47		47	47	47	47	47		47		47
- Michael-Schule	48		48	48	48	48	48		48		48
- Nordwall	49		49	49	49	49	49		49		49
- Ostwall	50		50	50	50	50	50		50		50
- Südwall	52		52	52	52	52	52		52		52
- Geldern Bahnhof	**15**.53		**16**.53	**16**.53	**17**.53	**18**.53	**19**.53		**7**.53		**15**.53

33 = nur an Schultagen, nicht Rosenmontag 95 = nur an schulfreien Tagen, auch Rosenmontag

T = TaxiBus - nur nach Voranmeldung 30 Min. vor Abfahrt; Tel. 0 28 41/88 22 444 (tägl. v. 6.30 - 22.30 Uhr)

Heiligabend und Silvester wird nach dem Samstagsfahrplan gefahren

Informationen zur Linie 36
Geldern – Kapellen – Xanten

TaxiBus-Bestellung
0 28 41 /
88 22 444
erreichbar von
6.30 - 22.30 h

Die NIAG-Linie 36 verkehrt von Geldern über Kapellen und Sonsbeck nach Xanten und stellt damit auch die Verbindung zu den beiden Bahnhöfen her. Die Fahrten werden zu den Hauptzeiten im Schüler- und Berufsverkehr mit Bussen durchgeführt.

Montags bis samstags in den nachfrageschwachen Zeiten werden die Fahrten mit TaxiBussen durchgeführt. An Sonn- und Feiertagen fahren ganztägig Busse. Bitte beachten Sie dazu die unten genannten Hinweise.

Zusätzlich zur Linie 36 verkehrt zwischen Geldern und Kapellen die StadtLinie SL 4. Weitere Fahrtenangebote auch durch das Anruf-SammelTaxi (AST) Geldern.

Der TaxiBus hat folgende Merkmale:

- In den Zeiten geringerer Nachfrage fahren TaxiBusse als „Ihr Bus auf Anruf“,
- nach Fahrplan – siehe Kennzeichnung „T“
- wenn mindestens 1 Person mitfahren möchte,
- auf normalen Linienwegen,
- zu regulären Preisen des Verkehrsverbundes Rhein-Ruhr (VRR), also ohne „Zuschlag“,
- man zahlt direkt beim Fahrer oder fährt bequem mit dem Monats-, Kombi- oder Mehrfahrtenticket,
- aber nur nach vorheriger telefonischer Anmeldung.

Wie bestellt man den TaxiBus?

- mindestens 30 Minuten vor der gewünschten Abfahrtszeit (siehe Fahrplanseite „TaxiBus - Systembeschreibung“) bei der TaxiBus-Zentrale anrufen
- **Rufnummer: 0 28 41 / 88 22 444**
  täglich erreichbar von 6.30 – 22.30 Uhr.
- Regelmäßige Nutzer des TaxiBusses können eine Daueranmeldung abgeben. Bei Bestellung der Hinfahrt kann gleichzeitig auch die Rückfahrt bestellt werden.
- Die Fahrradmitnahme ist leider nicht möglich.

Viele Infos zu den Linien 36 – SL 4 und AST:
www.geldern.de

Geldern - Sonsbeck - Xanten und zurück

36

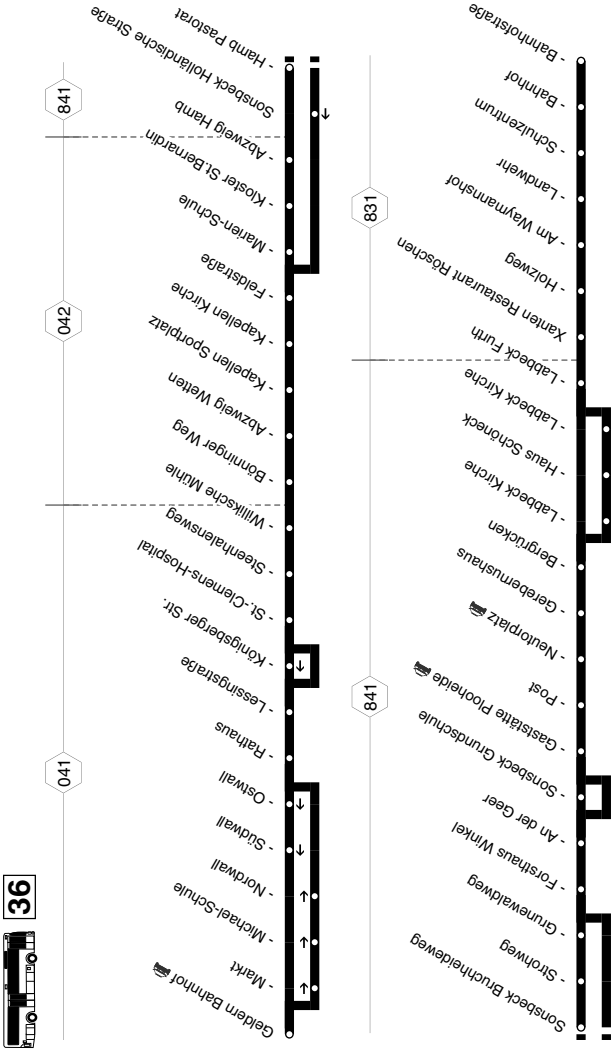

36

montags bis freitags

Haltestellen	Abfahrtszeiten																		
	33	95 T	33	95	33	33	95	95	33			95	33	95	33	95	33	33
Geldern Bahnhof 🚗			6.46	7.08	7.21	7.35	7.38	8.08	8.08	9.08	10.08	11.08	11.38	12.08	12.38	13.08		13.36
- Markt			48	10	23	37	40	10	10	10	10	10	40	10	40	10		38
- Michael-Schule			49	11	24	38	41	11	11	11	11	11	41	11	41	11		39
- Nordwall			50	12	25	39	42	12	12	12	12	12	42	12	42	12		40
- Rathaus			51	13	26	40	43	13	13	13	13	13	43	13	43	13		41
- Lessingstraße			52	14	27	7.41	44	14	14	14	14	14	44	14	44	14		42
- St.-Clemens-Hospital			53	15	28		45	15	15	15	15	15	45	15	45	15		43
- Bönninger Weg			57	19	32		49	19	19	19	19	19	49	19	49	19		47
- Kapellen Kirche			7.02	24	37		54	24	24	24	24	24	54	24	54	24		52
- Marien-Schule			04	26	39		56	26	26	26	26	26	56	26	56	26		54
- Kloster St.Bernardin			05	27	40		57	27	27	27	27	27	57	27	57	27		55
Sonsbeck Hamb Pastorat			08	30	43		8.00	30	30	30	30	30	12.00	30	13.00	30		58
- Strohweg			10	32	45		02	32	32	32	32	32	02	32	02	32		14.00
- Forsthaus Winkel			12	34	47		04	34	34	34	34	34	04	34	04	34		02
- An der Geer			14	7.36	49		8.06	8.36	36	9.36	10.36	11.36	12.06	12.36	13.06	13.36		14.04
- Sonsbeck Grundschule			15	⟩	50		⟩	⟩	37	⟩	⟩	⟩	⟩	⟩	⟩	⟩		⟩
- Gaststätte Plooheide 🚗	6.22	6.32	16	7.37	51		8.07	8.37	38	9.37	10.37	11.37	12.07	12.37	13.07	13.37		14.05
- Post	23	33	17	38	52		08	38	39	38	38	38	08	38	08	38		06
- Neutorplatz 🚗	26	36	20	41	55		11	41	42	41	41	41	11	41	11	41	13.46	09
- Gerebernushaus	27	6.37	7.21	7.42	7.56		8.12	8.42	8.43	9.42	10.42	11.42	12.12	12.42	13.12	13.42	13.47	14.10
- Labbeck Kirche	33	⟩	⟩	⟩	⟩		⟩	⟩	⟩	⟩	⟩	⟩	⟩	⟩	⟩	⟩	⟩	⟩
- Haus Schöneck	35	⟩	⟩	⟩	⟩		⟩	⟩	⟩	⟩	⟩	⟩	⟩	⟩	⟩	⟩	⟩	⟩
- Labbeck Kirche	38	⟩	⟩	⟩	⟩		⟩	⟩	⟩	⟩	⟩	⟩	⟩	⟩	⟩	⟩	⟩	⟩
- Labbeck Furth	40	6.40	7.24	7.45	7.59		8.15	8.45	8.46	9.45	10.45	11.45	12.15	12.45	13.15	13.45	13.50	14.13
Xanten Holzweg	42	42	26	47	8.01		17	47	48	47	47	47	17	47	17	47	52	15
- Am Waymannshof	43	43	27	48	02		18	48	49	48	48	48	18	48	18	48	53	16
- Schulzentrum	46	46	30	51	05		21	51	52	51	51	51	21	51	21	51	56	19
- Bahnhof	48	48	32	53	07		23	53	54	53	53	53	23	53	23	53	58	21
- Bahnhofstraße	6.50	6.50	7.34	7.55	8.09		8.25	8.55	8.56	9.55	10.55	11.55	12.25	12.55	13.25	13.55	14.00	14.23

33 = nur an Schultagen, nicht Rosenmontag 95 = nur an schulfreien Tagen, auch Rosenmontag
T = TaxiBus - nur nach Voranmeldung 30 Min. vor Abfahrt; Tel. 0 28 41/88 22 444 (tägl. v. 6.30 - 22.30 Uhr)

Heiligabend und Silvester wird nach dem Samstagsfahrplan gefahren

Haltestellen	Abfahrtszeiten																		
	33			33					T		T	T	T	T	T				
Geldern Bahnhof	13.38	14.08	15.08	15.38	16.08	17.08	18.08	19.08		20.08		22.08		7.07	8.07	9.07		13.07	
- Markt	40	10	10	40	10	10	10	10		10		10		09	09	09		09	
- Michael-Schule	41	11	11	41	11	11	11	11		11		11		10	10	10		10	
- Nordwall	42	12	12	42	12	12	12	12		12		12		11	11	11		11	
- Rathaus	43	13	13	43	13	13	13	13		13		13		12	12	12		12	
- Lessingstraße	44	14	14	44	14	14	14	14		14		14		13	13	13		13	
- St.-Clemens-Hospital	45	15	15	45	15	15	15	15		15		15		14	14	14		14	
- Bönninger Weg	49	19	19	49	19	19	19	19		19		19		18	18	18		18	
- Kapellen Kirche	54	24	24	54	24	24	24	24		24		24		23	23	23		23	
- Marien-Schule	56	26	26	56	26	26	26	26		26		26		25	25	25		25	
- Kloster St.Bernardin	57	27	27	57	27	27	27	27		27		27		26	26	26		26	
Sonsbeck Hamb Pastorat	14.00	30	30	16.00	30	30	30	30		30		30		29	29	29		29	
- Strohweg	02	32	32	02	32	32	32	32		32		32		31	31	31		31	
- Forsthaus Winkel	04	34	34	04	34	34	34	34		34		34		33	33	33	alle	33	
- An der Geer	14.06	14.36	15.36	16.06	16.36	17.36	18.36	19.36		20.36		22.36		7.35	8.35	9.35	60	13.35	
- Sonsbeck Grundschule	⟩	⟩	⟩	⟩	⟩	⟩	⟩	⟩		⟩		⟩		⟩	⟩	⟩	Min.	⟩	
- Gaststätte Plooheide	14.07	14.37	15.37	16.07	16.37	17.37	18.37	19.37		20.37		22.37	6.40	7.36	8.36	9.36		13.36	
- Post	08	38	38	08	38	38	38	38		38		38	41	37	37	37		37	
- Neutorplatz	11	41	41	11	41	41	41	19.41	19.44	20.41	20.44	41	44	40	40	40		40	
- Gerebernushaus	12	14.42	15.42	16.12	16.42	17.42	18.42		19.45		20.45	22.42	6.45	7.41	8.41	9.41		13.41	
- Labbeck Kirche	18	⟩	⟩	⟩	⟩	⟩	⟩		⟩		⟩	⟩	⟩	⟩	⟩	⟩		⟩	
- Haus Schöneck	14.20	⟩	⟩	⟩	⟩	⟩	⟩		⟩		⟩	⟩	⟩	⟩	⟩	⟩		⟩	
- Labbeck Kirche	⟩	⟩	⟩	⟩	⟩	⟩	⟩		⟩		⟩	⟩	⟩	⟩	⟩	⟩		⟩	
- Labbeck Furth		14.45	15.45	16.15	16.45	17.45	18.45		19.48		20.48	22.45	6.48	7.44	8.44	9.44		13.44	
Xanten Holzweg		47	47	17	47	47	47		50		50	47	50	46	46	46		46	
- Am Waymannshof		48	48	18	48	48	48		51		51	48	52	47	47	47		47	
- Schulzentrum		51	51	21	51	51	51		54		54	51	54	50	50	50		50	
- Bahnhof		53	53	16.23	53	53	53		56		56	53	56	52	52	52		52	
- Bahnhofstraße		14.55	15.55		16.55	17.55	18.55		19.58		20.58	22.55	6.58	7.54	8.54	9.54		13.54	

33 = nur an Schultagen, nicht Rosenmontag T = TaxiBus - nur nach Voranmeldung 30 Min. vor Abfahrt; Tel. 0 28 41/88 22 444 (tägl. v. 6.30 - 22.30 Uhr)

Heiligabend und Silvester wird nach dem Samstagsfahrplan gefahren

36

samstags

sonn- und feiertags

Haltestellen	Abfahrtszeiten							
	T	T	53 T	53 T	51 T			
Geldern Bahnhof 🚗	**14**.07	**15**.07	**17**.07	**19**.07	**21**.07	**13**.07		**21**.07
- Markt	09	09	09	09	09	09		09
- Michael-Schule	10	10	10	10	10	10		10
- Nordwall	11	11	11	11	11	11		11
- Rathaus	12	12	12	12	12	12		12
- Lessingstraße	13	13	13	13	13	13		13
- St.-Clemens-Hospital	14	14	14	14	14	14		14
- Bönninger Weg	18	18	18	18	18	18		18
- Kapellen Kirche	23	23	23	23	23	23		23
- Marien-Schule	25	25	25	25	25	25		25
- Kloster St.Bernardin	26	26	26	26	26	26		26
Sonsbeck Hamb Pastorat	29	29	29	29	29	29		29
- Strohweg	31	31	31	31	31	31		31
- Forsthaus Winkel	33	33	33	33	33	33	alle	33
- An der Geer	**14**.35	**15**.35	**17**.35	**19**.35	**21**.35	**13**.35	120	**21**.35
- Sonsbeck Grundschule	⟩	⟩	⟩	⟩	⟩	⟩	Min.	⟩
- Gaststätte Plooheide 🚗	**14**.36	**15**.36	**17**.36	**19**.36	**21**.36	**13**.36		**21**.36
- Post	37	37	37	37	37	37		37
- Neutorplatz 🚗	40	40	40	40	40	40		40
- Gerebernushaus	**14**.41	**15**.41	**17**.41	**19**.41	**21**.41	**13**.41		**21**.41
- Labbeck Kirche	⟩	⟩	⟩	⟩	⟩	⟩		⟩
- Haus Schöneck	⟩	⟩	⟩	⟩	⟩	⟩		⟩
- Labbeck Kirche	⟩	⟩	⟩	⟩	⟩	⟩		⟩
- Labbeck Furth	**14**.44	**15**.44	**17**.44	**19**.44	**21**.44	**13**.44		**21**.44
Xanten Holzweg	46	46	46	46	46	46		46
- Am Waymannshof	47	47	47	47	47	47		47
- Schulzentrum	50	50	50	50	50	50		50
- Bahnhof	52	52	52	52	52	52		52
- Bahnhofstraße	**14**.54	**15**.54	**17**.54	**19**.54	**21**.54	**13**.54		**21**.54

51 = nicht 24.12. und 31.12. 53 = nicht 24.12. T = TaxiBus - nur nach Voranmeldung 30 Min. vor Abfahrt; Tel. 0 28 41/88 22 444 (tägl. v. 6.30 - 22.30 Uhr)

Heiligabend und Silvester wird nach dem Samstagsfahrplan gefahren

36

montags bis freitags

Haltestellen	Abfahrtszeiten																			
		33	95	33	95	33				33			33		33		33	95	33	
Xanten Bahnhofstraße	6.07		6.52	6.52	7.38	7.41	8.09	9.08	10.08		11.08	11.34	12.08	12.34		13.08	13.28	14.08		
- Bahnhof	09		54	54	40	43	11	10	10		10	36	10	36		10	30	10		
- Schulzentrum	10		55	55	41	44	12	11	11		11	37	11	37		11	31	11		
- Landwehr	11		56	56	42	45	13	12	12		12	38	12	38		12	32	12		
- Am Waymannshof	12		57	57	43	46	14	13	13		13	39	13	39		13	33	13		
- Holzweg	13		58	58	44	47	15	14	14		14	40	14	40		14	34	14		
Sonsbeck Labbeck Furth	6.16		7.00	7.00	7.46	7.49	8.17	9.16	10.16		11.16	11.42	12.16	12.42		13.16	13.36	14.16		
- Labbeck Kirche	⟩		⟩	⟩	⟩	⟩	⟩	⟩	⟩		⟩	⟩	⟩	⟩		⟩	⟩	⟩		
- Haus Schöneck	⟩	6.57	⟩	⟩	⟩	⟩	⟩	⟩	⟩		⟩	⟩	⟩	⟩		⟩	⟩	⟩		
- Labbeck Kirche	⟩	59	⟩	⟩	⟩	⟩	⟩	⟩	⟩		⟩	⟩	⟩	⟩		⟩	⟩	⟩		
- Gerebernushaus	6.19	7.05	7.03	7.03	7.49	7.52	8.20	9.19	10.19		11.19	11.45	12.19	12.45		13.19	13.39	14.19		
- Neutorplatz	20	07	05	05	51	54	8.22	21	21	10.56	21	47	21	47		21	41	21		
- Post	22	08	06	06	52	55		22	22	57	22	48	22	48		22	42	22		
- Gaststätte Plooheide	6.23	7.10	7.08	08	7.54	7.57		9.24	10.24	59	11.24	50	12.24	50		13.24	44	14.24		
- Sonsbeck Grundschule	⟩	⟩	⟩	09	⟩	⟩		⟩	⟩	11.00	⟩	51	⟩	51		⟩	45	⟩		
- Forsthaus Winkel	6.25	7.12	7.10	11	7.56	7.59		9.25	10.25	01	11.25	52	12.25	53		13.26	47	14.26		
- Strohweg	⟩	⟩	12	13	58	8.01		28	28	04	28	55	28	55		28	49	28		
- Hamb Pastorat	⟩	7.14	7.15	8.00	8.03			9.30	10.30	11.06	11.30	11.57	12.30	12.57		13.30	13.51	14.30		
- Holländische Straße	6.27	7.14	⟩	⟩	⟩	⟩		⟩	⟩	⟩	⟩	⟩	⟩	⟩		⟩	⟩	⟩		
Geldern Kloster St.Bernardin	⟩	⟩	7.17	7.18	8.03	8.06		9.33	10.33	11.09	11.33	12.00	12.33	13.00		13.33	13.54	14.33		
- Marien-Schule	⟩	⟩	18	19	04	07		34	34	11.10	34	12.01	34	13.01		34	55	34		
- Kapellen Kirche	6.30	7.16	19	20	05	08		35	35		35		35			35	56	35		
- Kapellen Sportplatz	30	17	20	21	06	09		36	36		36		36			36	57	36		
- Bönninger Weg	33	20	23	24	09	12		39	39		39		39			39	14.00	39		
- St.-Clemens-Hospital	38	24	27	28	14	16		44	44		44		44			44	04	44		
- Königsberger Str.	38	25	28	29	14	17		44	44		44		44		13.18	44	05	44		
- Rathaus	41	27	30	31	17	19		47	47		47		47		20	47	07	47		
- Ostwall	43	29	32	33	19	21		49	49		49		49		22	49	09	49		
- Südwall	45	31	34	35	21	23		51	51		51		51		24	51	11	51		
- Geldern Bahnhof	6.46	7.32	7.35	7.36	8.22	8.24		9.52	10.52		11.52		12.52		13.25	13.52	14.12	14.52		

33 = nur an Schultagen, nicht Rosenmontag 95 = nur an schulfreien Tagen, auch Rosenmontag

Heiligabend und Silvester wird nach dem Samstagsfahrplan gefahren

36

montags bis freitags

samstags

Haltestellen — Abfahrtszeiten

	95	33				T	T	T	T				T	58 T	58 T	51 T	51 T
Xanten Bahnhofstraße	**15**.08	**15**.10	**16**.08		**19**.08	**20**.09	**21**.09	**7**.09	**8**.09	**9**.09		**13**.09	**14**.09	**16**.09	**18**.09	**20**.09	**22**.09
- Bahnhof	10	12	10		10	11	11	11	11	11		11	11	11	11	11	11
- Schulzentrum	11	13	11		11	12	12	12	12	12		12	12	12	12	12	12
- Landwehr	12	14	12		12	13	13	13	13	13		13	13	13	13	13	13
- Am Waymannshof	13	15	13		13	14	14	14	14	14		14	14	14	14	14	14
- Holzweg	14	16	14		14	15	15	15	15	15		15	15	15	15	15	15
Sonsbeck Labbeck Furth	**15**.16	**15**.18	**16**.16		**19**.16	**20**.17	**21**.17	**7**.17	**8**.17	**9**.17		**13**.17	**14**.17	**16**.17	**18**.17	**20**.17	**22**.17
- Labbeck Kirche	⟩	⟩	⟩		⟩	⟩	⟩	⟩	⟩	⟩		⟩	⟩	⟩	⟩	⟩	⟩
- Haus Schöneck	⟩	⟩	⟩		⟩	⟩	⟩	⟩	⟩	⟩		⟩	⟩	⟩	⟩	⟩	⟩
- Labbeck Kirche	⟩	⟩	⟩		⟩	⟩	⟩	⟩	⟩	⟩		⟩	⟩	⟩	⟩	⟩	⟩
- Gerebernushaus	**15**.19	**15**.21	**16**.19		**19**.19	**20**.20	**21**.20	**7**.20	**8**.20	**9**.20		**13**.20	**14**.20	**16**.20	**18**.20	**20**.20	**22**.20
- Neutorplatz	21	23	21		21	22	22	22	22	22		22	22	22	22	22	22
- Post	22	24	22		22	23	23	23	23	23		23	23	23	23	23	23
- Gaststätte Plooheide	**15**.24	**15**.26	**16**.24	alle	**19**.24	**20**.25	**21**.25	**7**.25	**8**.25	**9**.25	alle	**13**.25	**14**.25	**16**.25	**18**.25	**20**.25	**22**.25
- Sonsbeck Grundschule	⟩	⟩	⟩	60	⟩			⟩	⟩	⟩	60	⟩	⟩	⟩	⟩	⟩	
- Forsthaus Winkel	**15**.26	**15**.28	**16**.26	Min.	**19**.26			**7**.27	**8**.27	**9**.27	Min.	**13**.27	**14**.27	**16**.27	**18**.27	**20**.27	
- Strohweg	28	30	28		28			29	29	29		29	29	29	29	29	
- Hamb Pastorat	**15**.30	**15**.32	**16**.30		**19**.30			**7**.31	**8**.31	**9**.31		**13**.31	**14**.31	**16**.31	**18**.31	**20**.31	
- Holländische Straße	⟩	⟩	⟩		⟩			⟩	⟩	⟩		⟩	⟩	⟩	⟩	⟩	
Geldern Kloster St.Bernardin	**15**.33	**15**.35	**16**.33		**19**.33			**7**.34	**8**.34	**9**.34		**13**.34	**14**.34	**16**.34	**18**.34	**20**.34	
- Marien-Schule	34	36	34		34			35	35	35		35	35	35	35	35	
- Kapellen Kirche	35	37	35		35			36	36	36		36	36	36	36	36	
- Kapellen Sportplatz	36	38	36		36			37	37	37		37	37	37	37	37	
- Bönninger Weg	39	41	39		39			40	40	40		40	40	40	40	40	
- St.-Clemens-Hospital	44	45	44		44			44	44	44		44	44	44	44	44	
- Königsberger Str.	44	46	44		44			45	45	45		45	45	45	45	45	
- Rathaus	47	48	47		47			47	47	47		47	47	47	47	47	
- Ostwall	49	50	49		49			49	49	49		49	49	49	49	49	
- Südwall	51	52	51		51			51	51	51		51	51	51	51	51	
- Geldern Bahnhof	**15**.52	**15**.53	**16**.52		**19**.52			**7**.52	**8**.52	**9**.52		**13**.52	**14**.52	**16**.52	**18**.52	**20**.52	

33 = nur an Schultagen, nicht Rosenmontag 51 = nicht 24.12. und 31.12. 58 = nicht 24.12. 95 = nur an schulfreien Tagen, auch Rosenmontag
T = TaxiBus - nur nach Voranmeldung 30 Min. vor Abfahrt; Tel. 0 28 41/88 22 444 (tägl. v. 6.30 - 22.30 Uhr)

Heiligabend und Silvester wird nach dem Samstagsfahrplan gefahren

36

sonn- und feiertags

Haltestellen	Abfahrtszeiten		
Xanten Bahnhofstraße	**12**.09		**20**.09
- Bahnhof	11		11
- Schulzentrum	12		12
- Landwehr	13		13
- Am Waymannshof	14		14
- Holzweg	15		15
Sonsbeck Labbeck Furth	**12**.17		**20**.17
- Labbeck Kirche	〉		〉
- Haus Schöneck	〉		〉
- Labbeck Kirche	〉		〉
- Gerebernushaus	**12**.20		**20**.20
- Neutorplatz	22		22
- Post	23		23
- Gaststätte Plooheide	**12**.25	alle	**20**.25
- Sonsbeck Grundschule	〉	120	〉
- Forsthaus Winkel	**12**.27	Min.	**20**.27
- Strohweg	29		29
- Hamb Pastorat	**12**.31		**20**.31
- Holländische Straße	〉		〉
Geldern Kloster St.Bernardin	**12**.34		**20**.34
- Marien-Schule	35		35
- Kapellen Kirche	36		36
- Kapellen Sportplatz	37		37
- Bönninger Weg	40		40
- St.-Clemens-Hospital	44		44
- Königsberger Str.	45		45
- Rathaus	47		47
- Ostwall	49		49
- Südwall	51		51
- Geldern Bahnhof	**12**.52		**20**.52

Heiligabend und Silvester wird nach dem Samstagsfahrplan gefahren

Xanten - Sonsbeck-Labbeck - Uedem und zurück

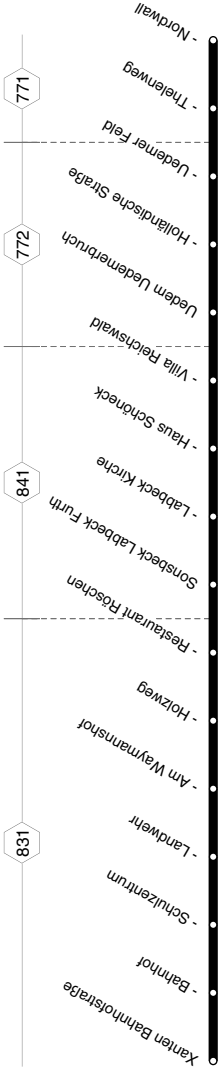

43

montags bis freitags

→

Haltestellen	Abfahrtszeiten		
	33	33	33
Xanten Bahnhofstraße	**13**.25	**15**.10	**16**.05
- Bahnhof	27	12	07
- Schulzentrum	28	13	08
- Landwehr	29	14	09
- Am Waymannshof	30	15	10
- Holzweg	31	16	11
- Restaurant Röschen	32	17	12
Sonsbeck Labbeck Furth	33	18	13
- Labbeck Kirche	36	21	16
- Haus Schöneck	38	23	18
- Villa Reichswald	40	25	20
Uedem Uedemerbruch	43	28	23
- Holländische Straße	44	29	24
- Uedemer Feld	46	31	26
- Thelenweg	48	33	28
- Nordwall	**13**.50	**15**.35	**16**.30

33 = nur an Schultagen, nicht Rosenmontag

Heiligabend und Silvester wird nach dem Samstagsfahrplan gefahren

43

montags bis freitags

Haltestellen	Abfahrtszeiten
	33
Uedem Nordwall	**7**.10
- Thelenweg	12
- Uedemer Feld	14
- Holländische Straße	16
- Uedemerbruch	17
Sonsbeck Villa Reichswald	20
- Haus Schöneck	22
- Labbeck Kirche	24
- Labbeck Furth	26
Xanten Restaurant Röschen	27
- Holzweg	28
- Am Waymannshof	29
- Landwehr	30
- Schulzentrum	32
- Bahnhof	34
- Bahnhofstraße	**7**.36

33 = nur an Schultagen, nicht Rosenmontag

Heiligabend und Silvester wird nach dem Samstagsfahrplan gefahren

Xanten - Kalkar - Kleve und zurück

44

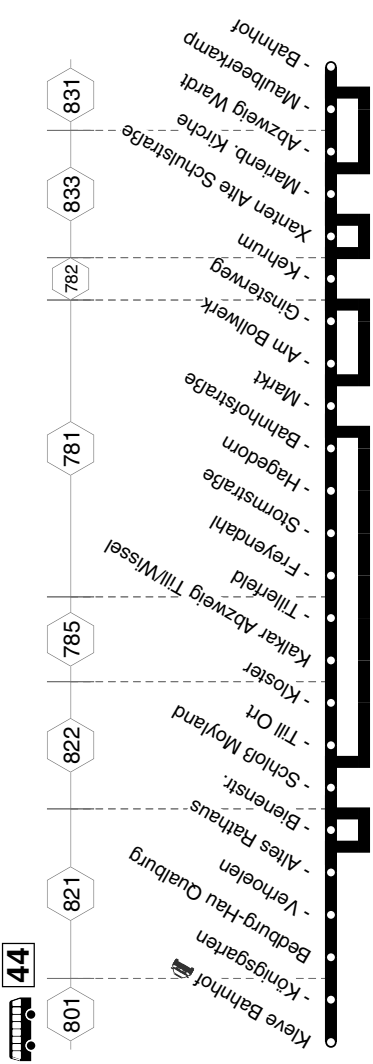

44

montags bis freitags

Haltestellen	Abfahrtszeiten																			
			T15		T15	S		T15		T15	S	T15	F T15	S T15	T15	T15				
Kleve Bahnhof	4.57	5.32	5.57	6.32	6.57	7.04		8.00		13.00	13.43	14.00	15.00	15.11	16.00	17.00	18.00	19.00		
Kleve Königsgarten	58	33	58	33	58	05		01		01	44	01	01	12	01	01	01	01		
Bedburg-Hau Qualburg	5.00	35	6.00	35	7.00	07		03		03	46	03	03	14	03	03	03	03		
Bedburg-Hau Verhoelen	03	38	03	38	03	10		06		06	49	06	06	17	06	06	06	06		
Bedburg-Hau Altes Rathaus	04	5.39	04	6.39	04	11		07		07	13.50	07	07	18	07	07	07	07		
Bedburg-Hau Bienenstr.	06	〉	06	〉	06	13		09		09		09	09	20	09	09	09	09		
Bedburg-Hau Schloß Moyland	08	5.43	08	6.43	08	15		11		11		11	11	22	11	11	11	11		
Bedburg-Hau Till Ort	10	〉	10	〉	10	17		13		13		13	13	24	13	13	13	13		
Bedburg-Hau Kloster	11	〉	11	〉	11	18		14		14		14	14	25	14	14	14	14		
Kalkar Abzweig Till/Wissel	11	〉	11	〉	11	18		14		14		14	14	25	14	14	14	14		
Kalkar Tillerfeld	12	〉	12	〉	12	19		15	alle	15		15	15	26	15	15	15	15		
Kalkar Freyendahl	13	〉	13	〉	13	20		16	60	16		16	16	27	16	16	16	16		
Kalkar Stormstraße	14	〉	14	〉	14	21		17	Min.	17		17	17	28	17	17	17	17		
Kalkar Hagedorn	15	〉	15	〉	15	22		18		18		18	18	29	18	18	18	18		
Kalkar Bahnhofstraße	16	〉	16	〉	16	23		19		19		19	19	30	19	19	19	19		
Kalkar Markt	17	5.51	17	6.51	17	24		20		20		20	20	31	20	20	20	20		
Kalkar Am Bollwerk	19	〉	19	〉	19	7.26		22		22		22	22	33	22	22	22	22		
Kalkar Ginsterweg	21	〉	21	〉	21			24		24		24	24	35	24	24	24	24		
Kalkar Kehrum	24	5.56	24	6.56	24		7.35	27		27		27	27	38	27	27	27	27		
Xanten Alte Schulstraße	27	〉	27	〉	27		38	30		30		30	30	41	30	30	30	30		
Xanten Marienb. Kirche	28	5.59	28	6.59	28		39	31		31		31	31	42	31	31	31	31		
Xanten Abzweig Wardt	31	〉	31	〉	31		42	34		34		34	34	45	34	34	34	34		
Xanten Maulbeerkamp	34	〉	34	〉	34		45	37		37		37	37	48	37	37	37	37		
Xanten Bahnhof	5.42	6.07	6.42	7.07	7.42		7.53	8.45		13.45		14.45	15.45	15.56	16.45	17.45	18.45	19.45		

F = fährt an schulfreien Tagen S = fährt an Schultagen T15 = weiter als Linie SB 6 nach Wesel, Bf.
Fällt Heiligabend u. Silvester auf einen Werktag gilt der Samstagsfahrplan *

Haltestellen	Abfahrtszeiten																					
		T44		T44	T15	T15		T15	T15			51 T15	51 T15		51	51 T15	51 T15	51				
Kleve Bahnhof	**20**.00	**21**.00		**1**.00	**8**.00	**9**.00	**10**.00	**11**.00	**12**.00	**13**.00	**14**.00	**15**.00	**16**.00	**17**.00	**18**.00	**19**.00						
Kleve Königsgarten	01	01		01	01	01	01	01	01	01	01	01	01	01	01	01						
Bedburg-Hau Qualburg	03	03		03	03	03	03	03	03	03	03	03	03	03	03	03						
Bedburg-Hau Verhoelen	06	06		06	06	06	06	06	06	06	06	06	06	06	06	06						
Bedburg-Hau Altes Rathaus	07	07		07	07	07	07	07	07	07	07	07	07	07	07	07						
Bedburg-Hau Bienenstr.	09	09		09	09	09	09	09	09	09	09	09	09	09	09	09						
Bedburg-Hau Schloß Moyland	11	11		11	11	11	11	11	11	11	11	11	11	11	11	11						
Bedburg-Hau Till Ort	13	13		13	13	13	13	13	13	13	13	13	13	13	13	13						
Bedburg-Hau Kloster	14	14		14	14	14	14	14	14	14	14	14	14	14	14	14						
Kalkar Abzweig Till/Wissel	14	14		14	14	14	14	14	14	14	14	14	14	14	14	14						
Kalkar Tillerfeld	15	15	alle	15	15	15	15	15	15	15	15	15	15	15	15	15						
Kalkar Freyendahl	16	16	60	16	16	16	16	16	16	16	16	16	16	16	16	16						
Kalkar Stormstraße	17	17	Min.	17	17	17	17	17	17	17	17	17	17	17	17	17						
Kalkar Hagedorn	18	18		18	18	18	18	18	18	18	18	18	18	18	18	18						
Kalkar Bahnhofstraße	19	19		19	19	19	19	19	19	19	19	19	19	19	19	19						
Kalkar Markt	20	20		20	20	20	20	20	20	20	20	20	20	20	20	20						
Kalkar Am Bollwerk	22	22		22	22	22	22	22	22	22	22	22	22	22	22	22						
Kalkar Ginsterweg	24	24		24	24	24	24	24	24	24	24	24	24	24	24	24						
Kalkar Kehrum	27	27		27	27	27	27	27	27	27	27	27	27	27	27	27						
Xanten Alte Schulstraße	30	30		30	30	30	30	30	30	30	30	30	30	30	30	30						
Xanten Marienb. Kirche	31	31		31	31	31	31	31	31	31	31	31	31	31	31	31						
Xanten Abzweig Wardt	34	34		34	34	34	34	34	34	34	34	34	34	34	34	34						
Xanten Maulbeerkamp	37	37		37	37	37	37	37	37	37	37	37	37	37	37	37						
Xanten Bahnhof	**20**.45	**21**.45		**1**.45	**8**.45	**9**.45	**10**.45	**11**.45	**12**.45	**13**.45	**14**.45	**15**.45	**16**.45	**17**.45	**18**.45	**19**.45						

Haltestellen	Abfahrtszeiten												
	51 T44		51 T44							T44		T44	
Kleve Bahnhof	20.00		1.00	10.00	12.00	14.00	16.00	18.00	20.00		1.00		
Kleve Königsgarten	01		01	01	01	01	01	01	01		01		
Bedburg-Hau Qualburg	03		03	03	03	03	03	03	03		03		
Bedburg-Hau Verhoelen	06		06	06	06	06	06	06	06		06		
Bedburg-Hau Altes Rathaus	07		07	07	07	07	07	07	07		07		
Bedburg-Hau Bienenstr.	09		09	09	09	09	09	09	09		09		
Bedburg-Hau Schloß Moyland	11		11	11	11	11	11	11	11		11		
Bedburg-Hau Till Ort	13		13	13	13	13	13	13	13		13		
Bedburg-Hau Kloster	14		14	14	14	14	14	14	14		14		
Kalkar Abzweig Till/Wissel	14		14	14	14	14	14	14	14		14		
Kalkar Tillerfeld	15	alle	15	15	15	15	15	15	15	alle	15		
Kalkar Freyendahl	16	60	16	16	16	16	16	16	16	60	16		
Kalkar Stormstraße	17	Min.	17	17	17	17	17	17	17	Min.	17		
Kalkar Hagedorn	18		18	18	18	18	18	18	18		18		
Kalkar Bahnhofstraße	19		19	19	19	19	19	19	19		19		
Kalkar Markt	20		20	20	20	20	20	20	20		20		
Kalkar Am Bollwerk	22		22	22	22	22	22	22	22		22		
Kalkar Ginsterweg	24		24	24	24	24	24	24	24		24		
Kalkar Kehrum	27		27	27	27	27	27	27	27		27		
Xanten Alte Schulstraße	30		30	30	30	30	30	30	30		30		
Xanten Marienb. Kirche	31		31	31	31	31	31	31	31		31		
Xanten Abzweig Wardt	34		34	34	34	34	34	34	34		34		
Xanten Maulbeerkamp	37		37	37	37	37	37	37	37		37		
Xanten Bahnhof	20.45		1.45	10.45	12.45	14.45	16.45	18.45	20.45		1.45		

51 = nicht 24.12. und 31.12. T15 = weiter als Linie SB 6 nach Wesel, Bf. T44 = Taxibus 30 Min. Voranmeldung unter 02821/22428
Fällt Heiligabend u. Silvester auf einen Werktag gilt der Samstagsfahrplan *

44 montags bis freitags

Haltestellen	Abfahrtszeiten																			
	T14	S	T14		T14	S	T14	S	T14	F T14	S	S T14	T14				T14			
Xanten Bahnhof	6.02		7.02		12.02		13.02	14.04	14.05	15.05	15.15	15.18	16.02	17.02	17.40	〉	18.02	18.40	〉	19.02
Xanten Maulbeerkamp	04		04		04		04	06	07	07	17	20	04	04	〉		04	〉		04
Xanten Abzweig Wardt	06		06		06		06	08	09	09	19	22	06	06	〉		06	〉		06
Xanten Marienb. Kirche	11		11		11		11	13	14	14	24	27	11	11	17.48		11	18.48		11
Xanten Alte Schulstraße	11		11		11		11	13	14	14	24	27	11	11	〉		11	〉		11
Kalkar Kehrum	13		13		13		13	15	16	16	26	29	13	13	17.51		13	18.51		13
Kalkar Ginsterweg	16		16		16		16	18	19	19	29	32	16	16	〉		16	〉		16
Kalkar Am Bollwerk	17		17		17	13.15	17	19	20	20	30	33	17	17	〉		17	〉		17
Kalkar Markt	20	7.12	20		20	18	20	14.22	23	23	15.33	36	20	20	17.56		20	18.56		20
Kalkar Bahnhofstraße	21	13	21		21	19	21		24	24		37	21	21	〉		21	〉		21
Kalkar Hagedorn	22	14	22	alle	22	20	22		25	25		38	22	22	〉		22	〉		22
Kalkar Stormstraße	22	14	22	60	22	20	22		25	25		38	22	22	〉		22	〉		22
Kalkar Freyendahl	23	15	23	Min.	23	21	23		26	26		39	23	23	〉		23	〉		23
Kalkar Tillerfeld	24	16	24		24	22	24		27	27		40	24	24	〉		24	〉		24
Kalkar Abzweig Till/Wissel	25	17	25		25	23	25		28	28		41	25	25	〉		25	〉		25
Bedburg-Hau Kloster	26	18	26		26	24	26		29	29		42	26	26	〉		26	〉		26
Bedburg-Hau Till Ort	27	19	27		27	25	27		30	30		43	27	27	〉		27	〉		27
Bedburg-Hau Schloß Moyland	30	22	30		30	28	30		33	33		46	30	30	18.04		30	19.04		30
Bedburg-Hau Bienenstr.	32	24	32		32	30	32		35	35		48	32	32	〉		32	〉		32
Bedburg-Hau Altes Rathaus	34	26	34		34	32	34		37	37		50	34	34	18.08		34	19.08		34
Bedburg-Hau Verhoelen	35	27	35		35	33	35		38	38		51	35	35	09		35	09		35
Bedburg-Hau Qualburg	37	29	37		37	35	37		40	40		53	37	37	10		37	10		37
Kleve Königsgarten	41	33	41		41	39	41		44	44		57	41	41	13		41	13		41
Kleve Bahnhof	6.44	7.35	7.44		12.44	13.42	13.44		14.47	15.47		16.00	16.44	17.44	18.15		18.41	19.15		19.44

F = fährt an schulfreien Tagen S = fährt an Schultagen T14 = als Linie SB 6 von Wesel, Bf.
Fällt Heiligabend u. Silvester auf einen Werktag gilt der Samstagsfahrplan *

44 montags bis freitags

samstags

Haltestellen	Abfahrtszeiten																			
	T44			T44	T14		T14	T14			T14	51	T14	51		51	T14	51	T14	51
Xanten Bahnhof	**20**.02	**21**.02		**0**.02	**7**.02	**8**.02	**9**.02	**10**.02	**11**.02	**12**.02	**13**.02	**14**.02		**15**.02		**16**.02		**17**.02		**18**.02
Xanten Maulbeerkamp	04	04		04	04	04	04	04	04	04	04	04		04		04		04		04
Xanten Abzweig Wardt	06	06		06	06	06	06	06	06	06	06	06		06		06		06		06
Xanten Marienb. Kirche	11	11		11	11	11	11	11	11	11	11	11		11		11		11		11
Xanten Alte Schulstraße	11	11		11	11	11	11	11	11	11	11	11		11		11		11		11
Kalkar Kehrum	13	13		13	13	13	13	13	13	13	13	13		13		13		13		13
Kalkar Ginsterweg	16	16		16	16	16	16	16	16	16	16	16		16		16		16		16
Kalkar Am Bollwerk	17	17		17	17	17	17	17	17	17	17	17		17		17		17		17
Kalkar Markt	20	20		20	20	20	20	20	20	20	20	20		20		20		20		20
Kalkar Bahnhofstraße	21	21		21	21	21	21	21	21	21	21	21		21		21		21		21
Kalkar Hagedorn	22	22	alle	22	22	22	22	22	22	22	22	22		22		22		22		22
Kalkar Stormstraße	22	22	60	22	22	22	22	22	22	22	22	22		22		22		22		22
Kalkar Freyendahl	23	23	Min.	23	23	23	23	23	23	23	23	23		23		23		23		23
Kalkar Tillerfeld	24	24		24	24	24	24	24	24	24	24	24		24		24		24		24
Kalkar Abzweig Till/Wissel	25	25		25	25	25	25	25	25	25	25	25		25		25		25		25
Bedburg-Hau Kloster	26	26		26	26	26	26	26	26	26	26	26		26		26		26		26
Bedburg-Hau Till Ort	27	27		27	27	27	27	27	27	27	27	27		27		27		27		27
Bedburg-Hau Schloß Moyland	30	30		30	30	30	30	30	30	30	30	30		30		30		30		30
Bedburg-Hau Bienenstr.	32	32		32	32	32	32	32	32	32	32	32		32		32		32		32
Bedburg-Hau Altes Rathaus	34	34		34	34	34	34	34	34	34	34	34		34		34		34		34
Bedburg-Hau Verhoelen	35	35		35	35	35	35	35	35	35	35	35		35		35		35		35
Bedburg-Hau Qualburg	37	37		37	37	37	37	37	37	37	37	37		37		37		37		37
Kleve Königsgarten	41	41		41	41	41	41	41	41	41	41	41		41		41		41		41
Kleve Bahnhof	**20**.44	**21**.44		**0**.44	**7**.44	**8**.44	**9**.44	**10**.44	**11**.44	**12**.44	**13**.44	**14**.44		**15**.44		**16**.44		**17**.44		**18**.44

44

samstags | **sonn- und feiertags** ←

Haltestellen	Abfahrtszeiten											
	51 T44		51 T44						T44		T44	
Xanten Bahnhof	**19**.02		**0**.02	**9**.02	**11**.02	**13**.02	**15**.02	**17**.02	**19**.02		**0**.02	
Xanten Maulbeerkamp	04		04	04	04	04	04	04	04		04	
Xanten Abzweig Wardt	06		06	06	06	06	06	06	06		06	
Xanten Marienb. Kirche	11		11	11	11	11	11	11	11		11	
Xanten Alte Schulstraße	11		11	11	11	11	11	11	11		11	
Kalkar Kehrum	13		13	13	13	13	13	13	13		13	
Kalkar Ginsterweg	16		16	16	16	16	16	16	16		16	
Kalkar Am Bollwerk	17		17	17	17	17	17	17	17		17	
Kalkar Markt	20		20	20	20	20	20	20	20		20	
Kalkar Bahnhofstraße	21		21	21	21	21	21	21	21		21	
Kalkar Hagedorn	22	alle	22	22	22	22	22	22	22	alle	22	
Kalkar Stormstraße	22	60	22	22	22	22	22	22	22	60	22	
Kalkar Freyendahl	23	Min.	23	23	23	23	23	23	23	Min.	23	
Kalkar Tillerfeld	24		24	24	24	24	24	24	24		24	
Kalkar Abzweig Till/Wissel	25		25	25	25	25	25	25	25		25	
Bedburg-Hau Kloster	26		26	26	26	26	26	26	26		26	
Bedburg-Hau Till Ort	27		27	27	27	27	27	27	27		27	
Bedburg-Hau Schloß Moyland	30		30	30	30	30	30	30	30		30	
Bedburg-Hau Bienenstr.	32		32	32	32	32	32	32	32		32	
Bedburg-Hau Altes Rathaus	34		34	34	34	34	34	34	34		34	
Bedburg-Hau Verhoelen	35		35	35	35	35	35	35	35		35	
Bedburg-Hau Qualburg	37		37	37	37	37	37	37	37		37	
Kleve Königsgarten	41		41	41	41	41	41	41	41		41	
Kleve Bahnhof	**19**.44		**0**.44	**9**.44	**11**.44	**13**.44	**15**.44	**17**.44	**19**.44		**0**.44	

51 = nicht 24.12. und 31.12. **T14** = als Linie SB 6 von Wesel, Bf. **T44** = Taxibus 30 Min. Voranmeldung unter 02821/22428
Fällt Heiligabend u. Silvester auf einen Werktag gilt der Samstagsfahrplan *

44

Uedemerbruch - Uedem - Kalkar und zurück

45

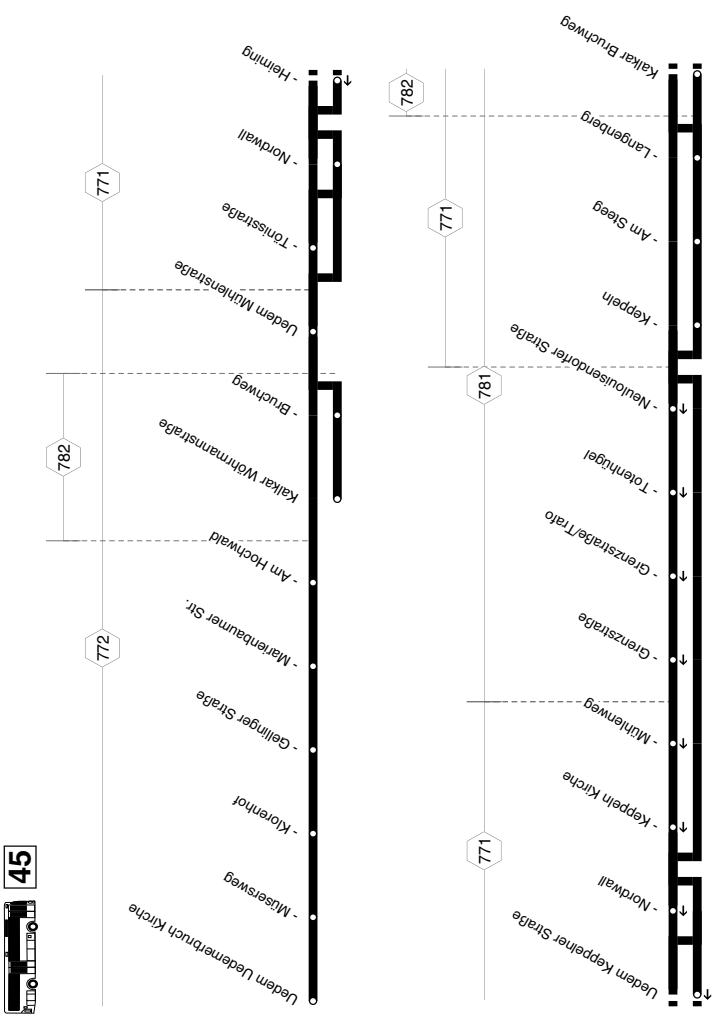

Uedemerbruch - Uedem - Kalkar

45

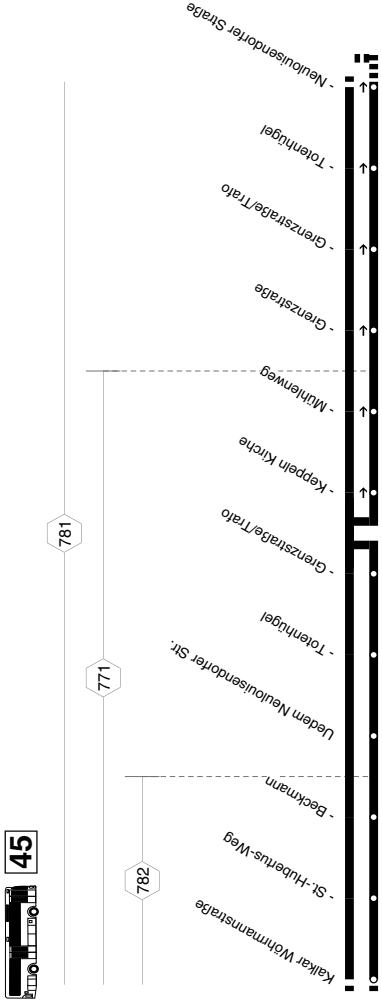

45

45

montags bis freitags

Haltestellen	Abfahrtszeiten														
	33	33	95	95 T	33	33		T		33		19	95	33	
Uedem Uedemerbruch Kirche					7.10										
- Müsersweg					11										
- Klorenhof					12										
- Gellinger Straße					13										
- Marienbaumer Str.					15										
- Am Hochwald					7.16										
Kalkar Wöhrmannstraße		7.19			⟩										
- Bruchweg		20			⟩										
Uedem Mühlenstraße	6.49	22			7.18										
- Tönisstraße	⟩	25			21										
- Nordwall	6.56	26	7.28		7.22		9.03	11.31	13.08	14.18	15.01	16.25	17.15	17.25	
- Keppeln		29	31		⟩		06	34	11	21	04	28	18	28	
- Am Steeg		31	33		⟩		08	36	13	23	06	30	20	30	
- Langenberg		7.33	7.35		⟩		9.10	11.38	13.15	14.25	15.08	16.32	17.22	17.32	
Kalkar Bruchweg		⟩	⟩	7.20	⟩	8.13	⟩	⟩	⟩	⟩	⟩	⟩	⟩	⟩	
- Wöhrmannstraße		⟩	⟩	21	⟩	14	⟩	⟩	⟩	⟩	⟩	⟩	⟩	⟩	
- St.-Hubertus-Weg		⟩	⟩	22	⟩	15	⟩	⟩	⟩	⟩	⟩	⟩	⟩	⟩	
- Beckmann		⟩	⟩	23	⟩	16	⟩	⟩	⟩	⟩	⟩	⟩	⟩	⟩	
Uedem Neulouisendorfer Str.		⟩	⟩	26	⟩	19	⟩	⟩	⟩	⟩	⟩	⟩	⟩	⟩	
- Totenhügel		⟩	⟩	28	⟩	21	⟩	⟩	⟩	⟩	⟩	⟩	⟩	⟩	
- Grenzstraße/Trafo		⟩	⟩	7.29	⟩	8.22	⟩	⟩	⟩	⟩	⟩	⟩	⟩	⟩	
- Keppeln Kirche		⟩	⟩	⟩	7.25	⟩	⟩	⟩	⟩	⟩	⟩	⟩	⟩	⟩	
- Mühlenweg		⟩	⟩	⟩	27	⟩	⟩	⟩	⟩	⟩	⟩	⟩	⟩	⟩	
- Grenzstraße		⟩	⟩	⟩	29	⟩	⟩	⟩	⟩	⟩	⟩	⟩	⟩	⟩	
- Grenzstraße/Trafo		⟩	⟩	⟩	29	⟩	⟩	⟩	⟩	⟩	⟩	⟩	⟩	⟩	
- Totenhügel		⟩	⟩	⟩	31	⟩	⟩	⟩	⟩	⟩	⟩	⟩	⟩	⟩	
- Neulouisendorfer Straße		⟩	⟩	⟩	33	⟩	⟩	⟩	⟩	⟩	⟩	⟩	⟩	⟩	
Kalkar Hochstraße		⟩	⟩	7.31	35	8.24	⟩	⟩	⟩	⟩	⟩	⟩	⟩	⟩	
- Bergstraße		⟩	⟩	33	37	26	⟩	⟩	⟩	⟩	⟩	⟩	⟩	⟩	
- Loefsche Straße		⟩	⟩	34	38	27	⟩	⟩	⟩	⟩	⟩	⟩	⟩	⟩	
- Abzweig Neulouisendorf		7.34	7.36	35	39	28	9.11	11.39	13.16	14.26	15.09	16.33	17.23	17.33	
- Minor		35	37	36	40	29	12	40	17	27	10	34	24	34	
- Kaserne		37	7.39	38	7.42	31	9.14	11.42	13.19	14.29	15.12	16.36	17.26	17.36	
- Roßkamp		39	⟩	40	⟩	33	⟩	⟩	⟩	⟩	⟩	⟩	⟩	⟩	
- Berg		7.41	7.40	7.42	7.43	8.35	9.15	11.43	13.20	14.30	15.13	16.37	17.27	17.37	

- Lärchenstraße	**7**.42	**7**.41	**7**.43	**7**.44	**8**.36	**9**.16	**11**.44	**13**.21	**14**.31	**15**.14	**16**.38	**17**.28	**17**.38
- Bahnhofstraße	43	42	44	45	37	17	45	22	32	15	39	29	39
- Markt	44	43	45	46	38	18	46	23	33	16	40	30	40
- Am Bollwerk/Schulztr.	**7**.46	**7**.45	**7**.47	**7**.48	**8**.40	**9**.20	**11**.48	**13**.25	**14**.35	**15**.18	**16**.42	**17**.32	**17**.42

19 = montags, mittwochs und donnerstags an Schultagen **33** = nur an Schultagen, nicht Rosenmontag **95** = nur an schulfreien Tagen, auch Rosenmontag
T = TaxiBus - nur nach Voranmeldung 30 Min. vor Abfahrt; Tel. 0 28 41/88 22 444 (tägl. v. 6.30 - 22.30 Uhr)
Heiligabend und Silvester wird nach dem Samstagsfahrplan gefahren

45

45

samstags

Haltestellen	Abfahrtszeiten			
	T	T	T	T
Uedem Uedemerbruch Kirche				
- Müsersweg				
- Klorenhof				
- Gellinger Straße				
- Marienbaumer Str.				
- Am Hochwald				
Kalkar Wöhrmannstraße				
- Bruchweg				
Uedem Mühlenstraße				
- Tönisstraße				
- Nordwall	**7**.28	**9**.01	**11**.01	**13**.01
- Keppeln	31	04	04	04
- Am Steeg	33	06	06	06
- Langenberg	**7**.35	**9**.08	**11**.08	**13**.08
Kalkar Bruchweg	|	|	|	|
- Wöhrmannstraße	|	|	|	|
- St.-Hubertus-Weg	|	|	|	|
- Beckmann	|	|	|	|
Uedem Neulouisendorfer Str.	|	|	|	|
- Totenhügel	|	|	|	|
- Grenzstraße/Trafo	|	|	|	|
- Keppeln Kirche	|	|	|	|
- Mühlenweg	|	|	|	|
- Grenzstraße	|	|	|	|
- Grenzstraße/Trafo	|	|	|	|
- Totenhügel	|	|	|	|
- Neulouisendorfer Straße	|	|	|	|
Kalkar Hochstraße	|	|	|	|
- Bergstraße	|	|	|	|
- Loefsche Straße	|	|	|	|
- Abzweig Neulouisendorf	**7**.36	**9**.09	**11**.09	**13**.09
- Minor	37	10	10	10
- Kaserne	**7**.39	**9**.12	**11**.12	**13**.12
- Roßkamp	|	|	|	|
- Berg	**7**.40	**9**.13	**11**.13	**13**.13

- Lärchenstraße	**7**.41	**9**.14	**11**.14	**13**.14
- Bahnhofstraße	42	15	15	15
- Markt	43	16	16	16
- Am Bollwerk/Schulztr.	**7**.45	**9**.18	**11**.18	**13**.18

T = TaxiBus - nur nach Voranmeldung 30 Min. vor Abfahrt; Tel. 0 28 41/88 22 444 (tägl. v. 6.30 - 22.30 Uhr)
Heiligabend und Silvester wird nach dem Samstagsfahrplan gefahren

45

montags bis freitags

samstags

Haltestellen	Abfahrtszeiten																		
			33 T	33 T	95	33	33	33		33	95	33	33 T		T	T	T
Kalkar Am Bollwerk/Schulztr.	6.34	8.40	10.57	11.37	12.37	12.37	13.26	13.27	14.37	15.37	16.52	17.05	17.05	18.37	8.37	10.37	12.37
- Markt	36	42	59	39	39	39	28	29	39	39	54	07	07	39	39	39	39
- Bahnhofstraße	37	43	11.00	40	40	40	29	30	40	40	55	08	08	40	40	40	40
- Lärchenstraße	38	44	01	41	41	41	30	31	41	41	56	09	09	41	41	41	41
- Berg	6.39	8.45	02	42	12.42	42	13.31	32	14.42	15.42	16.57	17.10	10	18.42	8.42	10.42	12.42
- Roßkamp	|	|	04	44	|	44	|	34	|	|	|	12	|	|	|	|
- Kaserne	6.40	8.46	06	46	12.43	46	13.32	36	14.43	15.43	16.58	17.11	14	18.43	8.43	10.43	12.43
- Minor	41	47	07	47	44	47	33	37	44	44	59	12	15	44	44	44	44
- Abzweig Neulouisendorf	6.42	8.48	08	48	12.45	48	34	13.38	14.45	45	17.00	17.13	16	18.45	8.45	10.45	12.45
- Loefsche Straße	|	|	09	49	|	49	35	|	|	46	|	|	17	|	|	|
- Bergstraße	|	|	11	51	|	51	37	|	|	48	|	|	19	|	|	|
- Hochstraße	|	|	13	53	|	12.53	13.39	|	|	15.50	|	|	21	|	|	|
Uedem Grenzstraße/Trafo	|	|	14	54	|	|	|	|	|	|	|	|	22	|	|	|
- Totenhügel	|	|	16	56	|	|	|	|	|	|	|	|	24	|	|	|
- Neulouisendorfer Straße	|	|	18	58	|	|	|	|	|	|	|	|	26	|	|	|
Kalkar Beckmann	|	|	19	59	|	|	|	|	|	|	|	|	27	|	|	|
- St.-Hubertus-Weg	|	|	21	12.01	|	|	|	|	|	|	|	|	29	|	|	|
- Wöhrmannstraße	|	|	22	02	|	|	|	|	|	|	|	|	30	|	|	|
- Bruchweg	|	|	11.23	12.03	|	|	|	|	|	|	|	17.31	|	|	|	|
Uedem Langenberg	6.44	8.50			12.47	|	|	13.40	14.47	|	17.02	17.15	|	18.47	8.47	10.47	12.47
- Am Steeg	46	52			49	|	|	42	49	|	04	17	|	49	49	49	49
- Keppeln	6.48	8.54			12.51	|	|	13.44	14.51	|	17.06	17.19	|	18.51	8.51	10.51	12.51
- Neulouisendorfer Straße	|	|			|	12.54	13.40	|	|	15.51	|	|	|	|	|	|	|
- Totenhügel	|	|			|	56	42	|	|	53	|	|	|	|	|	|	|
- Grenzstraße/Trafo	|	|			|	57	43	|	|	54	|	|	|	|	|	|	|
- Grenzstraße	|	|			|	58	44	|	|	55	|	|	|	|	|	|	|
- Mühlenweg	|	|			|	13.00	46	|	|	57	|	|	|	|	|	|	|
- Keppeln Kirche	|	|			|	13.02	48	|	|	59	|	|	|	|	|	|	|
- Nordwall	|	|			|	|	13.51	13.47	|	16.02	|	|	|	|	|	|	|
- Keppelner Straße	6.51	8.57			12.54	13.06	|	|	14.54	|	17.09	17.22	|	18.54	8.54	10.54	12.54
- Heiming	53	59			56	07	|	|	56	|	11	24	|	56	56	56	56
- Nordwall	6.54	9.00			12.57	13.08	|	|	14.57	|	17.12	17.25	|	18.57	8.57	10.57	12.57
- Tönisstraße							13.52	13.48	|	16.03								
- Mühlenstraße							13.55	51	|	16.06								
Kalkar Bruchweg							|	13.53	|	|								

- Wöhrmannstraße	〉	**13**.54	〉
Uedem Am Hochwald	**13**.57		**16**.08
- Marienbaumer Str.	58		09
- Gellinger Straße	**14**.00		11
- Klorenhof	02		13
- Müsersweg	03		14
- Uedemerbruch Kirche	**14**.04		**16**.15

33 = nur an Schultagen, nicht Rosenmontag 95 = nur an schulfreien Tagen, auch Rosenmontag
T = TaxiBus - nur nach Voranmeldung 30 Min. vor Abfahrt; Tel. 0 28 41/88 22 444 (tägl. v. 6.30 - 22.30 Uhr)
Heiligabend und Silvester wird nach dem Samstagsfahrplan gefahren

45

Kleve Weißes Tor - Kalkar und zurück

46

46

montags bis freitags

→

Haltestellen	Abfahrtszeiten	
	33	33
Kleve Weißes Tor	**7**.10	
- Am Freudenberg	10	
Bedburg-Hau Fel.-Roeloffs-Str.	12	
- Berg und Tal	14	
- Gemeindezentrum	16	
- Föhrenbacheck	18	
- Honigsberg	19	
- Rosenfeld	20	
- Alter Schulweg	21	
- Mühlenstraße	23	
- Westerhoff	25	
- Wegekreuz	27	
- Louisendorf Hans	28	
- Pollmann	31	
Kalkar Winkels	33	**13**.52
- Minor	35	54
- Kaserne	36	55
- Berg	37	56
- Lärchenstraße	38	57
- Bahnhofstraße	39	58
- Markt	40	59
- Am Bollwerk/Schulztr.	**7**.42	**14**.01

33 = nur an Schultagen, nicht Rosenmontag

Heiligabend und Silvester wird nach dem Samstagsfahrplan gefahren

46

montags bis freitags

Haltestellen	Abfahrtszeiten		
	33	33	33 T
Kalkar Am Bollwerk/Schulztr.	**13**.25	**15**.31	**17**.10
- Markt	27	33	12
- Bahnhofstraße	28	34	13
- Lärchenstraße	29	35	14
- Berg	30	36	15
- Kaserne	31	37	16
- Minor	32	38	17
- Winkels	34	40	19
Bedburg-Hau Pollmann	36	42	21
- Louisendorf Hans	38	44	23
- Wegekreuz	40	46	25
- Westerhoff	42	48	27
- Mühlenstraße	44	50	29
- Alter Schulweg	46	52	31
- Rosenfeld	48	54	33
- Honigsberg	49	55	34
- Föhrenbacheck	50	56	35
- Gemeindezentrum	51	57	36
- Berg und Tal	53	59	38
- Felix-Roeloffs-Straße	55	**16**.01	40
Kleve Am Freudenberg	57	03	42
- Weißes Tor	**13**.58	**16**.04	**17**.43

33 = nur an Schultagen, nicht Rosenmontag T = TaxiBus - nur nach Voranmeldung 30 Min. vor Abfahrt; Tel. 0 28 41/88 22 444 (tägl. v. 6.30 - 22.30 Uhr)

Heiligabend und Silvester wird nach dem Samstagsfahrplan gefahren

Auf der Pirsch!

Mit dem BärenTicket – zwischen Haltern und Nettetal.

Verbundweit gültig!

www.vrr.de

VRR

Goch - Kalkar - Rees und zurück

47

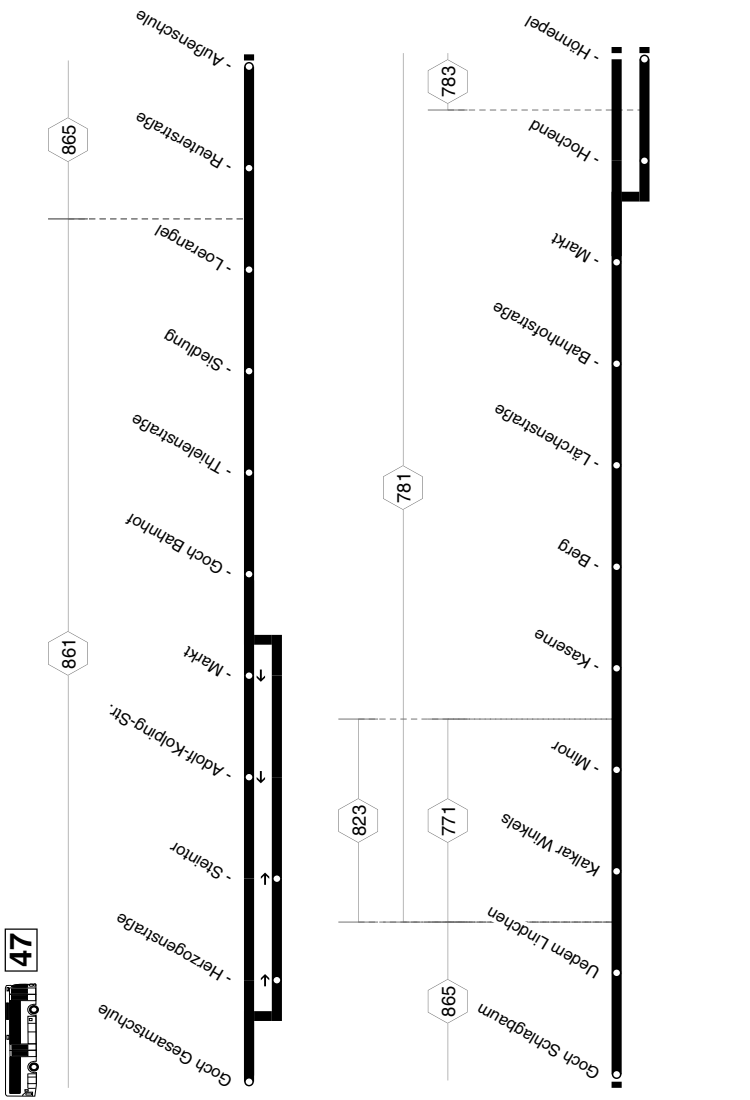

Goch - Kalkar - Rees

47

- Busbahnhof
- Schulzentrum
- Stadtbad
- Grütweg
- Rees Brückenkopf
- Schmitz
- Niederrmörmter Molkerei
- Kiers
- Grundschule Appeldorn
- Appeldorn Markt
- Kalkar Scheppenacker

791

783

782

- Kalkar Wunderland
- Am Bollwerk
- Am Bollwerk/Schulzir.
- Am Bollwerk
- Ginsterweg
- Baukamp
- Sperrfeld
- St.-Hubertus-Weg
- Sperrfeld
- Kehrum
- Eselsweg

781

782

47

47

montags bis freitags

Haltestellen

Abfahrtszeiten

	33 T	33	95 T	33 T	95 T	33	T	T	T	33	95 T	33 T	33	95 T	33	33	33 T	T	95 T
Goch Gesamtschule		7.21	7.28	8.28	8.28		9.28	10.28	11.28		12.28	12.38		13.28	13.38			14.28	15.28
- Herzogenstraße		23	30	30	30		30	30	30		30	40		30	40			30	30
- Steintor		24	31	31	31		31	31	31		31	41		31	41			31	31
- Goch Bahnhof		26	33	33	33		33	33	33		33	43		33	43			33	33
- Thielenstraße		27	34	34	34		34	34	34		34	44		34	44			34	34
- Siedlung		28	35	35	35		35	35	35		35	45		35	45			35	35
- Loerangel		29	36	36	36		36	36	36		36	46		36	46			36	36
- Reuterstraße		31	38	38	38		38	38	38		38	48		38	48			38	38
- Außenschule		32	39	39	39		39	39	39		39	49		39	49			39	39
- Schlagbaum		34	41	41	41		41	41	41		41	51		41	51			41	41
Uedem Lindchen		35	42	42	42		42	42	42		42	52		42	52			42	42
Kalkar Winkels		37	44	44	44		44	44	44		44	54		44	54			44	44
- Minor		39	46	46	46		46	46	46		46	56		46	56			46	46
- Kaserne		40	47	47	47		47	47	47		47	57		47	57			47	47
- Berg		41	48	48	48		48	48	48		48	58		48	58			48	48
- Lärchenstraße		42	49	49	49		49	49	49		49	59		49	59			49	49
- Bahnhofstraße		43	50	50	50		50	50	50		50	13.00		50	14.00			50	50
- Markt		7.44	7.51	8.51	8.51		9.51	51	11.51	12.34	12.51	13.01		13.51	14.01	14.11	14.11	51	15.51
- Hochend		⟩	⟩	⟩	⟩		⟩	55	⟩	⟩	⟩	⟩		⟩	⟩	⟩	15	55	⟩
- Hönnepel		⟩	⟩	⟩	⟩		⟩	56	⟩	⟩	⟩	⟩		⟩	⟩	⟩	16	56	⟩
- Wunderland		⟩	⟩	⟩	⟩		⟩	10.59	⟩	⟩	⟩	⟩		⟩	⟩	14.19	14.59	⟩	⟩
- Am Bollwerk/Schulztr.	6.57	7.46	⟩	8.53	⟩	8.53	⟩	⟩	⟩	⟩	⟩	⟩	13.20	⟩	⟩	⟩	⟩	⟩	⟩
- Am Bollwerk	⟩	⟩	7.53	⟩	8.53	⟩	9.53	⟩	11.53	12.36	12.53	13.03	⟩	13.53	⟩	14.13	⟩	⟩	15.53
- Ginsterweg	6.59	⟩	54	⟩	54	8.55	54	⟩	54	37	54	⟩	13.22	54	⟩	14	⟩	⟩	54
- Baukamp	7.00	⟩	7.55	⟩	8.55	8.56	9.55	⟩	11.55	12.38	12.55	⟩	23	13.55	⟩	15	⟩	⟩	15.55
- St.-Hubertus-Weg	⟩	⟩	⟩	⟩	⟩	⟩	⟩	⟩	⟩	⟩	⟩	⟩	25	⟩	⟩	17	⟩	⟩	⟩
- Spierheide	⟩	⟩	⟩	⟩	⟩	⟩	⟩	⟩	⟩	⟩	⟩	⟩	26	⟩	⟩	18	⟩	⟩	⟩
- Kehrum	7.01	⟩	7.56	⟩	8.56	8.57	9.56	⟩	11.56	12.39	12.56	⟩	27	13.56	⟩	19	⟩	⟩	15.56
- Eselsweg	02	⟩	57	⟩	57	58	57	⟩	57	40	57	⟩	28	57	⟩	20	⟩	⟩	57
- Scheppenacker	03	⟩	58	⟩	58	59	58	⟩	58	41	58	⟩	29	58	⟩	21	⟩	⟩	58
- Appeldorn Markt	04	⟩	59	⟩	59	9.00	59	⟩	59	42	59	⟩	30	59	⟩	22	⟩	⟩	59
- Grundschule Appeldorn	05	⟩	8.00	⟩	9.00	01	10.00	⟩	12.00	43	13.00	⟩	33	14.00	⟩	23	⟩	⟩	16.00
- Kiers	07	⟩	02	⟩	02	03	02	⟩	02	45	02	⟩	33	02	⟩	25	⟩	⟩	02
- Niedermörmter Molkerei	10	⟩	05	⟩	05	06	05	⟩	05	48	05	⟩	37	05	⟩	28	⟩	⟩	05
- Schmitz	7.11	⟩	8.06	⟩	9.06	9.07	10.06	⟩	12.06	12.49	13.06	⟩	13.37	14.06	⟩	14.29	⟩	⟩	16.06

Rees Brückenkopf	**7**.12	**8**.07	**9**.07	**9**.08	**10**.07	**12**.07	**12**.50	**13**.07	**13**.38	**14**.07	**14**.30	**16**.07
- Grüttweg	14	09	09	10	09	09	52	09	40	09	32	09
- Stadtbad	15	**8**.10	**9**.10	11	**10**.10	**12**.10	**12**.53	**13**.10	42	**14**.10	**14**.33	**16**.10
- Schulzentrum	17	〉	13	〉	〉	〉	〉	〉	43	〉	〉	〉
- Busbahnhof	**7**.19	**8**.12	**9**.12	**9**.15	**10**.12	**12**.12	**12**.55	**13**.12	**13**.45	**14**.12	**14**.35	**16**.12

33 = nur an Schultagen, nicht Rosenmontag **35** = nur an schulfreien Tagen, auch Rosenmontag
T = TaxiBus - nur nach Voranmeldung 30 Min. vor Abfahrt; Tel. 0 28 41/88 22 444 (tägl. v. 6.30 - 22.30 Uhr)
Heiligabend und Silvester wird nach dem Samstagsfahrplan gefahren

47

montags bis freitags

samstags

sonn- und feiertags

Haltestellen	Abfahrtszeiten																	
	S1T	b2T	33	T	33T	95T	33T	T	T	T	T	T	T	T	T	T	T	T
Goch Gesamtschule	15.28		15.58	16.28		17.28	17.28	18.28	8.28	9.28	10.28	11.28	12.28	13.28	10.28	12.28	14.28	
- Herzogenstraße	30		16.00	30		30	30	30	30	30	30	30	30	30	30	30	30	
- Steintor	31		01	31		31	31	31	31	31	31	31	31	31	31	31	31	
- Goch Bahnhof	33		03	33		33	33	33	33	33	33	33	33	33	33	33	33	
- Thielenstraße	34		04	34		34	34	34	34	34	34	34	34	34	34	34	34	
- Siedlung	35		05	35		35	35	35	35	35	35	35	35	35	35	35	35	
- Loerangel	36		06	36		36	36	36	36	36	36	36	36	36	36	36	36	
- Reuterstraße	38		08	38		38	38	38	38	38	38	38	38	38	38	38	38	
- Außenschule	39		09	39		39	39	39	39	39	39	39	39	39	39	39	39	
- Schlagbaum	41		11	41		41	41	41	41	41	41	41	41	41	41	41	41	
Uedem Lindchen	42		12	42		42	42	42	42	42	42	42	42	42	42	42	42	
Kalkar Winkels	44		14	44		44	44	44	44	44	44	44	44	44	44	44	44	
- Minor	46		16	46		46	46	46	46	46	46	46	46	46	46	46	46	
- Kaserne	47		17	47		47	47	47	47	47	47	47	47	47	47	47	47	
- Berg	48		18	48		48	48	48	48	48	48	48	48	48	48	48	48	
- Lärchenstraße	49		19	49		49	49	49	49	49	49	49	49	49	49	49	49	
- Bahnhofstraße	50		20	50		50	50	50	50	50	50	50	50	50	50	50	50	
- Markt	15.51		16.21	51	17.03	17.51	17.51	18.51	8.51	51	10.51	51	12.51	51	51	51	51	
- Hochend	⟩		⟩	55	⟩	⟩	⟩	⟩	⟩	55	⟩	55	⟩	55	55	55	55	
- Hönnepel	⟩		⟩	56	⟩	⟩	⟩	⟩	⟩	56	⟩	56	⟩	56	56	56	56	
- Wunderland	⟩		⟩	16.59	⟩	⟩	⟩	⟩	⟩	9.59	⟩	11.59	⟩	13.59	10.59	12.59	14.59	
- Am Bollwerk/Schulztr.	15.53	15.53	16.23	⟩	17.05	⟩	17.53	⟩	⟩	⟩	⟩	⟩	⟩	⟩				
- Am Bollwerk	⟩	⟩	⟩	⟩	⟩	17.53	⟩	18.53	8.53	⟩	10.53	⟩	12.53	⟩				
- Ginsterweg	15.55	15.55	⟩	⟩	17.07	54	17.55	54	54	⟩	54	⟩	54	⟩				
- Baukamp	15.56	15.56	⟩	⟩	08	17.55	17.56	18.55	8.55	⟩	10.55	⟩	12.55	⟩				
- St.-Hubertus-Weg	⟩	⟩	⟩	⟩	10	⟩	⟩	⟩	⟩	⟩	⟩	⟩	⟩	⟩				
- Spierheide	⟩	⟩	⟩	⟩	11	⟩	⟩	⟩	⟩	⟩	⟩	⟩	⟩	⟩				
- Kehrum	15.57	15.57	⟩	⟩	12	17.56	17.57	18.56	8.56	⟩	10.56	⟩	12.56	⟩				
- Eselsweg	58	58	⟩	⟩	13	57	58	57	57	⟩	57	⟩	57	⟩				
- Scheppenacker	59	59	⟩	⟩	14	58	59	58	58	⟩	58	⟩	58	⟩				
- Appeldorn Markt	16.00	16.00	⟩	⟩	15	59	18.00	59	59	⟩	59	⟩	59	⟩				
- Grundschule Appeldorn	01	01	⟩	⟩	16	18.00	01	19.00	9.00	⟩	11.00	⟩	13.00	⟩				
- Kiers	03	03	⟩	⟩	18	02	03	02	02	⟩	02	⟩	02	⟩				
- Niedermörmter Molkerei	06	06	⟩	⟩	21	05	06	05	05	⟩	05	⟩	05	⟩				
- Schmitz	16.07	16.07	⟩	⟩	17.22	18.06	18.07	19.06	9.06	⟩	11.06	⟩	13.06	⟩				

Rees Brückenkopf	**16**.08	**16**.08		**17**.23	**18**.07	**18**.08	**19**.07		**9**.07	**11**.07	**13**.07	
- Grüttweg	10	10		25	09	10	09		09	09	09	
- Stadtbad	11	11		**17**.26	**18**.10	**18**.11	**19**.10		**9**.10	**11**.10	**13**.10	
- Schulzentrum	13	13		⟩	⟩	⟩	⟩		⟩	⟩	⟩	
- Busbahnhof	**16**.15	**16**.15		**17**.28	**18**.12	**18**.13	**19**.12		**9**.12	**11**.12	**13**.10	

33 = nur an Schultagen, nicht Rosenmontag **35** = nur an schulfreien Tagen, auch Rosenmontag **52** = nur montags bis donnerstags an Schultagen
51 = nur freitags an Schultagen **T** = TaxiBus - nur nach Voranmeldung 30 Min. vor Abfahrt: Tel. 0 28 41/88 22 444 (tägl. v. 6.30 - 22.30 Uhr)
Heiligabend und Silvester wird nach dem Samstagsfahrplan gefahren

47

montags bis freitags

sa ←

Haltestellen	Abfahrtszeiten																							
	33T	33	95T	33	T		T	95T	33	33	T	T	33T	T	T	33T	T	T	T	T				
Rees Busbahnhof		6.27	6.47	7.20	7.47		10.47	12.47	12.56	13.45		14.47			16.47	17.47		18.47	9.47				
- Schulzentrum		⟩	⟩	⟩	⟩		⟩	⟩	58	47		⟩			⟩	⟩		⟩	⟩				
- Stadtbad		6.28	6.48	7.21	7.48		10.48	12.48	59	48		14.48			16.48	17.48		18.48	9.48				
- Grüttweg		29	49	22	49		49	49	13.00	49		49			49	49		49	49				
- Brückenkopf		30	50	24	50		50	50	01	50		50			50	50		50	50				
Kalkar Schmitz		33	53	26	53		53	53	04	53		53			53	53		53	53				
- Niedermörmter Molkerei		34	54	27	54		54	54	05	54		54			54	54		54	54				
- Kiers		6.37	6.57	7.30	7.57		10.57	12.57	08	13.57		14.57			16.57	17.57		18.57	9.57				
- Grundschule Appeldorn		⟩	⟩	⟩	⟩		⟩	⟩	13.10	⟩		⟩			⟩	⟩		⟩	⟩				
- Appeldorn Markt		6.40	7.00	7.33	8.00		11.00	13.00	⟩	14.00		15.00			17.00	18.00		19.00	10.00				
- Scheppenacker		41	01	34	01		01	01	13.11	01		01			01	01		01	01				
- Eselsweg		42	02	35	02		02	02	12	02		02			02	02		02	02				
- Kehrum		43	7.03	36	8.03		11.03	13.03	13.13	14.03		15.03			17.03	18.03		19.03	10.03				
- St.-Hubertus-Weg		44	⟩	37	⟩		⟩	⟩	⟩	⟩		⟩			⟩	⟩		⟩	⟩				
- Spierheide		45	⟩	38	⟩		⟩	⟩	⟩	⟩		⟩			⟩	⟩		⟩	⟩				
- Baukamp		47	7.04	40	8.04		11.04	13.04	13.14	14.04		15.04			17.04	18.04		19.04	10.04				
- Ginsterweg		48	7.05	41	8.05	alle	11.05	13.05	15	14.05		15.05			17.05	18.05		19.05	10.05				
- Am Bollwerk/Schulztr.		6.49	⟩	7.42	⟩	60	⟩	⟩	13.16	⟩		⟩	15.38		⟩	⟩		⟩	⟩				
- Am Bollwerk		⟩	7.06	⟩	8.06	Min.	11.06	13.06	⟩	14.06		15.06	⟩		17.06	18.06		19.06	10.06				
- Wunderland	6.41	⟩	⟩	⟩	⟩		⟩	⟩	⟩	⟩	14.01	⟩	⟩	16.01	⟩	⟩	18.01	⟩	⟩				
- Hönnepel	43	⟩	⟩	⟩	⟩		⟩	⟩	⟩	⟩	03	⟩	⟩	03	⟩	⟩	03	⟩	⟩				
- Hochend	44	⟩	⟩	⟩	⟩		⟩	⟩	⟩	⟩	04	⟩	⟩	04	⟩	⟩	04	⟩	⟩				
- Markt	6.48	6.51	7.08		8.08		11.08	13.08	13.18	14.08	08	15.08	15.40	08	17.08	18.08	08	19.08	10.08				
- Bahnhofstraße		52	09		09		09	09	19		09	09	41	09	09		09	09	09				
- Lärchenstraße		53	10		10		10	10	20		10	10	42	10	10		10	10	10				
- Berg		55	11		11		11	11	22		11	11	43	11	11		11	11	11				
- Kaserne		56	12		12		12	12	23		12	12	44	12	12		12	12	12				
- Minor		58	13		13		13	13	25		13	13	45	13	13		13	13	13				
- Winkels		7.00	15		15		15	15	27		15	15	47	15	15		15	15	15				
Uedem Lindchen		02	16		16		16	16	29		16	16	48	16	16		16	16	16				
Goch Schlagbaum		03	17		17		17	17	30		17	17	49	17	17		17	17	17				
- Außenschule		04	18		18		18	18	31		18	18	50	18	18		18	18	18				
- Reuterstraße		06	20		20		20	20	33		20	20	52	20	20		20	20	20				
- Loerangel		07	21		21		21	21	34		21	21	53	21	21		21	21	21				
- Siedlung		7.08	7.22		8.22		11.22	13.22	13.35		14.22	15.22	15.54	16.22	17.22		18.22	19.22	10.22				

- Thielenstraße	7.10	7.23	8.23		11.23	13.23	13.37	14.23	15.23	15.55	16.23	17.23	18.23	19.23	10.23
- Goch Bahnhof	13	24	24	alle	24	24	40	24	24	56	24	24	24	24	24
- Markt	16	25	25	60	25	25	43	25	25	57	25	25	25	25	25
- Adolf-Kolping-Str.	17	26	26	Min.	26	26	44	26	26	58	26	26	26	26	26
- Gesamtschule	7.20	7.28	8.28		11.28	13.28	13.47	14.28	15.28	16.00	16.28	17.28	18.28	19.28	10.28

33 = nur an Schultagen, nicht Rosenmontag 95 = nur an schulfreien Tagen, auch Rosenmontag
T = TaxiBus - nur nach Voranmeldung 30 Min. vor Abfahrt; Tel. 0 28 41/88 22 444 (tägl. v. 6.30 - 22.30 Uhr)
Heiligabend und Silvester wird nach dem Samstagsfahrplan gefahren

47

samstags

sonn- und feiertags

Haltestellen	Abfahrtszeiten								
	T	T	T	T	53 T	T	T	T
Rees Busbahnhof		11.47	13.47					
- Schulzentrum		⟩	⟩					
- Stadtbad		11.48	13.48					
- Grüttweg		49	49					
- Brückenkopf		50	50					
Kalkar Schmitz		53	53					
- Niedermörmter Molkerei		54	54					
- Kiers		11.57	13.57					
- Grundschule Appeldorn		⟩	⟩					
- Appeldorn Markt		12.00	14.00					
- Scheppenacker		01	01					
- Eselsweg		02	02					
- Kehrum		12.03	14.03					
- St.-Hubertus-Weg		⟩	⟩					
- Spierheide		⟩	⟩					
- Baukamp		12.04	14.04					
- Ginsterweg		12.05	14.05					
- Am Bollwerk/Schulztr.		⟩	⟩					
- Am Bollwerk		12.06	14.06					
- Wunderland	11.01	⟩	⟩	15.01	18.01	11.01	15.01	18.01
- Hönnepel	03	⟩	⟩	03	03	03	03	03
- Hochend	04	⟩	⟩	04	04	04	04	04
- Markt	08	12.08	14.08	08	08	08	08	08
- Bahnhofstraße	09	09	09	09	09	09	09	09
- Lärchenstraße	10	10	10	10	10	10	10	10
- Berg	11	11	11	11	11	11	11	11
- Kaserne	12	12	12	12	12	12	12	12
- Minor	13	13	13	13	13	13	13	13
- Winkels	15	15	15	15	15	15	15	15
Uedem Lindchen	16	16	16	16	16	16	16	16
Goch Schlagbaum	17	17	17	17	17	17	17	17
- Außenschule	18	18	18	18	18	18	18	18
- Reuterstraße	20	20	20	20	20	20	20	20
- Loerangel	21	21	21	21	21	21	21	21
- Siedlung	11.22	12.22	14.22	15.22	18.22	11.22	15.22	18.22

- Thielenstraße	**11**.23	**12**.23	**14**.23	**15**.23	**18**.23	**11**.23	**15**.23	**18**.23
- Goch Bahnhof	24	24	24	24	24	24	24	24
- Markt	25	25	25	25	25	25	25	25
- Adolf-Kolping-Str.	26	26	26	26	26	26	26	26
- Gesamtschule	**11**.28	**12**.28	**14**.28	**15**.28	**18**.28	**11**.28	**15**.28	**18**.28

SB = nicht 24.12. T = TaxiBus - nur nach Voranmeldung 30 Min. vor Abfahrt; Tel. 0 28 41/88 22 444 (tägl. v. 6.30 - 22.30 Uhr)

Heiligabend und Silvester wird nach dem Samstagsfahrplan gefahren

Kalkar - Grieth - Huisberden und zurück

48

- Kalkar Am Bollwerk/Schulzr.
- Markt
- Bahnhofstraße
- Hagedorn
- Stormstraße
- Freyendahl
- Tillerfeld
- Abzweig Till/Wissel
- Wissel Molkerei
- Wissel Ortseingang
- Wissel Grundschule (Bstg 1)
- Hönnepel Kirche
- Rheinstraße
- Hönnepel
- Hochend
- Hönnepel
- Mühlenfeld
- Reuter

781 783 785

- Hohe Weide
- Bedburg-Hau Huisberden
- Locksenhof
- Klimarsfhof
- Beimannskath (Bstg 1)
- Osterrath
- Hellenhof
- Kalliecksstraße
- Bramenhof
- Kostershof
- Elendshof
- Kalkar Weidenweg
- Kleve Warbeyen
- Grieth
- Grether Feld
- Niedermmter Molkerei
- Schmitz
- Kalkar Brucker

824 785 805 783

48 montags bis freitags

Haltestellen	Abfahrtszeiten																			
	95 T	33	95 T	33	33	95 T	33	33	95 T	33	33	33	95 T	33	33	95 T	33	33 T
Kalkar Am Bollwerk/Schulztr.	7.19	7.19	8.19	8.31	9.31	9.49	10.36	11.31	11.49	12.31		13.26	13.49	14.10	15.31	15.49		16.05
- Markt	21	21	21	33	33	51	38	33	51	33		28	51	12	33	51		07
- Bahnhofstraße	22	22	22	34	34	52	39	34	52	34		29	52	13	34	52		08
- Hagedorn	23	23	23	35	35	53	40	35	53	35		30	53	14	35	53		09
- Stormstraße	24	24	24	36	36	54	41	36	54	36		31	54	15	36	54		10
- Freyendahl	26	26	26	38	38	56	43	38	56	38		33	56	17	38	56		12
- Tillerfeld	27	27	27	39	39	57	44	39	57	39		34	57	18	39	57		13
- Abzweig Till/Wissel	28	28	28	40	40	58	45	40	58	40		35	58	19	40	58		14
- Wissel Molkerei	31	31	31	43	43	10.01	48	43	12.01	43		38	14.01	22	43	16.01		17
- Wissel Ortseingang	7.32	7.32	8.32	8.44	9.44	10.02	10.49	11.44	12.02	12.44		13.39	14.02	14.23	15.44	16.02		16.18
- Wissel Grundschule	〉	〉	〉	〉	〉	〉	〉	〉	〉	〉	13.20	〉	〉	〉	〉	〉	16.05	〉
- Wissel Grundschule	7.33	7.33	8.33	8.45	9.45	10.03	10.50	11.45	12.03	12.45	〉	13.40	14.03	14.24	15.45	16.03	〉	16.19
- Hönnepel Kirche	〉	〉	〉	〉	〉	〉	〉	〉	〉	〉	13.25	〉	〉	〉	〉	〉	16.10	
- Hönnepel	〉	〉	〉	〉	〉	〉	〉	〉	〉	〉	26	〉	〉	〉	〉	〉	11	
- Hochend	〉	〉	〉	〉	〉	〉	〉	〉	〉	〉	27	〉	〉	〉	〉	〉	12	
- Hönnepel	〉	〉	〉	〉	〉	〉	〉	〉	〉	〉	28	〉	〉	〉	〉	〉	13	
- Mühlenfeld	〉	〉	〉	〉	〉	〉	〉	〉	〉	〉	30	〉	〉	〉	〉	〉	15	
- Reuter	〉	〉	〉	〉	〉	〉	〉	〉	〉	〉	32	〉	〉	〉	〉	〉	17	
- Brücker	〉	〉	〉	〉	〉	〉	〉	〉	〉	〉	33	〉	〉	〉	〉	〉	18	
- Schmitz	〉	〉	〉	〉	〉	〉	〉	〉	〉	〉	34	〉	〉	〉	〉	〉	19	
- Niedermörmter Molkerei	〉	〉	〉	〉	〉	〉	〉	〉	〉	〉	13.35	〉	〉	〉	〉	〉	16.20	
- Griether Feld	7.35	7.35	8.35	8.47	9.47	10.05	10.52	11.47	12.05	12.47		13.42	14.05	14.26	15.47	16.05		
- Grieth	7.37	7.37	8.37	8.49	9.49	07	10.54	11.49	07	12.49		13.44	07	14.28	15.49	07		
Kleve Warbeyen						10.17	〉	〉	12.17	〉		〉	14.17	〉	〉	16.17		
Kalkar Weidenweg							10.56	11.51		12.51		13.46		14.30	15.51			
- Köstershof							11.00	55		55		50		34	55			
- Bramenhof							02	57		57		52		36	57			
- Heilenhof							04	59		59		54		38	59			
- Lockenhof							07	12.02		13.02		57		41	16.02			
Bedburg-Hau Huisberden							11.09	12.04		04		59		14.43	04			
- Hohe Weide										13.07		14.02			16.07			

33 = nur an Schultagen, nicht Rosenmontag 95 = nur an schulfreien Tagen, auch Rosenmontag

T = TaxiBus - nur nach Voranmeldung 30 Min. vor Abfahrt; Tel. 0 28 41/88 22 444 (tägl. v. 6.30 - 22.30 Uhr)

Heiligabend und Silvester wird nach dem Samstagsfahrplan gefahren

48

48

montags bis freitags

samstags

→

Haltestellen	Abfahrtszeiten											
	33	33	33	95T	T	T	T	T	T	58T		
Kalkar Am Bollwerk/Schulztr.	16.23	17.05	17.42	17.49	8.19	9.42	11.42	13.42	15.42	17.42		
- Markt	25	07	44	51	21	44	44	44	44	44		
- Bahnhofstraße	26	08	45	52	22	45	45	45	45	45		
- Hagedorn	27	09	46	53	23	46	46	46	46	46		
- Stormstraße	28	10	47	54	24	47	47	47	47	47		
- Freyendahl	30	12	49	56	26	49	49	49	49	49		
- Tillerfeld	31	13	50	57	27	50	50	50	50	50		
- Abzweig Till/Wissel	32	14	51	58	28	51	51	51	51	51		
- Wissel Molkerei	35	17	54	18.01	31	54	54	54	54	54		
- Wissel Ortseingang	16.36	17.18	17.55	18.02	8.32	9.55	11.55	13.55	15.55	17.55		
- Wissel Grundschule	〉	〉	〉	〉	〉	〉	〉	〉	〉	〉		
- Wissel Grundschule	16.37	17.19	17.56	18.03	8.33	9.56	11.56	13.56	15.56	17.56		
- Hönnepel Kirche	〉	〉	〉	〉	〉	〉	〉	〉	〉	〉		
- Hönnepel	〉	〉	〉	〉	〉	〉	〉	〉	〉	〉		
- Hochend	〉	〉	〉	〉	〉	〉	〉	〉	〉	〉		
- Hönnepel	〉	〉	〉	〉	〉	〉	〉	〉	〉	〉		
- Mühlenfeld	〉	〉	〉	〉	〉	〉	〉	〉	〉	〉		
- Reuter	〉	〉	〉	〉	〉	〉	〉	〉	〉	〉		
- Brücker	〉	〉	〉	〉	〉	〉	〉	〉	〉	〉		
- Schmitz	〉	〉	〉	〉	〉	〉	〉	〉	〉	〉		
- Niedermörmter Molkerei	〉	〉	〉	〉	〉	〉	〉	〉	〉	〉		
- Griether Feld	16.39	17.21	17.58	18.05	8.35	9.58	11.58	13.58	15.58	17.58		
- Grieth	16.41	17.23	18.00	07	8.37	10.00	12.00	14.00	16.00	18.00		
Kleve Warbeyen	〉	〉		18.17		10.10	12.10	14.10	16.10	18.10		
Kalkar Weidenweg	16.43	17.25										
- Köstershof	47	29										
- Bramenhof	49	31										
- Heilenhof	51	33										
- Lockenhof	54	36										
Bedburg-Hau Huisberden	16.56	17.38										
- Hohe Weide												

33 = nur an Schultagen, nicht Rosenmontag 58 = nicht 24.12. 95 = nur an schulfreien Tagen, auch Rosenmontag
T = TaxiBus - nur nach Voranmeldung 30 Min. vor Abfahrt; Tel. 0 28 41/88 22 444 (tägl. v. 6.30 - 22.30 Uhr)

Heiligabend und Silvester wird nach dem Samstagsfahrplan gefahren

Haltestellen	Abfahrtszeiten																		
	33	95T	33	33	33	95T	33T	33	95T	33	95T	33	95T	33	95T	33	95T	33	95T	33
Bedburg-Hau Hohe Weide	6.16			7.11																
- Huisberden	19			14																
Kalkar Lockenhof	20			15																
- Beimannskath	22			17																
- Heilenhof	23			18																
- Bramenhof	26			21																
- Köstershof	28			23																
- Weidenweg	6.32			7.27																
Kleve Warbeyen	\			\										10.58		12.58		14.58		16.57	
Kalkar Grieth	6.34	6.37	7.29	7.29		7.37		9.04	9.07	10.04	11.07	12.04	13.07	14.04	15.07	16.34	17.06	18.04			
- Griether Feld	6.36	6.39	7.31	7.31		7.39		9.06	9.09	10.06	11.09	12.06	13.09	14.06	15.09	16.36	17.08	18.06			
- Niedermörmter Molkerei	\	\	\	\	7.34	\	8.25	\	\	\	\	\	\	\	\	\	\	\			
- Schmitz	\	\	\	\	35	\	26	\	\	\	\	\	\	\	\	\	\	\			
- Brücker	\	\	\	\	36	\	27	\	\	\	\	\	\	\	\	\	\	\			
- Mühlenfeld	\	\	\	\	39	\	30	\	\	\	\	\	\	\	\	\	\	\			
- Hönnepel	\	\	\	\	40	\	31	\	\	\	\	\	\	\	\	\	\	\			
- Hochend	\	\	\	\	41	\	32	\	\	\	\	\	\	\	\	\	\	\			
- Hönnepel	\	\	\	\	42	\	33	\	\	\	\	\	\	\	\	\	\	\			
- Hönnepel Kirche	\	\	\	\	7.45	\	8.36	\	\	\	\	\	\	\	\	\	\	\			
- Wissel Grundschule	6.38	6.41	7.33	7.33	\	7.41	\	9.08	9.11	10.08	11.11	12.08	13.11	14.08	15.11	16.38	17.11	18.08			
- Wissel Grundschule	\	\	\	\	7.50	\	8.41	\	\	\	\	\	\	\	\	\	\	\			
- Wissel Ortseingang	6.39	6.42	7.34	7.34		7.42		9.09	9.12	10.09	11.12	12.09	13.12	14.09	15.12	16.39	17.12	18.09			
- Wissel Molkerei	40	43	35	35		43		10	13	10	13	10	13	10	13	40	13	10			
- Abzweig Till/Wissel	43	46	38	38		46		13	16	13	16	13	16	13	16	43	16	13			
- Tillerfeld	44	47	39	39		47		14	17	14	17	14	17	14	17	44	17	14			
- Freyendahl	45	48	40	40		48		15	18	15	18	15	18	15	18	45	18	15			
- Stormstraße	47	50	42	42		50		17	20	17	20	17	20	17	20	47	20	17			
- Hagedorn	48	51	43	43		51		18	21	18	21	18	21	18	21	48	21	18			
- Bahnhofstraße	49	52	44	44		52		19	22	19	22	19	22	19	22	49	22	19			
- Markt	50	53	45	45		53		20	23	20	23	20	23	20	23	50	23	20			
- Am Bollwerk/Schulztr.	6.52	6.55	7.47	7.47		7.55		9.22	9.25	10.22	11.25	12.22	13.25	14.22	15.25	16.52	17.25	18.22			

33 = nur an Schultagen, nicht Rosenmontag 95 = nur an schulfreien Tagen, auch Rosenmontag
T = TaxiBus - nur nach Voranmeldung 30 Min. vor Abfahrt; Tel. 0 28 41/88 22 444 (tägl. v. 6.30 - 22.30 Uhr)

Heiligabend und Silvester wird nach dem Samstagsfahrplan gefahren

48 **montags bis freitags** **samstags**

Haltestellen	Abfahrtszeiten								
	95 T	T	T	T	T	T	T	58 T	58 T
Bedburg-Hau Hohe Weide									
- Huisberden									
Kalkar Lockenhof									
- Beimannskath									
- Heilenhof									
- Bramenhof									
- Köstershof									
- Weidenweg									
Kleve Warbeyen	18.58			10.58		12.58	14.58	16.58	18.58
Kalkar Grieth	19.07	9.29	10.07	11.07	12.07	13.07	15.07	17.07	19.07
- Griether Feld	19.09	9.31	10.09	11.09	12.09	13.09	15.09	17.09	19.09
- Niedermörmter Molkerei	⟩	⟩	⟩	⟩	⟩	⟩	⟩	⟩	⟩
- Schmitz	⟩	⟩	⟩	⟩	⟩	⟩	⟩	⟩	⟩
- Brücker	⟩	⟩	⟩	⟩	⟩	⟩	⟩	⟩	⟩
- Mühlenfeld	⟩	⟩	⟩	⟩	⟩	⟩	⟩	⟩	⟩
- Hönnepel	⟩	⟩	⟩	⟩	⟩	⟩	⟩	⟩	⟩
- Hochend	⟩	⟩	⟩	⟩	⟩	⟩	⟩	⟩	⟩
- Hönnepel	⟩	⟩	⟩	⟩	⟩	⟩	⟩	⟩	⟩
- Hönnepel Kirche	⟩	⟩	⟩	⟩	⟩	⟩	⟩	⟩	⟩
- Wissel Grundschule	19.11	9.33	10.11	11.11	12.11	13.11	15.11	17.11	19.11
- Wissel Grundschule	⟩	⟩	⟩	⟩	⟩	⟩	⟩	⟩	⟩
- Wissel Ortseingang	19.12	9.34	10.12	11.12	12.12	13.12	15.12	17.12	19.12
- Wissel Molkerei	13	35	13	13	13	13	13	13	13
- Abzweig Till/Wissel	16	38	16	16	16	16	16	16	16
- Tillerfeld	17	39	17	17	17	17	17	17	17
- Freyendahl	18	40	18	18	18	18	18	18	18
- Stormstraße	20	42	20	20	20	20	20	20	20
- Hagedorn	21	43	21	21	21	21	21	21	21
- Bahnhofstraße	22	44	22	22	22	22	22	22	22
- Markt	23	45	23	23	23	23	23	23	23
- Am Bollwerk/Schulztr.	19.25	9.47	10.25	11.25	12.25	13.25	15.25	17.25	19.25

58 = nicht 24.12. 95 = nur an schulfreien Tagen, auch Rosenmontag

T = TaxiBus - nur nach Voranmeldung 30 Min. vor Abfahrt; Tel. 0 28 41/88 22 444 (tägl. v. 6.30 - 22.30 Uhr)

Heiligabend und Silvester wird nach dem Samstagsfahrplan gefahren

Kleve Bf - EOC (City-Bus) und zurück

49

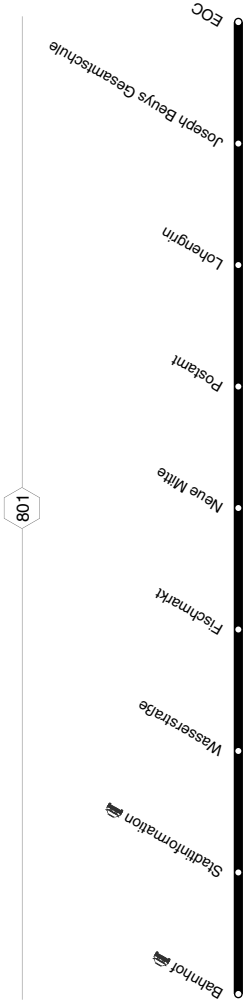

49

49

montags bis freitags

samstags

Haltestellen	Abfahrtszeiten								
							58		58
Kleve Bahnhof	**8**.46		**19**.46		**9**.46		**15**.46	**16**.16	**18**.46
- Stadtinformation	48		48		48		48	18	48
- Wasserstraße	49		49		49		49	19	49
- Fischmarkt	51	alle	51		51	alle	51	21	alle 51
- Neue Mitte	52	30	52		52	30	52	22	30 52
- Postamt	54	Min.	54		54	Min.	54	24	Min. 54
- Lohengrin	55		55		55		55	25	55
- Joseph Beuys Gesamtschule	56		56		56		56	26	56
- EOC	**8**.59		**19**.59		**9**.59		**15**.59	**16**.29	**18**.59

58 = nicht 24.12.

Heiligabend und Silvester wird nach dem Samstagsfahrplan gefahren
Auf der gesamten Linie 49 gilt folgender Sondertarif: Erwachsene 1,00 Euro, Kinder 0,50 Euro

49 montags bis freitags samstags

Haltestellen	Abfahrtszeiten								
							58		58
Kleve EOC	**9**.01		**20**.01	**10**.01		**16**.01	**16**.31		**19**.01
- Joseph Beuys Gesamtschule	03		03	03		03	33		03
- Lohengrin	04		04	04		04	34		04
- Postamt	05	alle	05	05	alle	05	35	alle	05
- Neue Mitte	06	30	06	06	30	06	36	30	06
- Fischmarkt	07	Min.	07	07	Min.	07	37	Min.	07
- Wasserstraße	09		09	09		09	39		09
- Stadtinformation	11		11	11		11	41		11
- Bahnhof	**9**.14		**20**.14	**10**.14		**16**.14	**16**.44		**19**.14

58 = nicht 24.12.

Heiligabend und Silvester wird nach dem Samstagsfahrplan gefahren
Auf der gesamten Linie 49 gilt folgender Sondertarif: Erwachsene 1,00 Euro, Kinder 0,50 Euro

Brienen - Kleve Bf - Materborn - Goch-Nierswalde und zurück

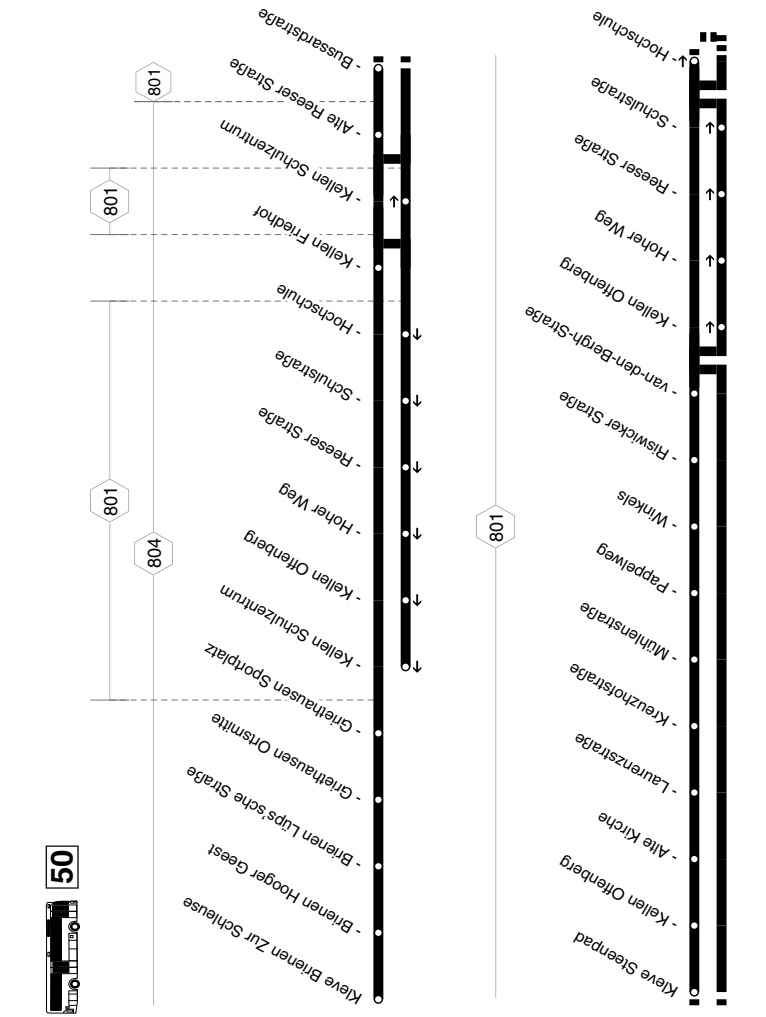

Brienen - Kleve Bf - Materborn - Goch-Nierswalde

50

50

montags bis freitags

Haltestellen | Abfahrtszeiten

	33T		33 T	33		T		T		33 T	33	
Kleve Brienen Zur Schleuse		6.49	7.04		7.49	8.49	9.49	10.49	11.49	12.49		13.19	13.49	14.49
- Brienen Hooger Geest		50	05		50	50	50	50	50	50		20	50	50
- Brienen Lüps'sche Straße		51	06		51	51	51	51	51	51		21	51	51
- Griethausen Ortsmitte		53	08		53	53	53	53	53	53		23	53	53
- Griethausen Sportplatz		54	09		54	54	54	54	54	54		24	54	54
- Kellen Friedhof		6.57	7.12		7.57	8.57	9.57	10.57	11.57	12.57		13.27	13.57	14.57
- Kellen Schulzentrum		⟩	⟩		⟩	⟩	⟩	⟩	⟩	⟩	13.31	⟩	⟩	⟩
- Alte Reeser Straße		6.58	7.13		7.58	8.58	9.58	10.58	11.58	12.58	⟩	13.28	13.58	14.58
- Bussardstraße		59	14		59	59	59	59	59	59	⟩	29	59	59
- Steenpad		7.00	15		8.00	9.00	10.00	11.00	12.00	13.00	⟩	30	14.00	15.00
- Kellen Offenberg		02	17		02	02	02	02	02	02	⟩	32	02	02
- Alte Kirche		03	18		03	03	03	03	03	03	⟩	33	03	03
- Laurenzstraße		04	19		04	04	04	04	04	04	⟩	34	04	04
- Kreuzhofstraße		05	20		05	05	05	05	05	05	⟩	35	05	05
- Mühlenstraße		07	22		07	07	07	07	07	07	⟩	37	07	07
- Pappelweg		08	23		08	08	08	08	08	08	⟩	38	08	08
- Winkels		09	24		09	09	09	09	09	09	⟩	39	09	09
- Riswicker Straße		10	25		10	10	10	10	10	10	⟩	40	10	10
- van-den-Bergh-Straße		7.11	7.26		8.11	9.11	10.11	11.11	12.11	13.11	⟩	13.41	14.11	15.11
- Kellen Offenberg		⟩	⟩		⟩	⟩	⟩	⟩	⟩	⟩	13.32	⟩	⟩	⟩
- Hoher Weg		⟩	⟩		⟩	⟩	⟩	⟩	⟩	⟩	33	⟩	⟩	⟩
- Reeser Straße		⟩	⟩		⟩	⟩	⟩	⟩	⟩	⟩	34	⟩	⟩	⟩
- Schulstraße		⟩	⟩		⟩	⟩	⟩	⟩	⟩	⟩	35	⟩	⟩	⟩
- Hochschule		7.12	7.27		8.12	9.12	10.12	11.12	12.12	13.12	37	13.42	14.12	15.12
- Bahnhof an		7.14	7.29		8.14	9.14	10.14	11.14	12.14	13.14	13.39	13.44	14.14	15.14
- Bahnhof ab	6.16	7.16		7.36	8.16	9.16	10.16	11.16	12.16	13.16		13.46	14.16	15.16
- Koekkoek-Platz	18	18		38	18	18	18	18	18	18		48	18	18
- Frankenstraße	21	21		41	21	21	21	21	21	21		51	21	21
- Joseph Beuys Gesamtschule	24	24		44	24	24	24	24	24	24		54	24	24
- EOC	25	25		45	25	25	25	25	25	25		55	25	25
- Gutenbergstraße	26	26		46	26	26	26	26	26	26		56	26	26
- Tönnissen-Center	27	27		47	27	27	27	27	27	27		57	27	27
- Materborner Allee	28	28		48	28	28	28	28	28	28		58	28	28
- Erikastraße	29	29		49	29	29	29	29	29	29		59	29	29
- Burg Ranzow	6.30	7.30		7.50	8.30	9.30	10.30	11.30	12.30	13.30		14.00	14.30	15.30



- Kayserstraße	**6**.31		**7**.31		**7**.51	**8**.31	**9**.31		**10**.31	**11**.31		**12**.31	**13**.31		**14**.01	**14**.31	**15**.31
- Schlehhecke	32		32		52	32	32		32	32		32	32		02	32	32
- Ahornstraße	33		33		53	33	33		33	33		33	33		03	33	33
- Berliner Straße	34		34		54	34	34		34	34		34	34		04	34	34
- Buchholz	36		36		56	36	36		36	36		36	36		06	36	36
- Gemeindeweg	37		37		57	37	37		37	37		37	37		07	37	37
- Reichswalde Friedhof	38		38		58	38	38		38	38		38	38		08	38	38
- Kattenwald	39		39		59	39	39		39	39		39	39		09	39	39
- Reichswalde Schule	40	**6**.53	40	**7**.43	**8**.00	40	40	**9**.43	40	40	**11**.43	40	40	**13**.43	10	40	40
- In de Klink	41	54	41	44	01	41	41	44	41	41	44	41	41	44	11	41	41
- Auf dem Kamp	42	**6**.55	42	**7**.45	02	42	42	**9**.45	42	42	**11**.45	42	42	**13**.45	12	42	42
- Wolfsgraben	**6**.44	〉	**7**.44	〉	**8**.04	**8**.44	**9**.44	〉	**10**.44	**11**.44	〉	**12**.44	**13**.44	〉	**14**.14	**14**.44	**15**.44
- Krähental		**6**.56		**7**.46				**9**.46			**11**.46			**13**.46			
- Gretschel		57		47				47			47			47			
Goch Dr.-Engels-Straße		58		48				48			48			48			
- Woltershof		59		49				49			49			49			
- Martinschänke		**7**.01		**7**.51				**9**.51			**11**.51			**13**.51			

33 = nur an Schultagen, nicht Rosenmontag T = TaxiBus - nur nach Voranmeldung 30 Min. vor Abfahrt; Tel. 0 28 41/88 22 444 (tägl. v. 6.30 - 22.30 Uhr)

Heiligabend und Silvester wird nach dem Samstagsfahrplan gefahren

50

montags bis freitags

samstags

Haltestellen | Abfahrtszeiten

	33 T		T		T			57	58		58	58
Kleve Brienen Zur Schleuse		15.49	16.49	17.49	18.49	19.49	20.49	7.49	14.49	15.49	15.49	18.49	19.49
- Brienen Hooger Geest		50	50	50	50	50	50	50	50	50	50	50	50
- Brienen Lüps'sche Straße		51	51	51	51	51	51	51	51	51	51	51	51
- Griethausen Ortsmitte		53	53	53	53	53	53	53	53	53	53	53	53
- Griethausen Sportplatz		54	54	54	54	54	54	54	54	54	54	54	54
- Kellen Friedhof		15.57	16.57	17.57	18.57	19.57	20.57	7.57	14.57	15.57	15.57	18.57	19.57
- Kellen Schulzentrum	15.31	⟩	⟩	⟩	⟩	⟩	⟩	⟩	⟩	⟩	⟩	⟩	⟩
- Alte Reeser Straße	⟩	15.58	16.58	17.58	18.58	19.58	20.58	7.58	14.58	15.58	15.58	18.58	19.58
- Bussardstraße	⟩	59	59	59	59	59	59	59	59	59	59	59	59
- Steenpad	⟩	16.00	17.00	18.00	19.00	20.00	21.00	8.00	15.00	16.00	16.00	19.00	20.00
- Kellen Offenberg	⟩	02	02	02	02	02	02	02	02	02	02	02	02
- Alte Kirche	⟩	03	03	03	03	03	03	03	03	03	03	03	03
- Laurenzstraße	⟩	04	04	04	04	04	04	04	04	04	04	04	04
- Kreuzhofstraße	⟩	05	05	05	05	05	05	05	05	05	05	05	05
- Mühlenstraße	⟩	07	07	07	07	07	07	07	07	07	07	07	07
- Pappelweg	⟩	08	08	08	08	08	08	08	08	08	08	08	08
- Winkels	⟩	09	09	09	09	09	09	09 alle	09	09	09 alle	09	09
- Riswicker Straße	⟩	10	10	10	10	10	10	10 60	10	10	10 60	10	10
- van-den-Bergh-Straße	⟩	16.11	17.11	18.11	19.11	20.11	21.11	8.11 Min.	15.11	16.11	16.11 Min.	19.11	20.11
- Kellen Offenberg	15.32	⟩	⟩	⟩	⟩	⟩	⟩	⟩	⟩	⟩	⟩	⟩	⟩
- Hoher Weg	33	⟩	⟩	⟩	⟩	⟩	⟩	⟩	⟩	⟩	⟩	⟩	⟩
- Reeser Straße	34	⟩	⟩	⟩	⟩	⟩	⟩	⟩	⟩	⟩	⟩	⟩	⟩
- Schulstraße	35	⟩	⟩	⟩	⟩	⟩	⟩	⟩	⟩	⟩	⟩	⟩	⟩
- Hochschule	37	16.12	17.12	18.12	19.12	20.12	21.12	8.12	15.12	16.12	16.12	19.12	20.12
- Bahnhof an	15.39	16.14	17.14	18.14	19.14	20.14	21.14	8.14	15.14	16.14	16.14	19.14	20.14
- Bahnhof ab		16.16	17.16	18.16	19.16	20.16		7.16 8.16	15.16		16.16	19.16	
- Koekkoek-Platz		18	18	18	18	18		18 18	18		18	18	
- Frankenstraße		21	21	21	21	21		21 21	21		21	21	
- Joseph Beuys Gesamtschule		24	24	24	24	24		24 24	24		24	24	
- EOC		25	25	25	25	25		25 25	25		25	25	
- Gutenbergstraße		26	26	26	26	26		26 26	26		26	26	
- Tönnissen-Center		27	27	27	27	27		27 27	27		27	27	
- Materborner Allee		28	28	28	28	28		28 28	28		28	28	
- Erikastraße		29	29	29	29	29		29 29	29		29	29	
- Burg Ranzow		16.30	17.30	18.30	19.30	20.30		7.30 8.30	15.30		16.30	19.30	

- Kayserstraße		**16**.31	**17**.31		**18**.31	**19**.31		**20**.31	**7**.31	**8**.31		**15**.31	**16**.31		**19**.31
- Schlehhecke		32	32		32	32		32	32	32		32	32		32
- Ahornstraße		33	33		33	33		33	33	33		33	33		33
- Berliner Straße		34	34		34	34		34	34	34		34	34		34
- Buchholz		36	36		36	36		36	36	36	alle	36	36	alle	36
- Gemeindeweg		37	37		37	37		37	37	37	60	37	37	60	37
- Reichswalde Friedhof		38	38		38	38		38	38	38	Min.	38	38	Min.	38
- Kattenwald		39	39		39	39		39	39	39		39	39		39
- Reichswalde Schule	**15**.43	40	40	**17**.43	40	40	**19**.43	40	40	40		40	40		40
- In de Klink	44	41	41	44	41	41	44	41	41	41		41	41		41
- Auf dem Kamp	**15**.45	42	42	**17**.45	42	42	**19**.45	42	42	42		42	42		42
- Wolfsgraben	〉	**16**.44	**17**.44	〉	**18**.44	**19**.44	〉	**20**.44	**7**.44	**8**.44		**15**.44	**16**.44		**19**.44
- Krähental	**15**.46			**17**.46			**19**.46								
- Gretschel	47			47			47								
Goch Dr.-Engels-Straße	48			48			48								
- Woltershof	49			49			49								
- Martinschänke	**15**.51			**17**.51			**19**.51								

33 = nur an Schultagen, nicht Rosenmontag **57** = nur 24.12. **58** = nicht 24.12.
T = TaxiBus - nur nach Voranmeldung 30 Min. vor Abfahrt; Tel. 0 28 41/88 22 444 (tägl. v. 6.30 - 22.30 Uhr)
Heiligabend und Silvester wird nach dem Samstagsfahrplan gefahren

50

montags bis freitags

Abfahrtszeiten

Haltestellen		33	33 T	95	33	T	33	33	T	T	33	T
Goch Martinschänke			6.50			7.35			9.35	11.35		13.35
- Dorfstraße			51			36			36	36		36
- Woltershof			52			37			37	37		37
- Dr.-Engels-Straße			53			38			38	38		38
Kleve Gretschel			54			39			39	39		39
- Krähental			55			40			40	40		40
- Auf dem Kamp			56			41			41	41		41
- In de Klink			57			42			42	42		42
- Reichswalde Schule			6.58			7.43			9.43	11.43		13.43
- Wolfsgraben		5.50	6.45	6.50	7.05			7.50	8.50	9.50 10.50	11.50 12.50	13.20 13.50
- Dorfanger		51	46	51	06			51	51	51 51	51 51	21 51
- Kattenwald		52	47	52	07			52	52	52 52	52 52	22 52
- Reichswalde Friedhof		53	48	53	08			53	53	53 53	53 53	23 53
- Gemeindeweg		54	49	54	09			54	54	54 54	54 54	24 54
- Buchholz		55	50	55	10			55	55	55 55	55 55	25 55
- Berliner Straße		56	51	56	11			56	56	56 56	56 56	26 56
- Ahornstraße		57	52	57	12			57	57	57 57	57 57	27 57
- Schlehhecke		58	53	58	13			58	58	58 58	58 58	28 58
- Kayserstraße		59	54	59	14			59	59	59 59	59 59	29 59
- Burg Ranzow		6.00	55	7.00	15			8.00	9.00	10.00 11.00	12.00 13.00	30 14.00
- Erikastraße		01	56	01	16			01	01	01 01	01 01	31 01
- Materborner Allee		02	57	02	17			02	02	02 02	02 02	32 02
- Tönnissen-Center		03	58	03	18			03	03	03 03	03 03	33 03
- Gutenbergstraße		04	59	04	19			04	04	04 04	04 04	34 04
- EOC		05	7.00	05	20			05	05	05 05	05 05	35 05
- Joseph Beuys Gesamtschule		06	01	06	21			06	06	06 06	06 06	36 06
- Frankenstraße		08	03	08	23			08	08	08 08	08 08	38 08
- Koekkoek-Platz		11	06	11	26			11	11	11 11	11 11	41 11
- Bahnhof	an	6.14	7.09	7.14	7.29			8.14	9.14	10.14 11.14	12.14 13.14	13.44 14.14
- Bahnhof	ab		7.16	7.16			7.36 7.36	8.16	9.16	10.16 11.16	12.16 13.16	13.46 14.16
- van-den-Bergh-Straße			20	20			40	20	20	20 20	20 20	50 20
- Riswicker Straße			21	21			41	21	21	21 21	21 21	51 21
- Winkels			22	22			42	22	22	22 22	22 22	52 22
- Pappelweg			24	24			44	24	24	24 24	24 24	54 24
- Mühlenstraße			7.25	7.25			7.45	8.25	9.25	10.25 11.25	12.25 13.25	13.55 14.25



- Kreuzhofstraße	7.27	7.27	7.47	8.27	9.27	10.27	11.27	12.27	13.27	13.57	14.27
- Laurenzstraße	28	28	48	28	28	28	28	28	28	58	28
- Alte Kirche	29	29	49	29	29	29	29	29	29	59	29
- Kellen Offenberg	30	30	50	30	30	30	30	30	30	14.00	30
- Steenpad	32	32	52	32	32	32	32	32	32	02	32
- Bussardstraße	33	33	53	33	33	33	33	33	33	03	33
- Alte Reeser Straße	34	34	54	34	34	34	34	34	34	04	34
- Kellen Friedhof	7.35	7.35	7.55	8.35	9.35	10.35	11.35	12.35	13.35	14.05	14.35
- Hochschule		7.39									
- Schulstraße		41									
- Reeser Straße		42									
- Hoher Weg		43									
- Kellen Offenberg		44									
- Kellen Schulzentrum		7.47									
- Griethausen Sportplatz	7.37	7.37	7.57	8.37	9.37	10.37	11.37	12.37	13.37	14.07	14.37
- Griethausen Ortsmitte	38	38	58	38	38	38	38	38	38	08	38
- Brienen Lüps'sche Straße	41	41	8.01	41	41	41	41	41	41	11	41
- Brienen Hooger Geest	42	42	02	42	42	42	42	42	42	12	42
- Brienen Zur Schleuse	7.44	7.44	8.04	8.44	9.44	10.44	11.44	12.44	13.44	14.14	14.44

33 = nur an Schultagen, nicht Rosenmontag 95 = nur an schulfreien Tagen, auch Rosenmontag

T = TaxiBus - nur nach Voranmeldung 30 Min. vor Abfahrt; Tel. 0 28 41/88 22 444 (tägl. v. 6.30 - 22.30 Uhr)

Heiligabend und Silvester wird nach dem Samstagsfahrplan gefahren

50

montags bis freitags

samstags

Haltestellen — Abfahrtszeiten

		T			T			T										57	58			58	
Goch Martinschänke		15.35			17.35			19.35														
- Dorfstraße		36			36			36														
- Woltershof		37			37			37														
- Dr.-Engels-Straße		38			38			38														
Kleve Gretschel		39			39			39														
- Krähental		40			40			40														
- Auf dem Kamp		41			41			41														
- In de Klink		42			42			42														
- Reichswalde Schule		15.43			17.43			19.43														
- Wolfsgraben		14.50	15.50	16.50	17.50	18.50	19.50	20.50	5.50	6.50	7.50		14.50	15.50	15.50		18.50					
- Dorfanger		51	51	51	51	51	51	51	51	51	51		51	51	51		51					
- Kattenwald		52	52	52	52	52	52	52	52	52	52		52	52	52		52					
- Reichswalde Friedhof		53	53	53	53	53	53	53	53	53	53		53	53	53		53					
- Gemeindeweg		54	54	54	54	54	54	54	54	54	54		54	54	54		54					
- Buchholz		55	55	55	55	55	55	55	55	55	55		55	55	55		55					
- Berliner Straße		56	56	56	56	56	56	56	56	56	56		56	56	56		56					
- Ahornstraße		57	57	57	57	57	57	57	57	57	57		57	57	57		57					
- Schlehhecke		58	58	58	58	58	58	58	58	58	58		58	58	58		58					
- Kayserstraße		59	59	59	59	59	59	59	59	59	59		59	59	59		59					
- Burg Ranzow		15.00	16.00	17.00	18.00	19.00	20.00	21.00	6.00	7.00	8.00		15.00	16.00	16.00		19.00					
- Erikastraße		01	01	01	01	01	01	01	01	01	01	alle	01	01	01	alle	01					
- Materborner Allee		02	02	02	02	02	02	02	02	02	02	60	02	02	02	60	02					
- Tönnissen-Center		03	03	03	03	03	03	03	03	03	03	Min.	03	03	03	Min.	03					
- Gutenbergstraße		04	04	04	04	04	04	04	04	04	04		04	04	04		04					
- EOC		05	05	05	05	05	05	05	05	05	05		05	05	05		05					
- Joseph Beuys Gesamtschule		06	06	06	06	06	06	06	06	06	06		06	06	06		06					
- Frankenstraße		08	08	08	08	08	08	08	08	08	08		08	08	08		08					
- Koekkoek-Platz		11	11	11	11	11	11	11	11	11	11		11	11	11		11					
- Bahnhof	an	15.14	16.14	17.14	18.14	19.14	20.14	21.14	6.14	7.14	8.14		15.14	16.14	16.14		19.14					
- Bahnhof	ab	15.16	16.16	17.16	18.16	19.16	20.16				8.16		15.16		16.16		19.16					
- van-den-Bergh-Straße		20	20	20	20	20	20				20		20		20		20					
- Riswicker Straße		21	21	21	21	21	21				21		21		21		21					
- Winkels		22	22	22	22	22	22				22		22		22		22					
- Pappelweg		24	24	24	24	24	24				24		24		24		24					
- Mühlenstraße		15.25	16.25	17.25	18.25	19.25	20.25				8.25		15.25		16.25		19.25					

- Kreuzhofstraße	**15**.27	**16**.27	**17**.27	**18**.27	**19**.27	**20**.27	**8**.27	**15**.27	**16**.27	**19**.27
- Laurenzstraße	28	28	28	28	28	28	28	28	28	28
- Alte Kirche	29	29	29	29	29	29	29	29	29	29
- Kellen Offenberg	30	30	30	30	30	30	30	30	30	30
- Steenpad	32	32	32	32	32	32	32	32	32	32
- Bussardstraße	33	33	33	33	33	33	33	33	33	33
- Alte Reeser Straße	34	34	34	34	34	34	34	34	34	34
- Kellen Friedhof	**15**.35	**16**.35	**17**.35	**18**.35	**19**.35	**20**.35	**8**.35	**15**.35	**16**.35	**19**.35
- Hochschule							alle		alle	
- Schulstraße							60		60	
- Reeser Straße							Min.		Min.	
- Hoher Weg										
- Kellen Offenberg										
- Kellen Schulzentrum										
- Griethausen Sportplatz	**15**.37	**16**.37	**17**.37	**18**.37	**19**.37	**20**.37	**8**.37	**15**.37	**16**.37	**19**.37
- Griethausen Ortsmitte	38	38	38	38	38	38	38	38	38	38
- Brienen Lüps'sche Straße	41	41	41	41	41	41	41	41	41	41
- Brienen Hooger Geest	42	42	42	42	42	42	42	42	42	42
- Brienen Zur Schleuse	**15**.44	**16**.44	**17**.44	**18**.44	**19**.44	**20**.44	**8**.44	**15**.44	**16**.44	**19**.44

57 = nur 24.12. **58** = nicht 24.12. **T** = TaxiBus - nur nach Voranmeldung 30 Min. vor Abfahrt; Tel. 0 28 41/88 22 444 (tägl. v. 6.30 - 22.30 Uhr)

Heiligabend und Silvester wird nach dem Samstagsfahrplan gefahren

50

samstags

Haltestellen		Abfahrtszeiten
		58
Goch Martinschänke		
- Dorfstraße		
- Woltershof		
- Dr.-Engels-Straße		
Kleve Gretschel		
- Krähental		
- Auf dem Kamp		
- In de Klink		
- Reichswalde Schule		
- Wolfsgraben		**19**.50
- Dorfanger		51
- Kattenwald		52
- Reichswalde Friedhof		53
- Gemeindeweg		54
- Buchholz		55
- Berliner Straße		56
- Ahornstraße		57
- Schlehhecke		58
- Kayserstraße		59
- Burg Ranzow		**20**.00
- Erikastraße		01
- Materborner Allee		02
- Tönnissen-Center		03
- Gutenbergstraße		04
- EOC		05
- Joseph Beuys Gesamtschule		06
- Frankenstraße		08
- Koekkoek-Platz		11
- Bahnhof	an	**20**.14
- Bahnhof	ab	
- van-den-Bergh-Straße		
- Riswicker Straße		
- Winkels		
- Pappelweg		
- Mühlenstraße		

Goch-Nierswalde - Materborn - Kleve Bf - Brienen

- Kreuzhofstraße
- Laurenzstraße
- Alte Kirche
- Kellen Offenberg
- Steenpad
- Bussardstraße
- Alte Reeser Straße
- Kellen Friedhof
- Hochschule
- Schulstraße
- Reeser Straße
- Hoher Weg
- Kellen Offenberg
- Kellen Schulzentrum
- Griethausen Sportplatz
- Griethausen Ortsmitte
- Brienen Lüps'sche Straße
- Brienen Hooger Geest
- Brienen Zur Schleuse

53 = nicht 24.12.

Heiligabend und Silvester wird nach dem Samstagsfahrplan gefahren

Bedburg-Hau - Weißes Tor - Kleve Bf - Gewerbegebiet und zurück

51

51

montags bis freitags

Haltestellen	Abfahrtszeiten											
	T	33			T		T					
Bedburg Hau Rathaus	**6**.46			**7**.46	**8**.46			**15**.46				
- Gemeindezentrum	47			47	47			47				
- Berg und Tal	49			49	49			49				
- Felix-Roeloffs-Straße	51			51	51			51				
- Ginsterweg	52			52	52			52				
- Dechantshof	53			53	53			53				
- Grüner Graben	54			54	54			54				
Kleve Am Freudenberg	55			55	55			55				
- Sternbuschbad	56			56	56			56				
- Weißes Tor	57	**7**.13		57	57			57				
- Triftstraße	59	15		59	59			59				
- Friedrich-Ebert-Ring	**7**.00	16		**8**.00	**9**.00			**16**.00				
- Albersallee	01	17		01	01			01				
- Sackstraße	02	18		02	02	usw.		02	usw.			
- Tönnissen-Center	03	19		03	03	bis		03	bis			
- Gutenbergstraße	04	20		04	04			04				
- EOC	05	21		05	05			05				
- Joseph Beuys Gesamtschule	06	22		06	06			06				
- Frankenstraße	08	24		08	08			08				
- Koekkoek-Platz	11	27		11	11			11				
- Bahnhof an	**7**.14	**7**.30		**8**.14	**9**.14			**16**.14				
- Bahnhof ab	**6**.16		**7**.16	**7**.46	**8**.16	**9**.16	**15**.16	**16**.16	**17**.16			
- Ludwig-Jahn-Str.	18		18	48	18	18	18	18	18			
- Fakultäten	20		20	50	20	20	20	20	20			
- Klever Ring	22		22	52	22	22	22	22	22			
- Tichelpark	23		23	53	23	23	23	23	23			
- Daimlerstraße	25		25	55	25	25	25	25	25			
- Benzstraße	26		26	56	26	26	26	26	26			
- Gewerbegebiet	**6**.28		**7**.28	**7**.58	**8**.28	**9**.28	**15**.28	**16**.28	**17**.28			

33 = nur an Schultagen, nicht Rosenmontag T = TaxiBus - nur nach Voranmeldung 30 Min. vor Abfahrt; Tel. 0 28 41/88 22 444 (tägl. v. 6.30 - 22.30 Uhr)

Heiligabend und Silvester wird nach dem Samstagsfahrplan gefahren

51

montags bis freitags

samstags

Haltestellen	Abfahrtszeiten									
	T		T		T	T		T		
Bedburg Hau Rathaus	17.46		19.46			7.47		8.47	9.46	15.46
- Gemeindezentrum	47		47			48		48	47	47
- Berg und Tal	49		49			50		50	49	49
- Felix-Roeloffs-Straße	51		51			52		52	51	51
- Ginsterweg	52		52			53		53	52	52
- Dechantshof	53		53			54		54	53	53
- Grüner Graben	54		54			55		55	54	54
Kleve Am Freudenberg	55		55			7.56		8.56	55	55
- Sternbuschbad	56		56			)		)	56	56
- Weißes Tor	57		57			7.57		8.57	57	57
- Triftstraße	59		59			59		59	59	59
- Friedrich-Ebert-Ring	18.00		20.00			8.00		9.00	10.00	16.00
- Albersallee	01		01			01		01	01	01
- Sackstraße	02	usw.	02			02	usw.	02	02 usw.	02
- Tönnissen-Center	03	bis	03			03	bis	03	03 bis	03
- Gutenbergstraße	04		04			04		04	04	04
- EOC	05		05			05		05	05	05
- Joseph Beuys Gesamtschule	06		06			06		06	06	06
- Frankenstraße	08		08			08		08	08	08
- Koekkoek-Platz	11		11			11		11	11	11
- Bahnhof an	18.14		20.14			8.14		9.14	10.14	16.14
- Bahnhof ab	18.16		20.16		23.16	7.16		9.16		
- Ludwig-Jahn-Str.	18		18		18	18		18		
- Fakultäten	20		20	alle	20	20		20		
- Klever Ring	22		22	60	22	22		22		
- Tichelpark	23		23	Min.	23	23		23		
- Daimlerstraße	25		25		25	25		25		
- Benzstraße	26		26		26	26		26		
- Gewerbegebiet	18.28		20.28		23.28	7.28		9.28		

T = TaxiBus - nur nach Voranmeldung 30 Min. vor Abfahrt; Tel. 0 28 41/88 22 444 (tägl. v. 6.30 - 22.30 Uhr)

Heiligabend und Silvester wird nach dem Samstagsfahrplan gefahren

51

samstags

→

Haltestellen	Abfahrtszeiten											
	58 T	58		58	58 T	58		58	51 T		51 T	
Bedburg Hau Rathaus		**16**.46		**17**.46		**18**.47		**19**.47				
- Gemeindezentrum		47		47		48		48				
- Berg und Tal		49		49		50		50				
- Felix-Roeloffs-Straße		51		51		52		52				
- Ginsterweg		52		52		53		53				
- Dechantshof		53		53		54		54				
- Grüner Graben		54		54		55		55				
Kleve Am Freudenberg		55		55		**18**.56		**19**.56				
- Sternbuschbad		56		56		〉		〉				
- Weißes Tor		57		57		**18**.57		**19**.57				
- Triftstraße		59		59		59		59				
- Friedrich-Ebert-Ring		**17**.00		**18**.00		**19**.00		**20**.00				
- Albersallee		01		01		01		01				
- Sackstraße		02	usw.	02		02	usw.	02				
- Tönnissen-Center		03	bis	03		03	bis	03				
- Gutenbergstraße		04		04		04		04				
- EOC		05		05		05		05				
- Joseph Beuys Gesamtschule		06		06		06		06				
- Frankenstraße		08		08		08		08				
- Koekkoek-Platz		11		11		11		11				
- Bahnhof an		**17**.14		**18**.14		**19**.14		**20**.14				
- Bahnhof ab	**16**.16				**18**.16				**20**.16		**23**.16	
- Ludwig-Jahn-Str.	18				18				18		18	
- Fakultäten	20				20				20	alle	20	
- Klever Ring	22				22				22	60	22	
- Tichelpark	23				23				23	Min.	23	
- Daimlerstraße	25				25				25		25	
- Benzstraße	26				26				26		26	
- Gewerbegebiet	**16**.28				**18**.28				**20**.28		**23**.28	

51 = nicht 24.12. und 31.12. 58 = nicht 24.12. T = TaxiBus - nur nach Voranmeldung 30 Min. vor Abfahrt; Tel. 0 28 41/88 22 444 (tägl. v. 6.30 - 22.30 Uhr)

Heiligabend und Silvester wird nach dem Samstagsfahrplan gefahren

51

51

montags bis freitags

Haltestellen	Abfahrtszeiten																							
	T			33	95	T			T				T				T							
Kleve Siemensstraße	6.30		7.30			8.30			15.30		16.30			17.30		18.30								
- Benzstraße	32		32			32			32		32			32		32								
- Daimlerstraße	33		33			33			33		33			33		33								
- Klever Ring	34		34			34			34		34			34		34								
- Tichelpark	35		35			35			35		35			35		35								
- Dieselstraße	38		38			38			38		38			38		38								
- Fakultäten	39		39			39			39		39			39		39								
- Flutstraße	40		40			40			40		40			40		40								
- Ludwig-Jahn-Str.	41		41			41			41		41			41		41								
- Bahnhof an	6.44		7.44			8.44			15.44		16.44			17.44		18.44								
- Bahnhof ab		6.46		7.36	7.46		8.46			15.46					17.46			19.46					
- Koekkoek-Platz		48		38	48		48			48					48			48					
- Frankenstraße		51		41	51		51			51					51			51					
- Joseph Beuys Gesamtschule		54		44	54		54			54					54			54					
- EOC		55		45	55		55	usw.		55		usw.			55		usw.	55					
- Gutenbergstraße		56		46	56		56	bis		56		bis			56		bis	56					
- Tönnissen-Center		57		47	57		57			57					57			57					
- Sackstraße		58		48	58		58			58					58			58					
- Albersallee		59		49	59		59			59					59			59					
- Friedrich-Ebert-Ring		7.00		50	8.00		9.00			16.00					18.00			20.00					
- Triftstraße		01		51	01		01			01					01			01					
- Weißes Tor		02		52	02		02			02					02			02					
- Am Freudenberg		03		53	03		03			03					03			03					
- Sternbuschbad		04		54	04		04			04					04			04					
Bedburg-Hau Grüner Graben		07		57	07		07			07					07			07					
- Dechantshof		08		58	08		08			08					08			08					
- Ginsterweg		09		59	09		09			09					09			09					
- Felix-Roeloffs-Straße		10		8.00	10		10			10					10			10					
- Berg und Tal		11		01	11		11			11					11			11					
- Gemeindezentrum		13		03	13		13			13					13			13					
- Rathaus		7.14		8.04	8.14		9.14			16.14					18.14			20.14					

33 = nur an Schultagen, nicht Rosenmontag 95 = nur an schulfreien Tagen, auch Rosenmontag

T = TaxiBus - nur nach Voranmeldung 30 Min. vor Abfahrt; Tel. 0 28 41/88 22 444 (tägl. v. 6.30 - 22.30 Uhr)

Heiligabend und Silvester wird nach dem Samstagsfahrplan gefahren

Gewerbegebiet - Kleve Bf - Weißes Tor - Bedburg-Hau

51 montags bis freitags samstags

Haltestellen				Abfahrtszeiten								
	T		T	T			T			58 T	58	58
Kleve Siemensstraße	20.30		23.30	7.30			9.30			16.30		
- Benzstraße	32		32	32			32			32		
- Daimlerstraße	33		33	33			33			33		
- Klever Ring	34	alle	34	34			34			34		
- Tichelpark	35	60	35	35			35			35		
- Dieselstraße	38	Min.	38	38			38			38		
- Fakultäten	39		39	39			39			39		
- Flutstraße	40		40	40			40			40		
- Ludwig-Jahn-Str.	41		41	41			41			41		
- Bahnhof an	20.44		23.44	7.44			9.44			16.44		
- Bahnhof ab				7.46		8.46	9.46		15.46	16.46		17.46
- Koekkoek-Platz				48		48	48		48	48		48
- Frankenstraße				51		51	51		51	51		51
- Joseph Beuys Gesamtschule				54		54	54		54	54		54
- EOC				55	usw.	55	55	usw.	55	55	usw.	55
- Gutenbergstraße				56	bis	56	56	bis	56	56	bis	56
- Tönnissen-Center				57		57	57		57	57		57
- Sackstraße				58		58	58		58	58		58
- Albersallee				59		59	59		59	59		59
- Friedrich-Ebert-Ring				8.00		9.00	10.00		16.00	17.00		18.00
- Triftstraße				01		01	01		01	01		01
- Weißes Tor				02		02	02		02	02		02
- Am Freudenberg				8.03		9.03	03		03	03		03
- Sternbuschbad				〉		〉	04		04	04		04
Bedburg-Hau Grüner Graben				8.05		9.05	07		07	07		07
- Dechantshof				06		06	08		08	08		08
- Ginsterweg				07		07	09		09	09		09
- Felix-Roeloffs-Straße				08		08	10		10	10		10
- Berg und Tal				09		09	11		11	11		11
- Gemeindezentrum				11		11	13		13	13		13
- Rathaus				8.12		9.12	10.14		16.14	17.14		18.14

58 = nicht 24.12. T = TaxiBus - nur nach Voranmeldung 30 Min. vor Abfahrt; Tel. 0 28 41/88 22 444 (tägl. v. 6.30 - 22.30 Uhr)

Heiligabend und Silvester wird nach dem Samstagsfahrplan gefahren

51

samstags

Haltestellen		Abfahrtszeiten						
		58 T	58		58	51 T		51 T
Kleve Siemensstraße		18.30				20.30		23.30
- Benzstraße		32				32		32
- Daimlerstraße		33				33		33
- Klever Ring		34				34	alle	34
- Tichelpark		35				35	60	35
- Dieselstraße		38				38	Min.	38
- Fakultäten		39				39		39
- Flutstraße		40				40		40
- Ludwig-Jahn-Str.		41				41		41
- Bahnhof	an	18.44				20.44		23.44
- Bahnhof	ab		18.46		19.46			
- Koekkoek-Platz			48		48			
- Frankenstraße			51		51			
- Joseph Beuys Gesamtschule			54		54			
- EOC			55	usw.	55			
- Gutenbergstraße			56	bis	56			
- Tönnissen-Center			57		57			
- Sackstraße			58		58			
- Albersallee			59		59			
- Friedrich-Ebert-Ring			19.00		20.00			
- Triftstraße			01		01			
- Weißes Tor			02		02			
- Am Freudenberg			19.03		20.03			
- Sternbuschbad			〉		〉			
Bedburg-Hau Grüner Graben			19.05		20.05			
- Dechantshof			06		06			
- Ginsterweg			07		07			
- Felix-Roeloffs-Straße			08		08			
- Berg und Tal			09		09			
- Gemeindezentrum			11		11			
- Rathaus			19.12		20.12			

51 = nicht 24.12. und 31.12. **58** = nicht 24.12. **T** = TaxiBus - nur nach Voranmeldung 30 Min. vor Abfahrt; Tel. 0 28 41/88 22 444 (tägl. v. 6.30 - 22.30 Uhr)

Heiligabend und Silvester wird nach dem Samstagsfahrplan gefahren

Rock'n'Roll oder wandern!

Das BärenTicket – macht es möglich.

Verbundweit gültig!

www.vrr.de

VRR

Kleve Warbeyen - Kleve Ringschule und zurück

52

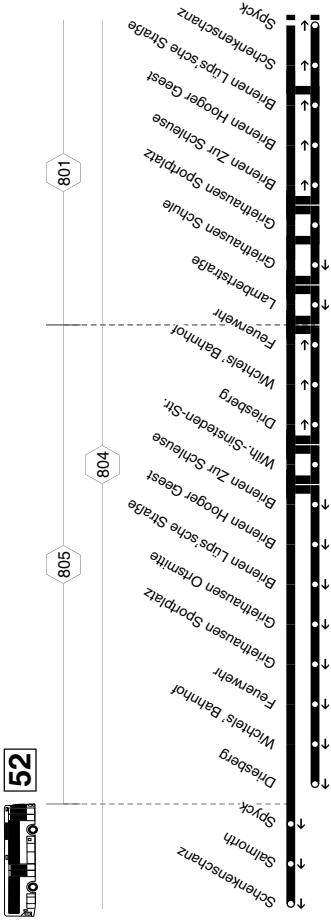

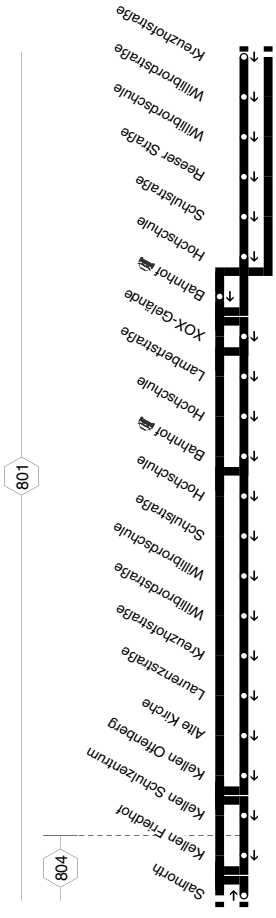

Reeser Straße
Schulstraße
XOX-Gelände
Lambertstraße
XOX-Gelände
Hochschule
Bahnhof
Hochschule
Schulstraße
Reeser Straße
Hoher Weg
Kellen Offenberg
Kellen Schulzentrum
Kellen Offenberg
Alte Kirche
Laurenzstraße
Kreuzhofstraße
Willibrordstraße
Willibrordschule
Koekkoek-Platz
Freiherr-vom-Stein-Gymnasium
Ringschule
801
Laurenzstraße
Alte Kirche
Kellen Offenberg
Hoher Weg
Kellen Offenberg
Kellen Schulzentrum
Kellen Friedhof
Griethausen Sportplatz
Griethausen Schule
Briener Hooger Geest
Briener Lüps'sche Straße
Briener Zur Schleuse
Willi.-Sinsteden-Str.
Griethausen Sportplatz
Kellen Friedhof
Kellen Schulzentrum
Kellen Offenberg
Alte Kirche
Laurenzstraße
Kreuzhofstraße
Willibrordstraße
Willibrordschule
801
804
52

52

montags bis freitags

Haltestellen	Abfahrtszeiten					
	33	33T	ta 33T	33T	33	33T
Kleve Wilh.-Sinsteden-Str.					8.32	
- Driesberg	7.10		8.00		43	
- Wichtels' Bahnhof	12		02		45	
- Feuerwehr	7.13		03		8.46	
- Griethausen Sportplatz	〉		8.12		〉	
- Brienen Zur Schleuse	7.27		〉		9.00	
- Brienen Hooger Geest	28		〉		01	
- Brienen Lüps'sche Straße	7.29		〉		9.02	
- Schenkenschanz	〉	7.20	〉	8.00	〉	8.50
- Spyck	〉	25	〉	05	〉	55
- Salmorth	〉	30	〉	10	〉	9.00
- Griethausen Schule	7.32	7.35	8.14	8.15	9.05	9.05
- Brienen Lüps'sche Straße	〉		17		〉	
- Brienen Hooger Geest	〉		18		〉	
- Brienen Zur Schleuse	〉		20		〉	
- Wilh.-Sinsteden-Str.	〉		8.22		〉	
- Griethausen Sportplatz	7.33		〉		9.06	
- Kellen Friedhof	35		〉		08	
- Kellen Schulzentrum	37		〉		10	
- Kellen Offenberg	38		〉		11	
- Alte Kirche	39		〉		12	
- Laurenzstraße	40		〉		13	
- Kreuzhofstraße	41		〉		14	
- Willibrordstraße	42		〉		15	
- Willibrordschule	43		〉		16	
- Reeser Straße	45		〉		18	
- Schulstraße	46		〉		19	
- XOX-Gelände	48		〉		21	
- Lambertstraße	7.49		8.24		9.22	
- XOX-Gelände	〉		8.25		〉	
- Hochschule	7.52		〉		9.25	
- Bahnhof	7.54		8.28		9.27	
- Hochschule	〉		31		〉	
- Schulstraße	〉		33		〉	
- Reeser Straße	〉		8.34		〉	

- Hoher Weg	〉	**8**.35	〉
- Kellen Offenberg	〉	36	〉
- Kellen Schulzentrum	〉	39	〉
- Kellen Offenberg	〉	40	〉
- Alte Kirche	〉	41	〉
- Laurenzstraße	〉	42	〉
- Kreuzhofstraße	〉	43	〉
- Willibrordstraße	〉	44	〉
- Willibrordschule	〉	**8**.45	〉
- Koekkoek-Platz	**7**.57		**9**.30
- Freiherr-vom-Stein-Gymnasium	59		32
- Ringschule	**8**.00		**9**.33

33 = nur an Schultagen, nicht Rosenmontag **fa** = nicht montags

T = TaxiBus - nur nach Voranmeldung 30 Min. vor Abfahrt; Tel. 0 28 41/88 22 444 (tägl. v. 6.30 - 22.30 Uhr)

Heiligabend und Silvester wird nach dem Samstagsfahrplan gefahren

52

montags bis freitags

Haltestellen	Abfahrtszeiten																
	33	33	33	33T	33	33	33T	33	33	33T	33	33	33	33	33T	33T	33
Kleve Ringschule						11.52			12.50					13.37			
- Griethausen Schule		10.50	11.35		11.36			12.34			13.25	13.21					
- Griethausen Sportplatz		51			37			35				22					
- Kellen Friedhof		53			39			37				24					
- Kellen Schulzentrum		10.55			11.41			12.39				13.26	13.33				16.10
- Kellen Offenberg													34				11
- Hoher Weg													13.35				16.12
- Kellen Offenberg		10.56			11.42			12.40				13.27					
- Alte Kirche		57			43			41				28					
- Laurenzstraße		58			44			42				29					
- Kreuzhofstraße		59			45			43				30					
- Willibrordstraße		11.00			46			44				31					
- Willibrordschule		01			47			45				32					
- Reeser Straße		03			49			47				34	13.36				16.13
- Schulstraße		04			50			48				35	37				14
- Hochschule		06			52			50				37	39				16
- Bahnhof		08			54			52				39	13.41		13.50		16.18
- XOX-Gelände		11.11			11.57	11.58		12.55	12.56			13.42		13.43			
- Lambertstraße						59			57					44			
- Hochschule						12.02			13.00					47			
- Bahnhof	7.35					04			02					49		16.07	
- Hochschule	38					07			05					52			
- Schulstraße	40					09			07					54			
- Willibrordschule	42					11			09					56			
- Willibrordstraße	43					12			10					57			
- Kreuzhofstraße	44					13			11					58			
- Laurenzstraße	45					14			12					59			
- Alte Kirche	46					15			13					14.00			
- Kellen Offenberg	47					16			14					01			
- Kellen Schulzentrum	48					17			15					02		16.15	
- Kellen Friedhof	49					18			16					03		16	
- Griethausen Sportplatz	50					19			17					04		17	
- Griethausen Schule	7.52			11.36		12.21	12.30		13.19	13.24				14.06		16.19	
- Lambertstraße		11.12			11.58			12.56				13.43					
- Wilh.-Sinsteden-Str.		11.14			12.00			12.58				13.45					

- Brienen Zur Schleuse	**11**.16	**11**.40		**12**.02			**13**.00			**13**.30	**13**.47			
- Brienen Hooger Geest	17	41		03			01			31	48			
- Brienen Lüps'sche Straße	18	42		04			02			32	49			
- Griethausen Ortsmitte	20	44		06			04			34	51			
- Griethausen Sportplatz	21	45		07			05			35	52			
- Feuerwehr	29	53		15			13			43	**14**.00			
- Wichtels' Bahnhof	30	54		16			14			44	01			
- Driesberg	**11**.32	**11**.56		**12**.18			**13**.16			**13**.46	**14**.03			
- Spyck			**11**.41			**12**.35			**13**.29				**14**.02	**16**.24
- Salmorth			46			40			34				07	29
- Schenkenschanz			**11**.51			**12**.45			**13**.39				**14**.12	**16**.34

33 = nur an Schultagen, nicht Rosenmontag bs = nur freitags an Schultagen

T = TaxiBus - nur nach Voranmeldung 30 Min. vor Abfahrt; Tel. 0 28 41/88 22 444 (tägl. v. 6.30 - 22.30 Uhr)

Heiligabend und Silvester wird nach dem Samstagsfahrplan gefahren

Geldern - Veert - Wetten - Kevelaer - Kervenheim - Uedem und zurück

53

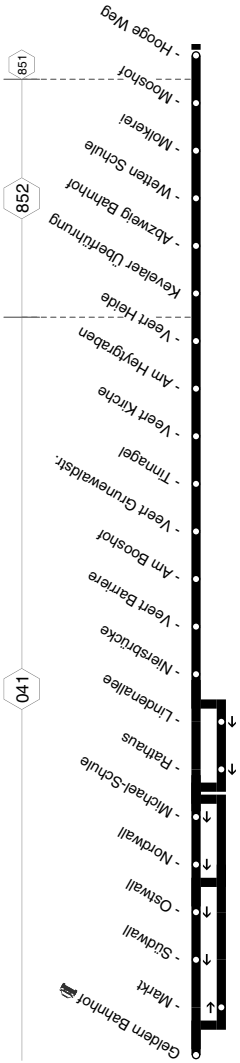

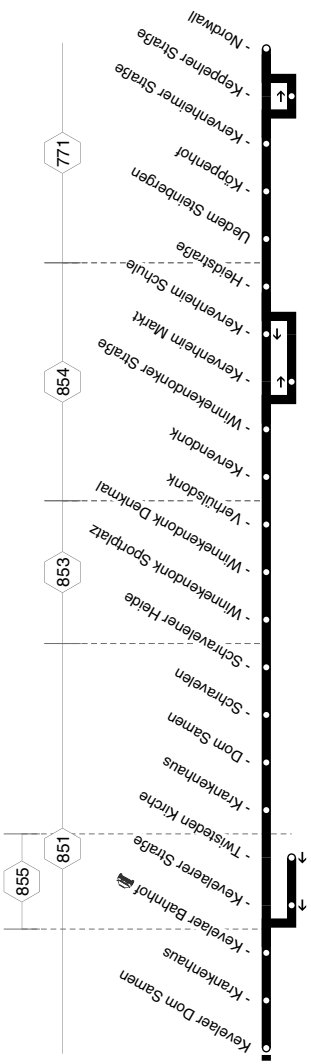

Haltestellen	Abfahrtszeiten																	
	33		95	33	33	95	33	33	33	33	95	95	33	33				
Geldern Bahnhof		8.08	10.08	10.08		12.08	12.08		12.38	13.38	14.08	16.08	16.08			18.08	20.08	
- Markt		10	10	10		10	10		40	40	10	10	10			10	10	
- Veert Barriere		12	12	12		12	12		42	42	12	12	12			12	12	
- Am Booshof		13	13	13		13	13		42	43	13	13	13			13	13	
- Veert Grunewaldstr.		14	14	14		14	14		43	44	14	14	14			14	14	
- Tinnagel		15	15	15		15	15		45	45	15	15	15			15	15	
- Veert Kirche		16	16	16		16	16		46	46	16	16	16			16	16	
- Am Heytgraben		17	17	17		17	17		47	47	17	17	17			17	17	
- Veert Heide		18	18	18		18	18		48	48	18	18	18			18	18	
Kevelaer Abzweig Bahnhof		22	22	22		22	22		52	52	22	22	22			22	22	
- Wetten Schule		23	23	23		23	23		12.53	53	23	23	23			23	23	
- Molkerei		24	24	24		24	24			54	24	24	24			24	24	
- Hooge Weg		27	27	27		27	27			57	27	27	27			27	27	
- Kevelaer Bahnhof	7.33	31	31	10.31	10.31	31	12.31	12.31		14.01	31	31	16.31	16.31		31	31	
- Dom Samen	36	34	34		34	34		34		04	34	34		34		34	34	
- Schravelen	37	35	35		35	35		35		05	35	35		35		35	35	
- Schravelener Heide	39	37	37		37	37		37		07	37	37		37		37	37	
- Winnekendonk Sportplatz	41	39	39		39	39		39		09	39	39		39		39	39	
- Winnekendonk Denkmal	42	40	40		40	40		40		10	40	40		40		40	40	
- Verhülsdonk	44	42	42		42	42		42		12	42	42		42		42	42	
- Winnekendonker Straße	47	45	45		45	45		45		15	45	45		45		45	45	
- Kervenheim Markt	48	46	46		46	46		46		16	46	46		46		46	46	
- Heidstraße	49	47	47		47	47		47		17	47	47		47		47	47	
Uedem Steinbergen	51	49	49		49	49		49		19	49	49		49		49	49	
- Kervenheimer Straße	53	51	51		51	51		51		21	51	51		51		51	51	
- Keppelner Straße	55	53	53		53	53		53		23	53	53		53		53	53	
- Nordwall	7.56	8.54	10.54		10.54	12.54		12.54		14.24	14.54	16.54		16.54		18.54	20.54	

33 = nur an Schultagen, nicht Rosenmontag 95 = nur an schulfreien Tagen, auch Rosenmontag

Heiligabend und Silvester wird nach dem Samstagsfahrplan gefahren

53

montags bis freitags

Haltestellen	Abfahrtszeiten																
	33		33	95	95	33		33	33	95	33		33	33			
Uedem Nordwall			6.36	6.59	8.59	9.01	11.01	11.51	13.01	13.01	13.31	15.01	16.06		17.01	19.01	
- Kervenheimer Straße			38	7.01	9.01	03	03	53	03	03	33	03	08		03	03	
- Steinbergen			42	05	05	07	07	57	07	07	37	07	12		07	07	
Kevelaer Heidstraße			44	07	07	09	09	59	09	09	39	09	14		09	09	
- Kervenheim Schule			44	07	07	09	09	59	09	09	39	09	14		09	09	
- Winnekendonker Straße			45	08	08	10	10	12.00	10	10	40	10	15		10	10	
- Kervendonk			46	09	09	11	11	01	11	11	41	11	16		11	11	
- Winnekendonk Denkmal			51	14	14	16	16	06	16	16	46	16	21		16	16	
- Winnekendonk Sportplatz			52	15	15	17	17	07	17	17	47	17	22		17	17	
- Schravelener Heide			54	17	17	19	19	09	19	19	49	19	24		19	19	
- Schravelen			6.56	7.19	9.19	9.21	11.21	12.11	13.21	13.21	13.51	15.21	16.26		17.21	19.21	
- Twisteden Kirche	6.48		⟩	⟩	⟩	⟩	⟩	⟩	⟩	⟩	⟩	⟩	⟩		⟩	⟩	
- Kevelaerer Straße	49		⟩	⟩	⟩	⟩	⟩	⟩	⟩	⟩	⟩	⟩	⟩		⟩	⟩	
- Kevelaer Bahnhof	58		7.00	7.23	9.23	9.25	11.25	12.15	13.25	13.25	13.55	15.25	16.30	16.55	17.25	19.25	
- Dom Samen	7.01		03	26	26	28	28			28	58	28		58	28	28	
- Hooge Weg	03		05	28	28	30	30			30	14.00	30		17.00	30	30	
- Molkerei	06		08	31	31	33	33			33	03	33		03	33	33	
- Wetten Schule	6.32	07	09	32	32	34	34			34	04	34		17.04	34	34	
- Abzweig Bahnhof	34	09	11	34	34	36	36			36	06	36			36	36	
Geldern Veert Heide	38	13	15	38	38	40	40			40	10	40			40	40	
- Veert Kirche	40	15	17	40	40	42	42			42	12	42			42	42	
- Tinnagel	41	16	18	41	41	43	43			43	13	43			43	43	
- Veert Grunewaldstr.	42	17	19	42	42	44	44			44	14	44			44	44	
- Am Booshof	43	18	20	43	43	45	45			45	15	45			45	45	
- Veert Barriere	6.44	19	21	7.44	9.44	9.46	11.46			13.46	14.16	15.46			17.46	19.46	
- Lindenallee	⟩	23	25	⟩	⟩	⟩	⟩			⟩	⟩	⟩			⟩	⟩	
- Rathaus	⟩	7.26	7.28	⟩	⟩	⟩	⟩			⟩	⟩	⟩			⟩	⟩	
- Michael-Schule	6.47	⟩	⟩	7.47	9.47	9.49	11.49			13.49	14.19	15.49			17.49	19.49	
- Nordwall	48	⟩	⟩	48	48	50	50			50	20	50			50	50	
- Ostwall	49	7.28	7.30	49	49	51	51			51	21	51			51	51	
- Südwall	51	30	32	51	51	53	53			53	23	53			53	53	
- Geldern Bahnhof	6.52	7.31	7.33	7.52	9.52	9.54	11.54			13.54	14.24	15.54			17.54	19.54	

33 = nur an Schultagen, nicht Rosenmontag 95 = nur an schulfreien Tagen, auch Rosenmontag

Heiligabend und Silvester wird nach dem Samstagsfahrplan gefahren

Kleve - Uedem und zurück

54

54

montags bis freitags

samstags

Haltestellen	Abfahrtszeiten				
	33	33	33	95 T	T
Kleve Bahnhof	7.53	13.16	13.46	13.46	12.16
- Koekkoek-Platz	55	18	48	48	18
- Frankenstraße	58	21	51	51	21
- Lindenallee	59	22	52	52	22
- Nassauer Allee	8.00	23	53	53	23
- St.-Antonius Hospital	01	24	54	54	24
- Weißes Tor	8.05	28	58	58	28
- Am Freudenberg		29	59	59	29
Bedburg-Hau Fel.-Roeloffs-Str.		31	14.01	14.01	31
- Berg und Tal		32	02	02	32
- Gemeindezentrum		34	04	04	34
- Föhrenbacheck		36	06	06	36
- Honigsberg		37	07	07	37
- Rosenfeld		38	08	08	38
- Alter Schulweg		39	09	09	39
- Mühlenstraße		13.41	11	11	12.41
- Doktorstraße		〉	14.14	14.14	〉
- Westerhoff		13.43	〉	〉	12.43
- Wegekreuz		45	〉	〉	45
- Louisendorf Hans		13.46	〉	〉	12.46
- Louisendorf Hans		〉	14.18	14.18	〉
- Pollmann		13.49	21	21	12.49
Kalkar Winkels		13.51	23	23	51
- Minor			24	24	52
- Abzweig Neulouisendorf			25	25	53
Uedem Langenberg			27	27	55
- Am Steeg			29	29	57
- Keppeln			31	31	59
- Keppelner Straße			34	34	13.02
- Heiming			36	36	04
- Nordwall			14.37	14.37	13.05

33 = nur an Schultagen, nicht Rosenmontag 95 = nur an schulfreien Tagen, auch Rosenmontag
T = TaxiBus - nur nach Voranmeldung 30 Min. vor Abfahrt; Tel. 0 28 41/88 22 444 (tägl. v. 6.30 - 22.30 Uhr)

Heiligabend und Silvester wird nach dem Samstagsfahrplan gefahren

Haltestellen	Abfahrtszeiten			
	33	33	95 T	T
Uedem Nordwall		6.40	7.25	7.25
- Keppeln		43	28	28
- Am Steeg		45	30	30
- Langenberg		47	32	32
Kalkar Abzw. Neulouisendorf		48	33	33
- Minor		49	34	34
- Winkels	6.49	51	36	36
Bedburg-Hau Pollmann	6.50	52	7.37	37
- Louisendorf Hans	⟩	6.54	⟩	7.39
- Louisendorf Hans	⟩	⟩	7.39	⟩
- Doktorstraße	6.55	⟩	7.42	⟩
- Wegekreuz	⟩	6.56	⟩	7.41
- Westerhoff	⟩	58	⟩	43
- Mühlenstraße	6.58	7.00	7.45	45
- Alter Schulweg	7.00	02	47	47
- Rosenfeld	02	04	49	49
- Honigsberg	03	05	50	50
- Föhrenbacheck	05	07	52	52
- Gemeindezentrum	06	08	53	53
- Berg und Tal	08	10	55	55
- Felix-Roeloffs-Straße	10	12	57	57
Kleve Am Freudenberg	12	14	59	59
- Weißes Tor	7.13	15	8.00	8.00
- St.-Antonius Hospital		17	02	02
- Nassauer Allee		20	05	05
- Lindenallee		21	06	06
- Frankenstraße		23	08	08
- Koekkoek-Platz		26	11	11
- Bahnhof		7.29	8.14	8.14

33 = nur an Schultagen, nicht Rosenmontag 95 = nur an schulfreien Tagen, auch Rosenmontag
T = TaxiBus - nur nach Voranmeldung 30 Min. vor Abfahrt; Tel. 0 28 41/88 22 444 (tägl. v. 6.30 - 22.30 Uhr)

Heiligabend und Silvester wird nach dem Samstagsfahrplan gefahren

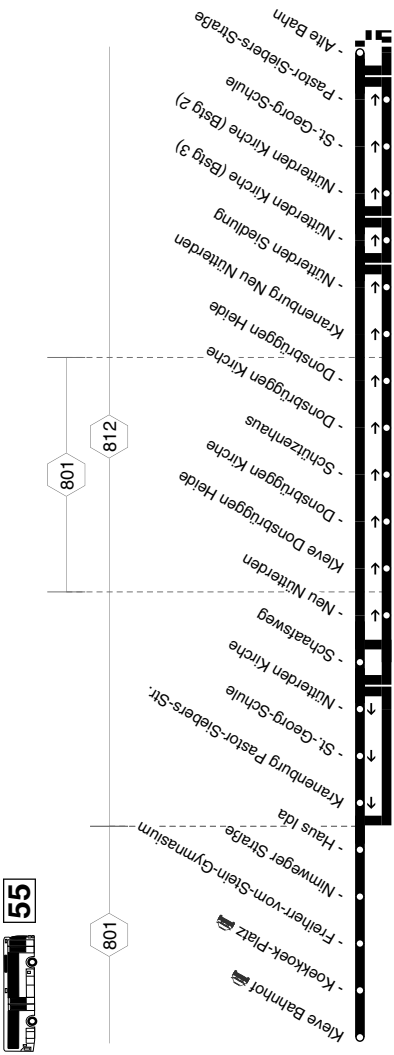
Kranenburg Bomshof
- Bomshof (Bstg 3)
- Im Hammereisen
- Bomshof
- Alte Bahn
- Spechtbaumstr.
- Schwarzwasser
- Kunststraße
- Schottheide
- Schottheide Sportplatz
- Reithalle
- Schwarzer Weg
- Frasselt Kirche
- Schrammstraße
- Marienweg
- Neuenhof
- euregio realschule
- Galgensteeg
- Einkaufszentrum
- Bürgermeisteramt
- Grundschule
- Feuerwehr
811
812
Kleve Bahnhof
- Koekkoek-Platz
- Freiherr-vom-Stein-Gymnasium
- Nimweger Straße
- Haus Ida
Kranenburg Pastor-Siebers-Str.
- St.-Georg-Schule
- Nütterden Kirche
- Schaalsweg
- Neu Nütterden
Kleve Donsbrüggen Heide
- Donsbrüggen Kirche
- Schützenhaus
- Donsbrüggen Kirche
- Donsbrüggen Heide
Kranenburg Neu Nütterden
- Nütterden Siedlung
- Nütterden Kirche (Bstg 3)
- Nütterden Kirche (Bstg 2)
- St.-Georg-Schule
- Pastor-Siebers-Straße
- Alte Bahn
801
812
801
55
55

Haltestellen	Abfahrtszeiten																	
	T	33	33	95 T	33	33	95 T	dds	T	95 T	33	95 T	33	95 T	33	95 T	33	95 T
Kleve Bahnhof			7.14		7.36						10.46		11.46		12.46		13.46	
- Koekkoek-Platz			16		38						48		48		48		48	
- Freiherr-vom-Stein-Gymnasium			18		40						50		50		50		50	
- Haus Ida			22		44						54		54		54		54	
Kranenburg Schaafsweg			7.26		7.48						10.58		11.58		12.58		13.58	
- Neu Nütterden						7.50		8.40										
Kleve Donsbrüggen Heide						51		41										
- Donsbrüggen Kirche						53		43										
- Schützenhaus						57		47										
- Donsbrüggen Kirche		7.30				59		49										
- Donsbrüggen Heide		31				8.00		50										
Kranenburg Neu Nütterden		32				01		51										
- Nütterden Siedlung		33				8.02		8.52										
- Nütterden Kirche		7.34																
- Nütterden Kirche	6.33		7.27	7.33	7.49	8.03	8.33	8.53	9.33	10.33	10.59	11.33	11.59	12.33	12.59	13.33	13.59	14.33
- St.-Georg-Schule	6.35		7.29	7.35	7.51	8.05	8.35	8.55	9.35	10.35	11.01	11.35	12.01	12.35	13.01	13.35	14.01	14.35
- Bomshof		7.35																
- Bomshof	6.38		7.32	7.38	7.54		8.38		9.38	10.38	11.04	11.38	12.04	12.38	13.04	13.38	14.04	14.38
- Im Hammereisen	40		34	40	56		40		40	40	06	40	06	40	06	40	06	40
- Kuhstraße	43		37	43	59		43		43	43	09	43	09	43	09	43	09	43
- Schottheide	6.44		7.38	7.44	8.00		8.44		9.44	10.44	11.10	11.44	10	12.44	10	13.44	10	14.44
- Schottheide Sportplatz													11		11		11	
- Reithalle													14		14		14	
- Frasselt Kirche	6.46		7.40	7.46	8.02		8.46		9.46	10.46	11.12	11.46	16	12.46	16	13.46	16	14.46
- Schrammstraße	47		41	47	03		47		47	47	13	47	17	47	17	47	17	47
- Neuenhof	49		43	49	05		49		49	49	15	49	19	49	19	49	19	49
- euregio realschule	51		45	51	07		51		51	51	17	51	21	51	21	51	21	51
- Galgensteeg	52		46	52	08		52		52	52	18	52	22	52	22	52	22	52
- Einkaufszentrum	6.54		48	7.54	10		8.54		9.54	10.54	20	11.54	24	12.54	24	13.54	24	14.54
- Grundschule		7.47	7.50		12						22		26		26		26	
- Feuerwehr					8.14						11.24		12.28		13.28		14.28	

33 = nur an Schultagen, nicht Rosenmontag 95 = nur an schulfreien Tagen, auch Rosenmontag dds = Di bis Do an Schultagen
T = TaxiBus - nur nach Voranmeldung 30 Min. vor Abfahrt; Tel. 0 28 41/88 22 444 (tägl. v. 6.30 - 22.30 Uhr)

Heiligabend und Silvester wird nach dem Samstagsfahrplan gefahren

55

montags bis freitags

samstags

Haltestellen — Abfahrtszeiten

	33	95 T	33	95 T	33	95 T	33	T	T	T	T		T	58 T	58 T	51 T
Kleve Bahnhof	14.46		15.46		16.46		17.46									
- Koekkoek-Platz	48		48		48		48									
- Freiherr-vom-Stein-Gymnasium	50		50		50		50									
- Haus Ida	54		54		54		54									
Kranenburg Schaafsweg	14.58		15.58		16.58		17.58									
- Neu Nütterden	\		\		\		\									
Kleve Donsbrüggen Heide	\		\		\		\									
- Donsbrüggen Kirche	\		\		\		\									
- Schützenhaus	\		\		\		\									
- Donsbrüggen Kirche	\		\		\		\									
- Donsbrüggen Heide	\		\		\		\									
Kranenburg Neu Nütterden	\		\		\		\									
- Nütterden Siedlung	\		\		\		\									
- Nütterden Kirche	\		\		\		\									
- Nütterden Kirche	14.59	15.33	15.59	16.33	16.59	17.33	17.59	18.33	19.33	20.33			8.33		14.33	16.33	18.33	20.33
- St.-Georg-Schule	15.01	15.35	16.01	16.35	17.01	17.35	18.01	18.35	19.35	20.35			8.35		14.35	16.35	18.35	20.35
- Bomshof	\	\	\	\	\	\	\	\	\	\			\		\	\	\	\
- Bomshof	15.04	15.38	16.04	16.38	17.04	17.38	18.04	18.38	19.38	20.38			8.38		14.38	16.38	18.38	20.38
- Im Hammereisen	06	40	06	40	06	40	06	40	40	40			40		40	40	40	40
- Kuhstraße	09	43	09	43	09	43	09	43	43	43			43		43	43	43	43
- Schottheide	15.10	15.44	16.10	16.44	17.10	17.44	18.10	18.44	19.44	20.44			8.44	alle	14.44	16.44	18.44	20.44
- Schottheide Sportplatz	\	\	\	\	\	\	\	\	\	\			\	120	\	\	\	\
- Reithalle	\	\	\	\	\	\	\	\	\	\			\	Min.	\	\	\	\
- Frasselt Kirche	15.12	15.46	16.12	16.46	17.12	17.46	18.12	18.46	19.46	20.46			8.46		14.46	16.46	18.46	20.46
- Schrammstraße	13	47	13	47	13	47	13	47	47	47			47		47	47	47	47
- Neuenhof	15	49	15	49	15	49	15	49	49	49			49		49	49	49	49
- euregio realschule	17	51	17	51	17	51	17	51	51	51			51		51	51	51	51
- Galgensteeg	18	52	18	52	18	52	18	52	52	52			52		52	52	52	52
- Einkaufszentrum	20	15.54	20	16.54	20	17.54	20	18.54	19.54	20.54			8.54		14.54	16.54	18.54	20.54
- Grundschule	22		22		22		22											
- Feuerwehr	15.24		16.24		17.24		18.24											

33 = nur an Schultagen, nicht Rosenmontag 51 = nicht 24.12. und 31.12. 58 = nicht 24.12. 95 = nur an schulfreien Tagen, auch Rosenmontag
T = TaxiBus - nur nach Voranmeldung 30 Min. vor Abfahrt; Tel. 0 28 41/88 22 444 (tägl. v. 6.30 - 22.30 Uhr)

Heiligabend und Silvester wird nach dem Samstagsfahrplan gefahren

sonn- und feiertags

Haltestellen	Abfahrtszeiten		
	T		T
Kleve Bahnhof			
- Koekkoek-Platz			
- Freiherr-vom-Stein-Gymnasium			
- Haus Ida			
Kranenburg Schaafsweg			
- Neu Nütterden			
Kleve Donsbrüggen Heide			
- Donsbrüggen Kirche			
- Schützenhaus			
- Donsbrüggen Kirche			
- Donsbrüggen Heide			
Kranenburg Neu Nütterden			
- Nütterden Siedlung			
- Nütterden Kirche			
- Nütterden Kirche	**11**.33		**19**.33
- St.-Georg-Schule	**11**.35		**19**.35
- Bomshof	〉		〉
- Bomshof	**11**.38		**19**.38
- Im Hammereisen	40		40
- Kuhstraße	43		43
- Schottheide	**11**.44	alle	**19**.44
- Schottheide Sportplatz	〉	120	〉
- Reithalle	〉	Min.	〉
- Frasselt Kirche	**11**.46		**19**.46
- Schrammstraße	47		47
- Neuenhof	49		49
- euregio realschule	51		51
- Galgensteeg	52		52
- Einkaufszentrum	**11**.54		**19**.54
- Grundschule			
- Feuerwehr			

T = TaxiBus - nur nach Voranmeldung 30 Min. vor Abfahrt; Tel. 0 28 41/88 22 444 (tägl. v. 6.30 - 22.30 Uhr)

Heiligabend und Silvester wird nach dem Samstagsfahrplan gefahren

55

montags bis freitags

Haltestellen	Abfahrtszeiten																	
	T	33	33	95T	33	33	T	T	T	33	95T	33	95T	33	95T	33	95T	95T
Kranenburg Feuerwehr		6.48				8.15										14.29		
- Grundschule		50	6.52			17				11.33		12.33		13.17		31		
- Bürgermeisteramt	6.37	52	54	7.37		19	8.37	9.37	10.37	35	11.37	35	12.37	19	13.37	33	14.37	15.37
- Galgensteeg	38	53	55	38		20	38	38	38	36	38	36	38	20	38	34	38	38
- Neuenhof	40	55	57	40	7.49	22	40	40	40	38	40	38	40	22	40	36	40	40
- Marienweg	41	56	58	41	50	23	41	41	41	39	41	39	41	23	41	37	41	41
- Schrammstraße	42	57	59	42	51	24	42	42	42	40	42	40	42	24	42	38	42	42
- Frasselt Kirche	6.43	58	7.00	7.43	52	8.25	8.43	9.43	10.43	41	11.43	41	12.43	25	13.43	14.39	14.43	15.43
- Reithalle	〉	7.00	02	〉	54	〉	〉	〉	〉	43	〉	43	〉	27	〉	〉	〉	〉
- Schottheide Sportplatz	〉	02	04	〉	56	〉	〉	〉	〉	45	〉	45	〉	29	〉	〉	〉	〉
- Kuhstraße	6.46	04	06	7.46	58	8.28	8.46	9.46	10.46	47	11.46	47	12.46	31	13.46	14.42	14.46	15.46
- Schwarzwasser	6.47	7.05	07	7.47	7.59	8.29	8.47	9.47	10.47	48	11.47	48	12.47	32	13.47	14.43	14.47	15.47
- Bomshof	〉	〉	7.10	〉	〉	〉	〉	〉	〉	11.51	〉	12.51	〉	13.35	〉	〉	〉	〉
- Im Hammereisen	6.49	7.07	〉	7.49	8.01	8.31	8.49	9.49	10.49	〉	11.49	〉	12.49	〉	13.49	14.45	14.49	15.49
- Bomshof	〉	〉	〉	〉	8.02	〉	〉	〉	〉	〉	〉	〉	〉	〉	〉	〉	〉	〉
- Bomshof	6.50	7.08	〉	7.50	〉	8.32	8.50	9.50	10.50	〉	11.50	〉	12.50	〉	13.50	14.46	14.50	15.50
- Schaafsweg	53	11	〉	53	〉	35	53	53	53	〉	53	〉	53	〉	53	49	53	53
- Nütterden Kirche	6.54	12	7.11	7.54	8.03	36	8.54	9.54	10.54	11.52	11.54	12.52	12.54	13.36	13.54	50	14.54	15.54
- St.-Georg-Schule		14	13		05	38				54		54		38		52		
Kleve Haus Ida		19	18		10	43				59		59		43		57		
- Freiherr-vom-Stein-Gymnasium		22	7.21		13	46				12.02		13.02		46		15.00		
- Bahnhof		7.29			8.20	8.53				12.09		13.09		13.53		15.07		

33 = nur an Schultagen, nicht Rosenmontag 95 = nur an schulfreien Tagen, auch Rosenmontag

T = TaxiBus - nur nach Voranmeldung 30 Min. vor Abfahrt; Tel. 0 28 41/88 22 444 (tägl. v. 6.30 - 22.30 Uhr)

Heiligabend und Silvester wird nach dem Samstagsfahrplan gefahren

55

montags bis freitags

samstags

Haltestellen — Abfahrtszeiten

	33	95T	33	33	95T	T	T	T	T		T	58T	58T	51T
Kranenburg Feuerwehr				17.25										
- Grundschule	15.35		16.35	27										
- Bürgermeisteramt	37	16.37	37	29	17.37	18.37	19.37	20.37		7.37		13.37	15.37	17.37	19.37
- Galgensteeg	38	38	38	30	38	38	38	38		38		38	38	38	38
- Neuenhof	40	40	40	32	40	40	40	40		40		40	40	40	40
- Marienweg	41	41	41	33	41	41	41	41		41		41	41	41	41
- Schrammstraße	42	42	42	34	42	42	42	42		42		42	42	42	42
- Frasselt Kirche	43	16.43	43	17.35	17.43	18.43	19.43	20.43		7.43		13.43	15.43	17.43	19.43
- Reithalle	45	⟩	45	⟩	⟩	⟩	⟩	⟩		⟩	alle	⟩	⟩	⟩	⟩
- Schottheide Sportplatz	47	⟩	47	⟩	⟩	⟩	⟩	⟩		⟩	120	⟩	⟩	⟩	⟩
- Kuhstraße	49	16.46	49	17.38	17.46	18.46	19.46	20.46		7.46	Min.	13.46	15.46	17.46	19.46
- Schwarzwasser	15.50	16.47	16.50	17.39	17.47	18.47	19.47	20.47		7.47		13.47	15.47	17.47	19.47
- Bomshof	⟩	⟩	⟩	⟩	⟩	⟩	⟩	⟩		⟩		⟩	⟩	⟩	⟩
- Im Hammereisen	15.52	16.49	16.52	17.41	17.49	18.49	19.49	20.49		7.49		13.49	15.49	17.49	19.49
- Bomshof	⟩	⟩	⟩	⟩	⟩	⟩	⟩	⟩		⟩		⟩	⟩	⟩	⟩
- Bomshof	15.53	16.50	16.53	17.42	17.50	18.50	19.50	20.50		7.50		13.50	15.50	17.50	19.50
- Schaafsweg	56	53	56	45	53	53	53	53		53		53	53	53	53
- Nütterden Kirche	57	16.54	57	46	17.54	18.54	19.54	20.54		7.54		13.54	15.54	17.54	19.54
- St.-Georg-Schule	59		59	48											
Kleve Haus Ida	16.04		17.04	53											
- Freiherr-vom-Stein-Gymnasium	07		07	56											
- Bahnhof	16.14		17.14	18.03											

33 = nur an Schultagen, nicht Rosenmontag 51 = nicht 24.12. und 31.12. 58 = nicht 24.12. 95 = nur an schulfreien Tagen, auch Rosenmontag
T = TaxiBus - nur nach Voranmeldung 30 Min. vor Abfahrt; Tel. 0 28 41/88 22 444 (tägl. v. 6.30 - 22.30 Uhr)

Heiligabend und Silvester wird nach dem Samstagsfahrplan gefahren

55

sonn- und feiertags

Haltestellen	Abfahrtszeiten		
	T		T
Kranenburg Feuerwehr			
- Grundschule			
- Bürgermeisteramt	**12**.37		**20**.37
- Galgensteeg	38		38
- Neuenhof	40		40
- Marienweg	41		41
- Schrammstraße	42		42
- Frasselt Kirche	**12**.43		**20**.43
- Reithalle	〉	alle	〉
- Schottheide Sportplatz	〉	120	〉
- Kuhstraße	**12**.46	Min.	**20**.46
- Schwarzwasser	**12**.47		**20**.47
- Bomshof	〉		〉
- Im Hammereisen	**12**.49		**20**.49
- Bomshof	〉		〉
- Bomshof	**12**.50		**20**.50
- Schaafsweg	53		53
- Nütterden Kirche	**12**.54		**20**.54
- St.-Georg-Schule			
Kleve Haus Ida			
- Freiherr-vom-Stein-Gymnasium			
- Bahnhof			

T = TaxiBus - nur nach Voranmeldung 30 Min. vor Abfahrt; Tel. 0 28 41/88 22 444 (tägl. v. 6.30 - 22.30 Uhr)

Heiligabend und Silvester wird nach dem Samstagsfahrplan gefahren

Kleve Bf - Oberstadt - Weißes Tor - Bedburg-Hau und zurück

56

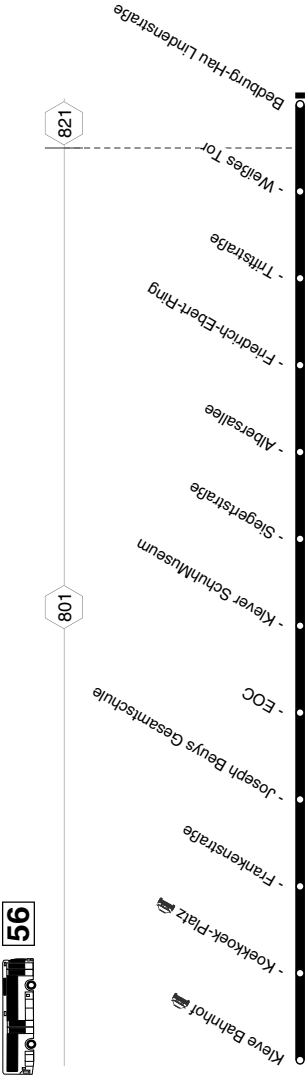

56

montags bis freitags

samstags

→

Haltestellen	Abfahrtszeiten																
					33												
Kleve Bahnhof	**4**.16	**5**.16	**6**.16	**7**.16	**7**.36	**8**.16		**19**.16	**20**.16		**0**.16		**5**.16	**6**.16	**7**.16		**15**.16
- Koekkoek-Platz	18	18	18	18	38	18		18	18		18		18	18	18		18
- Frankenstraße	21	21	21	21	41	21		21	21		21		21	21	21		21
- Joseph Beuys Gesamtschule	24	24	24	24	44	24		24	24		24		24	24	24		24
- EOC	25	25	25	25	45	25		25	25		25		25	25	25		25
- Klever SchuhMuseum	26	26	26	26	46	26		26	26		26		26	26	26		26
- Siegertstraße	27	27	27	27	47	27		27	27		27		27	27	27		27
- Albersallee	28	28	29	29	49	29		29	28		28		28	28	29		29
- Friedrich-Ebert-Ring	29	29	30	30	50	30		30	29		29		29	29	30		30
- Triftstraße	30	30	31	31	51	31		31	30		30		30	30	31		31
- Weißes Tor	31	31	32	32	52	32	alle	32	31	alle	31		31	31	32	alle	32
Bedburg-Hau Lindenstraße	32	32	33	33	53	33	60	33	32	60	32		32	32	33	60	33
- Breite Straße	33	33	34	34	54	34	Min.	34	33	Min.	33		33	33	34	Min.	34
- Kaiser-Wilhelm-Allee	34	34	35	35	55	35		35	34		34		34	34	35		35
- Hau Kirche	35	35	36	36	56	36		36	35		35		35	35	36		36
- Anton-Riepe-Sportstätten	36	36	37	37	57	37		37	36		36		36	36	37		37
- Landesklinik	37	37	38	38	58	38		38	37		37		37	37	38		38
- Bahnhof	38	38	39	39	59	39		39	38		38		38	38	39		39
- Fahnenkamp	39	39	40	40	**8**.00	40		40	39		39		39	39	40		40
- Johann-van-Aken-Ring	40	40	41	41	01	41		41	40		40		40	40	41		41
- Honigsberg	41	41	42	42	02	42		42	41		41		41	41	42		42
- Föhrenbacheck	43	43	44	44	04	44		44	43		43		43	43	44		44
- Rathaus	**4**.44	**5**.44	**6**.46	**7**.46	**8**.06	**8**.46		**19**.46	**20**.44		**0**.44		**5**.44	**6**.44	**7**.46		**15**.46

33 = nur an Schultagen, nicht Rosenmontag

Heiligabend und Silvester wird nach dem Samstagsfahrplan gefahren

56

samstags | **sonn- und feiertags** →

Haltestellen	Abfahrtszeiten									
	58		58	51		51				
Kleve Bahnhof	**16**.16		**19**.16	**20**.16		**0**.16		**9**.16		**0**.16
- Koekkoek-Platz	18		18	18		18		18		18
- Frankenstraße	21		21	21		21		21		21
- Joseph Beuys Gesamtschule	24		24	24		24		24		24
- EOC	25		25	25		25		25		25
- Klever SchuhMuseum	26		26	26		26		26		26
- Siegertstraße	27		27	27		27		27		27
- Albersallee	29		29	28		28		28		28
- Friedrich-Ebert-Ring	30		30	29		29		29		29
- Triftstraße	31		31	30		30		30		30
- Weißes Tor	32	alle	32	31	alle	31		31	alle	31
Bedburg-Hau Lindenstraße	33	60	33	32	60	32		32	60	32
- Breite Straße	34	Min.	34	33	Min.	33		33	Min.	33
- Kaiser-Wilhelm-Allee	35		35	34		34		34		34
- Hau Kirche	36		36	35		35		35		35
- Anton-Riepe-Sportstätten	37		37	36		36		36		36
- Landesklinik	38		38	37		37		37		37
- Bahnhof	39		39	38		38		38		38
- Fahnenkamp	40		40	39		39		39		39
- Johann-van-Aken-Ring	41		41	40		40		40		40
- Honigsberg	42		42	41		41		41		41
- Föhrenbacheck	44		44	43		43		43		43
- Rathaus	**16**.46		**19**.46	**20**.44		**0**.44		**9**.44		**0**.44

51 = nicht 24.12. und 31.12. 58 = nicht 24.12.

Heiligabend und Silvester wird nach dem Samstagsfahrplan gefahren

56

montags bis freitags

samstags

Haltestellen	Abfahrtszeiten																
				33	95												
Bedburg Hau Rathaus	4.46	5.46	6.14	6.59	7.14	8.14		20.14	20.46		23.46		5.46	6.46	7.14		15.14
- Föhrenbacheck	47	47	15	7.00	15	15		15	47		47		47	47	15		15
- Honigsberg	48	48	16	01	16	16		16	48		48		48	48	16		16
- Johann-van-Aken-Ring	49	49	17	02	17	17		17	49		49		49	49	17		17
- Fahnenkamp	50	50	18	03	18	18		18	50		50		50	50	18		18
- Bahnhof	51	51	20	05	20	20		20	51		51		51	51	20		20
- Landesklinik	52	52	21	06	21	21		21	52		52		52	52	21		21
- Anton-Riepe-Sportstätten	53	53	22	07	22	22		22	53		53		53	53	22		22
- Hau Kirche	54	54	23	08	23	23		23	54		54		54	54	23		23
- Kaiser-Wilhelm-Allee	55	55	24	09	24	24		24	55		55		55	55	24		24
- Breite Straße	56	56	25	10	25	25	alle	25	56	alle	56		56	56	25	alle	25
- Lindenstraße	57	57	26	11	26	26	60	26	57	60	57		57	57	26	60	26
Kleve Weißes Tor	58	58	27	12	27	27	Min.	27	58	Min.	58		58	58	27	Min.	27
- Triftstraße	5.00	6.00	29	14	29	29		29	21.00		0.00		6.00	7.00	29		29
- Friedrich-Ebert-Ring	01	01	30	15	30	30		30	01		01		01	01	30		30
- Albersallee	02	02	31	16	31	31		31	02		02		02	02	31		31
- Siegertstraße	03	03	33	18	33	33		33	03		03		03	03	33		33
- Klever SchuhMuseum	04	04	34	19	34	34		34	04		04		04	04	34		34
- EOC	05	05	35	20	35	35		35	05		05		05	05	35		35
- Joseph Beuys Gesamtschule	06	06	36	21	36	36		36	06		06		06	06	36		36
- Frankenstraße	08	08	38	23	38	38		38	08		08		08	08	38		38
- Koekkoek-Platz	11	11	41	26	41	41		41	11		11		11	11	41		41
- Bahnhof	5.14	6.14	6.44	7.29	7.44	8.44		20.44	21.14		0.14		6.14	7.14	7.44		15.44

33 = nur an Schultagen, nicht Rosenmontag 95 = nur an schulfreien Tagen, auch Rosenmontag

Heiligabend und Silvester wird nach dem Samstagsfahrplan gefahren

56

samstags | **sonn- und feiertags**

Haltestellen	Abfahrtszeiten							
	58		58	51		51		
Bedburg Hau Rathaus	**16**.14		**20**.14	**20**.46		**23**.46	**9**.46	**23**.46
- Föhrenbacheck	15		15	47		47	47	47
- Honigsberg	16		16	48		48	48	48
- Johann-van-Aken-Ring	17		17	49		49	49	49
- Fahnenkamp	18		18	50		50	50	50
- Bahnhof	20		20	51		51	51	51
- Landesklinik	21		21	52		52	52	52
- Anton-Riepe-Sportstätten	22		22	53		53	53	53
- Hau Kirche	23		23	54		54	54	54
- Kaiser-Wilhelm-Allee	24		24	55		55	55	55
- Breite Straße	25	alle	25	56	alle	56	56 alle	56
- Lindenstraße	26	60	26	57	60	57	57 60	57
Kleve Weißes Tor	27	Min.	27	58	Min.	58	58 Min.	58
- Triftstraße	29		29	**21**.00		**0**.00	**10**.00	**0**.00
- Friedrich-Ebert-Ring	30		30	01		01	01	01
- Albersallee	31		31	02		02	02	02
- Siegertstraße	33		33	03		03	03	03
- Klever SchuhMuseum	34		34	04		04	04	04
- EOC	35		35	05		05	05	05
- Joseph Beuys Gesamtschule	36		36	06		06	06	06
- Frankenstraße	38		38	08		08	08	08
- Koekkoek-Platz	41		41	11		11	11	11
- Bahnhof	**16**.44		**20**.44	**21**.14		**0**.14	**10**.14	**0**.14

51 = nicht 24.12. und 31.12. 58 = nicht 24.12.

Heiligabend und Silvester wird nach dem Samstagsfahrplan gefahren

Schwanenburg
Prinz-Moritz-Park
Postamt
Neue Mitte
Stechbahn
Großer Heideberg
Großer Markt
Wasserstraße
Stadthalle
Hallenbad
Königsgarten
Kalkarer Straße
Bahnhof
Koekkoek-Platz
Freiherr-vom-Stein-Gymnasium
Frankenstraße
Ringschule
Vier Winde
Ringschule
Rotes Kreuz
Bahnstraße
Mittelweg

801

803

Berliner Straße
Kapellenstraße
Erikastraße
Ahornstraße
Schlehhecke
Kayserstraße
Burg Ranzow
Ehrenmal
Fasanenweg
Van Bebber
Ruppenthaler Weg
Am Hang
Esperance
Lehmkuhle
Materborn Schweizer Str.
Jugendherberge
Sandweg
Meerowinger Straße
Friedhof
Schottenstraße

801

57

57 montags bis freitags

samstags ➔

Haltestellen		Abfahrtszeiten																	
		T	T			T	T			T	T	T		T	T		T		T
Kleve Schwanenburg	ab					9.01	9.31			17.01	17.31			20.01					
- Prinz-Moritz-Park						02	32			02	32			02					
- Postamt						03	33			03	33			03					
- Neue Mitte						04	34			04	34			04					
- Stechbahn						05	35			05	35			05					
- Großer Heideberg						06	36			06	36			06					
- Großer Markt						07	37			07	37			07					
- Stadthalle						09	39			09	39			09					
- Königsgarten						12	42			12	42			12					
- Kalkarer Straße						13	43			13	43			13					
- Bahnhof	an					9.14	9.44			17.14	17.44			20.14					
- Bahnhof	ab	5.46	6.46	7.46	8.46				16.46			17.46			20.46		5.46		8.46
- Koekkoek-Platz		48	48	48	48				48			48			48		48		48
- Freiherr-vom-Stein-Gymnasium		50	50	50	50				50			50			50		50		50
- Ringschule		52	52	52	52			usw.	52			52	usw.		52		52		52
- Rotes Kreuz		53	53	53	53			bis	53			53	bis		53		53		53
- Brahmsstraße		54	54	54	54				54			54			54		54		54
- Mittelweg		55	55	55	55				55			55			55		55		55
- Friedhof		57	57	57	57				57			57			57		57		57
- Merowinger Straße		58	58	58	58				58			58			58		58		58
- Sandweg		59	59	59	59				59			59			59		59	alle	59
- Jugendherberge		6.00	7.00	8.00	9.00				17.00			18.00			21.00		6.00	60	9.00
- Materborn Schweizer Str.		01	01	01	01				01			01			01		01	Min.	01
- Esperance		03	03	03	03				03			03			03		03		03
- Ruppenthaler Weg		05	05	05	05				05			05			05		05		05
- van Bebber		06	06	06	06				06			06			06		06		06
- Ehrenmal		08	08	08	08				08			08			08		08		08
- Burg Ranzow		09	09	09	09				09			09			09		09		09
- Kayserstraße		10	10	10	10				10			10			10		10		10
- Schlehhecke		11	11	11	11				11			11			11		11		11
- Ahornstraße		12	12	12	12				12			12			12		12		12
- Berliner Straße	an	6.13	7.13	8.13	9.13				17.13			18.13			21.13		6.13		9.13

T = TaxiBus - nur nach Voranmeldung 30 Min. vor Abfahrt; Tel. 0 28 41/88 22 444 (tägl. v. 6.30 - 22.30 Uhr)

Heiligabend und Silvester wird nach dem Samstagsfahrplan gefahren

57

samstags

sonn- und feiertags →

Haltestellen — Abfahrtszeiten

Haltestellen		T	T		T	T	58 T		T		T		T
Kleve Schwanenburg	ab	**10**.01	**10**.31		**16**.01	**16**.31			**19**.01				
- Prinz-Moritz-Park		02	32		02	32			02				
- Postamt		03	33		03	33			03				
- Neue Mitte		04	34		04	34			04				
- Stechbahn		05	35		05	35			05				
- Großer Heideberg		06	36		06	36			06				
- Großer Markt		07	37		07	37			07				
- Stadthalle		09	39		09	39			09				
- Königsgarten		12	42		12	42			12				
- Kalkarer Straße		13	43		13	43			13				
- Bahnhof 🚗	an	**10**.14	**10**.44		**16**.14	**16**.44			**19**.14				
- Bahnhof 🚗	ab	**9**.46		**15**.46			**16**.46				**12**.46		**20**.46
- Koekkoek-Platz 🚗		48		48			48				48		48
- Freiherr-vom-Stein-Gymnasium		50		50			50				50		50
- Ringschule		52		52			52	usw.			52		52
- Rotes Kreuz		53		53			53	bis			53		53
- Brahmsstraße		54		54			54				54		54
- Mittelweg		55		55			55				55		55
- Friedhof		57		57			57				57		57
- Merowinger Straße		58		58			58				58		58
- Sandweg		59		59			59				59	alle	59
- Jugendherberge		**10**.00		**16**.00			**17**.00				**13**.00	60	**21**.00
- Materborn Schweizer Str.		01		01			01				01	Min.	01
- Esperance		03		03			03				03		03
- Ruppenthaler Weg		05		05			05				05		05
- van Bebber		06		06			06				06		06
- Ehrenmal		08		08			08				08		08
- Burg Ranzow		09		09			09				09		09
- Kayserstraße		10		10			10				10		10
- Schlehhecke		11		11			11				11		11
- Ahornstraße		12		12			12				12		12
- Berliner Straße	an	**10**.13		**16**.13			**17**.13				**13**.13		**21**.13

58 = nicht 24.12. T = TaxiBus - nur nach Voranmeldung 30 Min. vor Abfahrt; Tel. 0 28 41/88 22 444 (tägl. v. 6.30 - 22.30 Uhr)

Heiligabend und Silvester wird nach dem Samstagsfahrplan gefahren

montags bis freitags

Haltestellen		Abfahrtszeiten																
		33	95 T	33	95	33		T	T		T	16		T	T			
Kleve Berliner Straße	ab	6.16	6.16	7.01	7.16	7.46	8.16		9.16				16.16			17.16		
- Kapellenstraße		17	17	02	17	47	17		17				17			17		
- Erikastraße		18	18	03	18	48	18		18				18			18		
- Burg Ranzow		19	19	04	19	49	19		19				19			19		
- Ehrenmal		20	20	05	20	50	20		20				20			20		
- van Bebber		22	22	07	22	52	22		22				22			22		
- Ruppenthaler Weg		23	23	08	23	53	23		23				23			23		
- Am Hang		24	24	09	24	54	24		24				24			24		
- Lehmkuhle		26	26	11	26	56	26		26				26			26		
- Materborn Schweizer Str.		27	27	12	27	57	27		27				27			27		
- Jugendherberge		28	28	13	28	58	28		28				28			28		
- Sandweg		29	29	14	29	59	29		29				29			29		
- Merowinger Straße		30	30	15	30	8.00	30		30				30			30		
- Friedhof		31	31	16	31	01	31		31				31			31		
- Mittelweg		33	33	18	33	03	33		33	usw.		15.48	33			33		
- Brahmsstraße		34	34	19	34	04	34		34	bis		49	34			34		
- Vier Winde		36	36	21	36	06	36		36			51	36			36		
- Ringschule		37	37	22	37	07	37		37			52	37			37		
- Frankenstraße		38	38	23	38	08	38		38			53	38			38		
- Koekkoek-Platz		41	41	26	41	11	41		41			56	41			41		
- Bahnhof	an	6.44	6.44	7.29	7.44	8.14	8.44		9.44			15.59	16.44			17.44		
- Bahnhof	ab							8.46		9.16	15.46			16.16	16.46			
- Kalkarer Straße								47		17	47			17	47			
- Königsgarten								48		18	48			18	48			
- Hallenbad								50		20	50			20	50			
- Stadthalle								51		21	51			21	51			
- Großer Markt								53		23	53			23	53			
- Großer Heideberg								54		24	54			24	54			
- Stechbahn								55		25	55			25	55			
- Neue Mitte								56		26	56			26	56			
- Schwanenburg	an							8.57		9.27	15.57			16.27	16.57			

16 = montags, mittwochs und donnerstags an Schultagen, nicht an Rosenmontag 33 = nur an Schultagen, nicht Rosenmontag
95 = nur an schulfreien Tagen, auch Rosenmontag T = TaxiBus - nur nach Voranmeldung 30 Min. vor Abfahrt; Tel. 0 28 41/88 22 444 (tägl. v. 6.30 - 22.30 Uhr)

Heiligabend und Silvester wird nach dem Samstagsfahrplan gefahren

57

montags bis freitags

samstags

Haltestellen		Abfahrtszeiten												
		T	T	T		T	T	T	T	T		T		T
Kleve Berliner Straße	ab			**18.**16		**20.**16	**6.**16	**7.**16	**8.**16	**9.**16		**10.**16		
- Kapellenstraße				17		17	17	17	17	17		17		
- Erikastraße				18		18	18	18	18	18		18		
- Burg Ranzow				19		19	19	19	19	19		19		
- Ehrenmal				20		20	20	20	20	20		20		
- van Bebber				22		22	22	22	22	22		22		
- Ruppenthaler Weg				23		23	23	23	23	23		23		
- Am Hang				24		24	24	24	24	24		24		
- Lehmkuhle				26		26	26	26	26	26		26		
- Materborn Schweizer Str.				27		27	27	27	27	27		27		
- Jugendherberge				28		28	28	28	28	28		28		
- Sandweg				29		29	29	29	29	29		29		
- Merowinger Straße				30		30	30	30	30	30		30		
- Friedhof				31		31	31	31	31	31		31		
- Mittelweg				33	usw.	33	33	33	33	33		33	usw.	
- Brahmsstraße				34	bis	34	34	34	34	34		34	bis	
- Vier Winde				36		36	36	36	36	36		36		
- Ringschule				37		37	37	37	37	37		37		
- Frankenstraße				38		38	38	38	38	38		38		
- Koekkoek-Platz				41		41	41	41	41	41		41		
- Bahnhof	an			**18.**44		**20.**44	**6.**44	**7.**44	**8.**44	**9.**44		**10.**44		
- Bahnhof	ab	**17.**16	**17.**46								**9.**46		**10.**16	**15.**16
- Kalkarer Straße		17	47								47		17	17
- Königsgarten		18	48								48		18	18
- Hallenbad		20	50								50		20	20
- Stadthalle		21	51								51		21	21
- Großer Markt		23	53								53		23	23
- Großer Heideberg		24	54								54		24	24
- Stechbahn		25	55								55		25	25
- Neue Mitte		26	56								56		26	26
- Schwanenburg	an	**17.**27	**17.**57								**9.**57		**10.**27	**15.**27

T = TaxiBus - nur nach Voranmeldung 30 Min. vor Abfahrt; Tel. 0 28 41/88 22 444 (tägl. v. 6.30 - 22.30 Uhr)

Heiligabend und Silvester wird nach dem Samstagsfahrplan gefahren

Haltestellen		Abfahrtszeiten						
		T	58T	T		58T	T	T
Kleve Berliner Straße	ab		**16.**16			**19.**16	**12.**16	**20.**16
- Kapellenstraße			17			17	17	17
- Erikastraße			18			18	18	18
- Burg Ranzow			19			19	19	19
- Ehrenmal			20			20	20	20
- van Bebber			22			22	22	22
- Ruppenthaler Weg			23			23	23	23
- Am Hang			24			24	24	24
- Lehmkuhle			26			26	26	26
- Materborn Schweizer Str.			27			27	27 alle	27
- Jugendherberge			28			28	28 60	28
- Sandweg			29			29	29 Min.	29
- Merowinger Straße			30			30	30	30
- Friedhof			31			31	31	31
- Mittelweg			33		usw.	33	33	33
- Brahmsstraße			34		bis	34	34	34
- Vier Winde			36			36	36	36
- Ringschule			37			37	37	37
- Frankenstraße			38			38	38	38
- Koekkoek-Platz			41			41	41	41
- Bahnhof	an		**16.**44			**19.**44	**12.**44	**20.**44
- Bahnhof	ab	**15.**46		**16.**16				
- Kalkarer Straße		47		17				
- Königsgarten		48		18				
- Hallenbad		50		20				
- Stadthalle		51		21				
- Großer Markt		53		23				
- Großer Heideberg		54		24				
- Stechbahn		55		25				
- Neue Mitte		56		26				
- Schwanenburg	an	**15.**57		**16.**27				

58 = nicht 24.12. T = TaxiBus - nur nach Voranmeldung 30 Min. vor Abfahrt; Tel. 0 28 41/88 22 444 (tägl. v. 6.30 - 22.30 Uhr)

Heiligabend und Silvester wird nach dem Samstagsfahrplan gefahren

Kleve Bf - Zyfflich - Wyler - Kranenburg und zurück

59



Haltestellen	Abfahrtszeiten				
	33	95 T	33	33	T
Kleve Bahnhof		13.46	13.46	15.46	13.46
- Koekkoek-Platz		48	48	48	48
- Museum Kurhaus Kleve		51	51	51	51
- Schützenhaus		52	52	52	52
- Donsbrüggen Kirche		54	54	54	54
- Mehrer Straße		55	55	55	55
Kranenburg Bernsenhof	7.10	57	57	57	57
- Bienen Scholt	11	58	58	58	58
- Marzian	13	14.00	14.00	16.00	14.00
- Mehr Molkerei	14	01	01	01	01
- Kreuzung Kranenburg	18	05	05	05	05
- Niel Angenendt	21	08	08	08	08
- Steinackershof	23	10	10	10	10
- Spickerhof	24	11	11	11	11
- Zyfflich Molkerei	26	13	13	13	13
- Spielplatz	27	14	14	14	14
- Zyfflich Kirche	29	16	16	16	16
- Kastanienplatz	30	17	17	17	17
- Hendricks	32	19	19	19	19
- Wyler Hauptstraße	34	21	21	21	21
- Hülsmann	35	22	22	22	22
- Wyler Schulweg	36	23	23	23	23
- Altes Zollamt	37	14.24	14.24	16.24	14.24
- Wyler Mühle	38				
- Wyler Grenzweg	39				
- Richtersgut	40				
- Feuerwehr	41				
- Grundschule	43				
- Bürgermeisteramt	45				
- Galgensteeg	46				
- euregio realschule	7.47				

33 = nur an Schultagen, nicht Rosenmontag 95 = nur an schulfreien Tagen, auch Rosenmontag
T = TaxiBus - nur nach Voranmeldung 30 Min. vor Abfahrt; Tel. 0 28 41/88 22 444 (tägl. v. 6.30 - 22.30 Uhr)

Heiligabend und Silvester wird nach dem Samstagsfahrplan gefahren

59

montags bis freitags

samstags

Haltestellen	Abfahrtszeiten										
	33	95 T	33	33	33	95 T	33	33	T	T
Kranenburg Grundschule			11.30	12.30	13.15					
- Bürgermeisteramt			32	32	17					
- Galgensteeg			33	33	18					
- euregio realschule			34	34	19					
- Galgensteeg			11.35	12.35	13.20					
- Galgensteeg			〉	〉	〉			16.35		
- Einkaufszentrum			11.37	12.37	13.22			37		
- Grundschule			〉	〉	〉			39		
- Feuerwehr			11.40	12.40	13.25			41		
- Richtersgut			41	41	26			42		
- Wyler Grenzweg			42	42	27			43		
- Wyler Mühle			43	43	28			44		
- Wyler Schulweg	6.45	7.00	45	45	30	14.30	14.30	46	7.30	14.30
- Hülsmann	46	01	46	46	31	31	31	47	31	31
- Hendricks	49	04	49	49	34	34	34	50	34	34
- Zyfflich Kirche	51	06	51	51	36	36	36	52	36	36
- Kastanienplatz	52	07	52	52	37	37	37	53	37	37
- Zyfflich Molkerei	56	11	56	56	41	41	41	57	41	41
- Steinackershof	59	14	59	59	44	44	44	17.00	44	44
- Niel Angenendt	7.01	16	12.01	13.01	46	46	46	02	46	46
- Kreuzung Kranenburg	03	18	03	03	48	48	48	04	48	48
- Mehr Molkerei	08	23	08	08	53	53	53	09	53	53
- Marzian	10	25	10	10	55	55	55	11	55	55
- Bernsenhof	13	28	12.13	13.13	13.58	58	58	14	58	58
Kleve Mehrer Straße	17	32				15.02	15.02	18	8.02	15.02
- Donsbrüggen Kirche	19	34				04	04	17.20	04	04
- Gnadenthal	20	35				05	05		05	05
- Schützenhaus	22	37				07	07		07	07
- Museum Kurhaus Kleve	23	38				08	08		08	08
- Koekkoek-Platz	26	41				11	11		11	11
- Bahnhof	7.29	7.44				15.14	15.14		8.14	15.14

33 = nur an Schultagen, nicht Rosenmontag 95 = nur an schulfreien Tagen, auch Rosenmontag

T = TaxiBus - nur nach Voranmeldung 30 Min. vor Abfahrt; Tel. 0 28 41/88 22 444 (tägl. v. 6.30 - 22.30 Uhr)

Heiligabend und Silvester wird nach dem Samstagsfahrplan gefahren

LOOK BUSREISEN

Kleve Bf - Millingen aan de Rijn (NL) und zurück

60

60

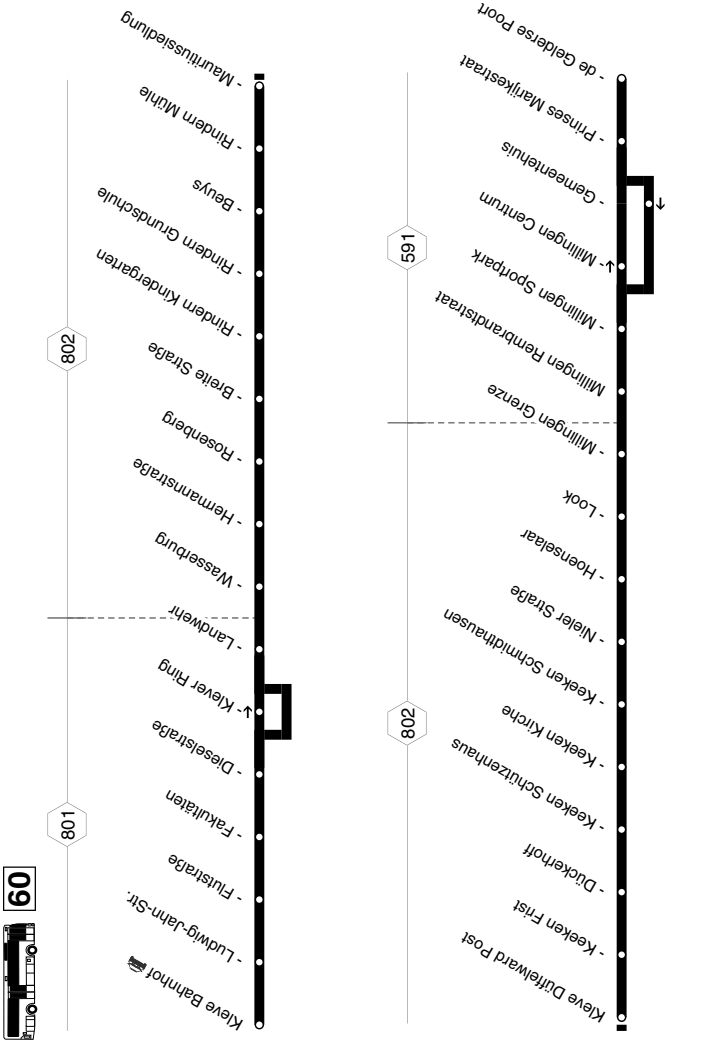

60

montags bis freitags

Abfahrtszeiten

Haltestellen			33	95				33		33		33			95	33		33	
Kleve Bahnhof	5.46	6.46	7.41	7.46	8.46	9.46	10.46		11.46		12.46		13.46	14.46	15.01	15.46	16.21	16.46
- Ludwig-Jahn-Str.	48	48	43	48	48	48	48		48		48		48	48	03	48	23	48
- Flutstraße	49	49	44	49	49	49	49		49		49		49	49	04	49	24	49
- Fakultäten	50	50	45	50	50	50	50		50		50		50	50	05	50	25	50
- Dieselstraße	51	51	46	51	51	51	51		51		51		51	51	06	51	26	51
- Klever Ring	52	52	47	52	52	52	52		52		52		52	52	07	52	27	52
- Landwehr	53	53	48	53	53	53	53		53		53	13.18	53	53	08	53	28	53
- Wasserburg	54	54	49	54	54	54	54		54		54	19	54	54	09	54	29	54
- Hermannstraße	55	55	50	55	55	55	55		55		55	20	55	55	10	55	30	55
- Rosenberg	56	56	51	56	56	56	56		56		56	21	56	56	11	56	31	56
- Breite Straße	58	58	53	58	58	58	58		58		58	23	58	58	13	58	33	58
- Rindern Kindergarten	59	59	54	59	59	59	59		59		59	24	59	59	14	59	34	59
- Rindern Grundschule	6.00	7.00	55	8.00	9.00	10.00	11.00	11.35	12.00	12.35	13.00	25	14.00	15.00	15	16.00	35	17.00
- Beuys	02	02	57	02	02	02	02	37	02	37	02	27	02	02	17	02	37	02
- Rindern Mühle	03	03	58	03	03	03	03	38	03	38	03	28	03	03	18	03	38	03
- Mauritiussiedlung	05	05	8.00	05	05	05	05	40	05	40	05	30	05	05	20	05	40	05
- Düffelward Post	06	06	01	06	06	06	06	41	06	41	06	31	06	06	21	06	41	06
- Keeken Frist	08	08	03	08	08	08	08	43	08	43	08	33	08	08	23	08	43	08
- Dückerhoff	09	09	04	09	09	09	09	44	09	44	09	34	09	09	24	09	44	09
- Keeken Schützenhaus	11	11	06	11	11	11	11	46	11	46	11	36	11	11	26	11	46	11
- Keeken Kirche	12	12	07	12	12	12	12	47	12	47	12	37	12	12	27	12	47	12
- Keeken Schmidthausen	13	13	08	13	13	13	13	48	13	48	13	38	13	13	28	13	48	13
- Nieler Straße	14	14	09	14	14	14	14	49	14	49	14	39	14	14	29	14	49	14
- Hoenselaar	15	15	10	15	15	15	15	50	15	50	15	40	15	15	30	15	50	15
- Look	16	16	11	16	16	16	16	11.51	16	12.51	16	13.41	16	16	31	16	16.51	16
- Millingen Grenze	17	17	12	17	17	17	17		17		17		17	17	32	17		17
Millingen Rembrandtstraat	18	18	13	18	18	18	18		18		18		18	18	33	18		18
- Millingen Sportpark	19	19	14	19	19	19	19		19		19		19	19	34	19		19
- Millingen Centrum	20	20	15	20	20	20	20		20		20		20	20	35	20		20
- Prinses Marijkestraat	21	21	16	21	21	21	21		21		21		21	21	36	21		21
- de Gelderse Poort	6.22	7.22	8.17	8.22	9.22	10.22	11.22		12.22		13.22		14.22	15.22	15.37	16.22		17.22

33 = nur an Schultagen, nicht Rosenmontag 95 = nur an schulfreien Tagen, auch Rosenmontag

Heiligabend und Silvester wird nach dem Samstagsfahrplan gefahren

Haltestellen	Abfahrtszeiten															
			T		T				58 T	58 T	51 T	51 T				
Kleve Bahnhof	17.46	18.46	19.46		22.46		6.46		14.46	16.46	18.46	20.46	22.46			
- Ludwig-Jahn-Str.	48	48	48		48		48		48	48	48	48	48			
- Flutstraße	49	49	49		49		49		49	49	49	49	49			
- Fakultäten	50	50	50		50		50		50	50	50	50	50			
- Dieselstraße	51	51	51		51		51		51	51	51	51	51			
- Klever Ring	52	52	52		52		52		52	52	52	52	52			
- Landwehr	53	53	53		53		53		53	53	53	53	53			
- Wasserburg	54	54	54		54		54		54	54	54	54	54			
- Hermannstraße	55	55	55		55		55		55	55	55	55	55			
- Rosenberg	56	56	56		56		56		56	56	56	56	56			
- Breite Straße	58	58	58		58		58		58	58	58	58	58			
- Rindern Kindergarten	59	59	59		59		59		59	59	59	59	59			
- Rindern Grundschule	18.00	19.00	20.00		23.00		7.00		15.00	17.00	19.00	21.00	23.00			
- Beuys	02	02	02		02		02		02	02	02	02	02			
- Rindern Mühle	03	03	03	alle	03		03	alle	03	03	03	03	03			
- Mauritiussiedlung	05	05	05	60	05		05	120	05	05	05	05	05			
- Düffelward Post	06	06	06	Min.	06		06	Min.	06	06	06	06	06			
- Keeken Frist	08	08	08		08		08		08	08	08	08	08			
- Dückerhoff	09	09	09		09		09		09	09	09	09	09			
- Keeken Schützenhaus	11	11	11		11		11		11	11	11	11	11			
- Keeken Kirche	12	12	12		12		12		12	12	12	12	12			
- Keeken Schmidthausen	13	13	13		13		13		13	13	13	13	13			
- Nieler Straße	14	14	14		14		14		14	14	14	14	14			
- Hoenselaar	15	15	15		15		15		15	15	15	15	15			
- Look	16	16	16		16		16		16	16	16	16	16			
- Millingen Grenze	17	17	17		17		17		17	17	17	17	17			
Millingen Rembrandtstraat	18	18	18		18		18		18	18	18	18	18			
- Millingen Sportpark	19	19	19		19		19		19	19	19	19	19			
- Millingen Centrum	20	20	20		20		20		20	20	20	20	20			
- Prinses Marijkestraat	21	21	21		21		21		21	21	21	21	21			
- de Gelderse Poort	18.22	19.22	20.22		23.22		7.22		15.22	17.22	19.22	21.22	23.22			

51 = nicht 24.12. und 31.12. 58 = nicht 24.12. T = TaxiBus - nur nach Voranmeldung 30 Min. vor Abfahrt; Tel. 0 28 41/88 22 444 (tägl. v. 6.30 - 22.30 Uhr)

Heiligabend und Silvester wird nach dem Samstagsfahrplan gefahren

60

montags bis freitags

Haltestellen	Abfahrtszeiten																			
		33	33	95				95	33			16				T		T	
Millingen de Gelderse Poort	**6**.38		**7**.28	**7**.38	**8**.38		**11**.38	**12**.38	**12**.58	**13**.38	**14**.38		**15**.38			**19**.38	**20**.38		**23**.38
- Prinses Marijkestraat	39		29	39	39		39	39	59	39	39		39			39	39		39
- Gemeentehuis	40		30	40	40		40	40	**13**.00	40	40		40			40	40		40
- Millingen Sportpark	41		31	41	41		41	41	01	41	41		41			41	41		41
- Rembrandtstraat	42		32	42	42		42	42	02	42	42		42			42	42		42
Kleve Millingen Grenze	43		33	43	43		43	43	03	43	43		43			43	43		43
- Look	44	**6**.59	34	44	44		44	44	04	44	44		44			44	44		44
- Hoenselaar	45	**7**.00	35	45	45		45	45	05	45	45		45			45	45		45
- Nieler Straße	46	01	36	46	46		46	46	06	46	46		46			46	46		46
- Keeken Schmidthausen	47	02	37	47	47		47	47	07	47	47		47			47	47		47
- Keeken Kirche	48	03	38	48	48		48	48	08	48	48		48			48	48		48
- Keeken Schützenhaus	49	04	39	49	49		49	49	09	49	49		49			49	49		49
- Dückerhoff	50	05	40	50	50		50	50	10	50	50		50			50	50		50
- Keeken Frist	51	06	41	51	51	alle	51	51	11	51	51		51	alle		51	51	alle	51
- Düffelward Post	53	08	43	53	53	60	53	53	13	53	53		53	60		53	53	60	53
- Mauritiussiedlung	54	09	44	54	54	Min.	54	54	14	54	54		54	Min.		54	54	Min.	54
- Rindern Mühle	55	10	45	55	55		55	55	15	55	55		55			55	55		55
- Beuys	57	12	47	57	57		57	57	17	57	57		57			57	57		57
- Rindern Grundschule	58	13	48	58	58		58	58	18	58	58		58			58	58		58
- Rindern Kindergarten	59	14	49	59	59		59	59	19	59	59		59			59	59		59
- Breite Straße	**7**.00	15	50	**8**.00	**9**.00		**12**.00	**13**.00	20	**14**.00	**15**.00		**16**.00			**20**.00	**21**.00		**0**.00
- Rosenberg	01	16	51	01	01		01	01	21	01	01		01			01	01		01
- Hermannstraße	02	17	52	02	02		02	02	22	02	02		02			02	02		02
- Wasserburg	04	19	54	04	04		04	04	24	04	04	**15**.34	04			04	04		04
- Landwehr	06	21	56	06	06		06	06	26	06	06	36	06			06	06		06
- Dieselstraße	08	23	58	08	08		08	08	28	08	08	38	08			08	08		08
- Fakultäten	09	24	59	09	09		09	09	29	09	09	39	09			09	09		09
- Flutstraße	10	25	**8**.00	10	10		10	10	30	10	10	40	10			10	10		10
- Ludwig-Jahn-Str.	11	26	01	11	11		11	11	31	11	11	41	11			11	11		11
- Bahnhof	**7**.14	**7**.29	**8**.04	**8**.14	**9**.14		**12**.14	**13**.14	**13**.34	**14**.14	**15**.14	**15**.44	**16**.14			**20**.14	**21**.14		**0**.14

16 = montags, mittwochs und donnerstags an Schultagen, nicht an Rosenmontag 33 = nur an Schultagen, nicht Rosenmontag
95 = nur an schulfreien Tagen, auch Rosenmontag T = TaxiBus - nur nach Voranmeldung 30 Min. vor Abfahrt; Tel. 0 28 41/88 22 444 (tägl. v. 6.30 - 22.30 Uhr)

Heiligabend und Silvester wird nach dem Samstagsfahrplan gefahren

60 samstags

Haltestellen			Abfahrtszeiten					
				58 T	58 T	51 T	51 T	
Millingen de Gelderse Poort	**7**.38		**15**.38	**17**.38	**19**.38	**21**.38	**23**.38	
- Prinses Marijkestraat	39		39	39	39	39	39	
- Gemeentehuis	40		40	40	40	40	40	
- Millingen Sportpark	41		41	41	41	41	41	
- Rembrandtstraat	42		42	42	42	42	42	
Kleve Millingen Grenze	43		43	43	43	43	43	
- Look	44		44	44	44	44	44	
- Hoenselaar	45		45	45	45	45	45	
- Nieler Straße	46		46	46	46	46	46	
- Keeken Schmidthausen	47		47	47	47	47	47	
- Keeken Kirche	48		48	48	48	48	48	
- Keeken Schützenhaus	49		49	49	49	49	49	
- Dückerhoff	50		50	50	50	50	50	
- Keeken Frist	51	alle	51	51	51	51	51	
- Düffelward Post	53	120	53	53	53	53	53	
- Mauritiussiedlung	54	Min.	54	54	54	54	54	
- Rindern Mühle	55		55	55	55	55	55	
- Beuys	57		57	57	57	57	57	
- Rindern Grundschule	58		58	58	58	58	58	
- Rindern Kindergarten	59		59	59	59	59	59	
- Breite Straße	**8**.00		**16**.00	**18**.00	**20**.00	**22**.00	**0**.00	
- Rosenberg	01		01	01	01	01	01	
- Hermannstraße	02		02	02	02	02	02	
- Wasserburg	04		04	04	04	04	04	
- Landwehr	06		06	06	06	06	06	
- Dieselstraße	08		08	08	08	08	08	
- Fakultäten	09		09	09	09	09	09	
- Flutstraße	10		10	10	10	10	10	
- Ludwig-Jahn-Str.	11		11	11	11	11	11	
- Bahnhof	**8**.14		**16**.14	**18**.14	**20**.14	**22**.14	**0**.14	

51 = nicht 24.12. und 31.12. 58 = nicht 24.12. T = TaxiBus - nur nach Voranmeldung 30 Min. vor Abfahrt; Tel. 0 28 41/88 22 444 (tägl. v. 6.30 - 22.30 Uhr)

Heiligabend und Silvester wird nach dem Samstagsfahrplan gefahren

Coole Sache!

Das SchokoTicket – für Schule und Freizeit.

www.schokoticket.de

VRR

Bocholt - Isselburg - Anholt - Millingen - Rees und zurück

61

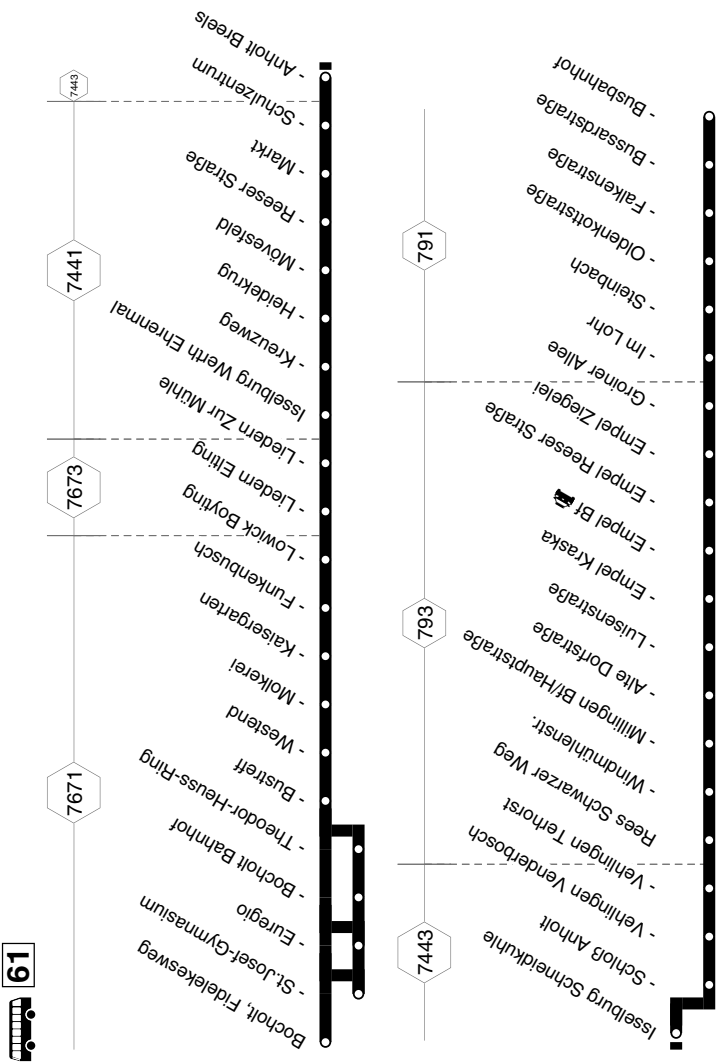

61

montags bis freitags

Haltestellen	Abfahrtszeiten																			
							S	S		S25	S	S		S14		19	S			
Bocholt, Fidelekesweg										13.30				15.10		16.05				
Bocholt St.Josef-Gymnasium								13.28												
Bocholt Euregio							12.45					14.15								
Bocholt Bahnhof	4.48	6.22		8.29		12.29			13.29						15.29		16.09			
Bocholt Theodor-Heuss-Ring	51	25		32		32			32						32		12			
Bocholt Bustreff an	4.54	6.28		8.35		12.35	12.53	13.30	13.35	13.39		14.23		15.19	15.35	16.14	16.15			
Bocholt Bustreff ab	4.54	6.28	7.18	8.35		12.35	12.53	13.30	13.35	13.39	13.39	14.23	14.45	15.19	15.35	16.14	16.15			
Bocholt Westend	56	30	20	37		37	55	32	37	41	41	25	47	21	37	16	17			
Bocholt Molkerei	57	31	21	38		38	56	33	38	42	42	26	48	22	38	17	18			
Bocholt Kaisergarten	58	32	22	39		39	57	34	39	43	43	27	49	23	39	18	19			
Bocholt Funkenbusch	59	33	23	40		40	57	34	40	43	43	27	50	23	40	18	20			
Bocholt Lowick Boyting	5.00	34	24	41		41	58	35	41	44	44	28	51	24	41	19	21			
Bocholt Liedern Elfing	03	37	27	44		44	13.00	37	44	46	46	30	54	26	44	21	24			
Bocholt Liedern Zur Mühle	05	39	29	46		46	02	39	46	48	48	32	56	28	46	23	26			
Isselburg Werth Ehrenmal	07	41	31	48		48	04	41	48	50	50	34	58	30	48	25	28			
Isselburg Kreuzweg	10	44	34	51		51	07	44	51	53	53	37	15.01	33	51	28	31			
Isselburg Heidekrug	12	46	36	53		53	08	45	53	54	54	38	03	34	53	29	33			
Isselburg Mövesfeld	14	48	38	55	alle	55	09	46	55	55	55	39	05	35	55	30	35			
Isselburg Reeser Straße	15	49	39	56	60	56	10	47	56	56	56	40	06	36	56	31	36			
Isselburg Markt	17	51	41	58	Min.	58	11	48	58	57	57	41	08	37	58	32	38			
Isselburg Schulzentrum	18	52	42	59		59	12	49	59	58	58	42	09	38	59	33	39			
Isselburg Anholt Breels	19	53	43	9.00		13.00	13	50	14.00	59	59	43	10	39	16.00	34	40			
Isselburg Schneidkuhle	22	56	46	03		03	13.15	13.52	03	14.01	14.01	14.45	13	15.41	03	16.36	16.43			
Isselburg Schloß Anholt	24	58	48	05		05			05				15		05					
Isselb. Vehlingen Venderbosch	26	7.00	50	07		07			07				17		07					
Isselburg Vehlingen Terhorst	27	01	51	08		08			08				18		08					
Rees Schwarzer Weg	29	03	53	10		10			10				20		10					
Rees Windmühlenstr.	30	04	54	11		11			11				21		11					
Rees Millingen Bf/Hauptstraße	32	06	56	13		13			13				23		13					
Rees Alte Dorfstraße	33	07	57	14		14			14				24		14					
Rees Luisenstraße	34	08	58	15		15			15				25		15					
Rees Empel Kraska	35	09	59	16		16			16				26		16					
Rees Empel Bf	38	12	8.02	19		19			19				15.29		19					
Rees Empel Reeser Straße	39	13	03	20		20			20						20					
Rees Empel Ziegelei	5.40	7.14	8.04	9.21		13.21			14.21						16.21					

Rees Groiner Allee	**5**.41	**7**.15	**8**.05	**9**.22		**13**.22	**14**.22	**16**.22
Rees Im Lohr	42	16	06	23		23	23	23
Rees Steinbach	43	17	07	24	alle	24	24	24
Rees Oldenkottstraße	44	18	08	25	60	25	25	25
Rees Falkenstraße	45	19	09	26	Min.	26	26	26
Rees Bussardstraße	46	20	10	27		27	27	27
Rees Busbahnhof	**5**.47	**7**.21	**8**.11	**9**.28		**13**.28	**14**.28	**16**.28

19 = montags, mittwochs und donnerstags an Schultagen **S14** = nur montags und donnerstags an Schultagen **S25** = nur dienstags und freitags an Schultagen
S = fährt an Schultagen

Fällt Heiligabend u. Silvester auf einen Werktag gilt der Samstagsfahrplan *

61 **montags bis freitags** **samstags** →

Haltestellen			Abfahrtszeiten																	
						Z4	Z4		Z4	Z4	Z4	Z4								
Bocholt, Fidelekesweg																				
Bocholt St.Josef-Gymnasium																				
Bocholt Euregio																				
Bocholt Bahnhof		**16**.29		**19**.29	**20**.29	**6**.29	**8**.29		**10**.29	**12**.29	**15**.29	**18**.29	**21**.47	**23**.47	**1**.47	**3**.47	**5**.47			
Bocholt Theodor-Heuss-Ring		32		32	32	32	32		32	32	32	32	50	50	50	50	50			
Bocholt Bustreff	an	**16**.35		**19**.35	**20**.35	**6**.35	**8**.35		**10**.35	**12**.35	**15**.35	**18**.35	**21**.53	**23**.53	**1**.53	**3**.53	**5**.53			
Bocholt Bustreff	ab	**16**.35		**19**.35	**20**.35	**6**.35	**8**.35		**10**.35	**12**.35	**15**.35	**18**.35	**21**.53	**23**.53	**1**.53	**3**.53	**5**.53			
Bocholt Westend		37		37	37	37	37		37	37	37	37	55	55	55	55	55			
Bocholt Molkerei		38		38	38	38	38		38	38	38	38	56	56	56	56	56			
Bocholt Kaisergarten		39		39	39	39	39		39	39	39	39	57	57	57	57	57			
Bocholt Funkenbusch		40		40	40	40	40		40	40	40	40	58	58	58	58	58			
Bocholt Lowick Boyting		41		41	41	41	41		41	41	41	41	**22**.00	**0**.00	**2**.00	**4**.00	**6**.00			
Bocholt Liedern Elfing		44		44	44	44	44		44	44	44	44	01	01	01	01	01			
Bocholt Liedern Zur Mühle		46		46	46	46	46		46	46	46	46	03	03	03	03	03			
Isselburg Werth Ehrenmal		48		48	48	48	48		48	48	48	48	05	05	05	05	05			
Isselburg Kreuzweg		51		51	51	51	51		51	51	51	51	07	07	07	07	07			
Isselburg Heidekrug		53		53	53	53	53		53	53	53	53	09	09	09	09	09			
Isselburg Mövesfeld		55	alle	55	55	55	55		55	55	55	55	10	10	10	10	10			
Isselburg Reeser Straße		56	60	56	56	56	56		56	56	56	56	11	11	11	11	11			
Isselburg Markt		58	Min.	58	58	58	58		58	58	58	58	12	12	12	12	12			
Isselburg Schulzentrum		59		59	59	59	59		59	59	59	59	13	13	13	13	13			
Isselburg Anholt Breels		**17**.00		**20**.00	**21**.00	**7**.00	**9**.00		**11**.00	**13**.00	**16**.00	**19**.00	15	15	15	15	15			
Isselburg Schneidkuhle		03		03	**21**.03	03	**9**.03	**9**.06	03	03	03	03	16	16	16	16	16			
Isselburg Schloß Anholt		05		05		05		07	05	05	05	05	17	17	17	17	17			
Isselb. Vehlingen Venderbosch		07		07		07		09	07	07	07	07	**22**.18	**0**.18	**2**.18	**4**.18	**6**.18			
Isselburg Vehlingen Terhorst		08		08		08		10	08	08	08	08								
Rees Schwarzer Weg		10		10		10		11	10	10	10	10								
Rees Windmühlenstr.		11		11		11		12	11	11	11	11								
Rees Millingen Bf/Hauptstraße		13		13		13		13	13	13	13	13								
Rees Alte Dorfstraße		14		14		14		14	14	14	14	14								
Rees Luisenstraße		15		15		15		15	15	15	15	15								
Rees Empel Kraska		16		16		16		16	16	16	16	16								
Rees Empel Bf		19		19		19		19	19	19	19	19								
Rees Empel Reeser Straße		20		20		20		20	20	20	20	20								
Rees Empel Ziegelei		**17**.21		**20**.21		**7**.21		**9**.21	**11**.21	**13**.21	**16**.21	**19**.21								

Rees Groiner Allee	17.22		20.22		7.22		9.22	11.22	13.22	16.22	19.22	
Rees Im Lohr	23		23		23		23	23	23	23	23	
Rees Steinbach	24	alle	24		24		24	24	24	24	24	
Rees Oldenkottstraße	25	60	25		25		25	25	25	25	25	
Rees Falkenstraße	26	Min.	26		26		26	26	26	26	26	
Rees Bussardstraße	27		27		27		27	27	27	27	27	
Rees Busbahnhof	17.28		20.28		7.28		9.28	11.28	13.28	16.28	19.28	

Z1 = Fahrt vom 01.05.-03.10. mit Fahrradanhänger

Fällt Heiligabend u. Silvester auf einen Werktag gilt der Samstagsfahrplan *

61

sonn- und feiertags

Haltestellen		Abfahrtszeiten					
		Z4	Z4	Z4	Z4	Z4	Z4
Bocholt, Fidelekesweg							
Bocholt St.Josef-Gymnasium							
Bocholt Euregio							
Bocholt Bahnhof		8.29	10.29	12.29	15.29	18.29	20.29
Bocholt Theodor-Heuss-Ring		32	32	32	32	32	32
Bocholt Bustreff	an	8.35	10.35	12.35	15.35	18.35	20.35
Bocholt Bustreff	ab	8.40	10.35	12.35	15.35	18.35	20.35
Bocholt Westend		42	37	37	37	37	37
Bocholt Molkerei		43	38	38	38	38	38
Bocholt Kaisergarten		44	39	39	39	39	39
Bocholt Funkenbusch		45	40	40	40	40	40
Bocholt Lowick Boyting		46	41	41	41	41	41
Bocholt Liedern Elfing		49	44	44	44	44	44
Bocholt Liedern Zur Mühle		51	46	46	46	46	46
Isselburg Werth Ehrenmal		53	48	48	48	48	48
Isselburg Kreuzweg		56	51	51	51	51	51
Isselburg Heidekrug		58	53	53	53	53	53
Isselburg Mövesfeld		9.00	55	55	55	55	55
Isselburg Reeser Straße		01	56	56	56	56	56
Isselburg Markt		02	58	58	58	58	58
Isselburg Schulzentrum		03	59	59	59	59	59
Isselburg Anholt Breels		04	11.00	13.00	16.00	19.00	21.00
Isselburg Schneidkuhle		9.06	03	03	03	03	03
Isselburg Schloß Anholt			05	05	05	05	05
Isselb. Vehlingen Venderbosch			07	07	07	07	07
Isselburg Vehlingen Terhorst			08	08	08	08	08
Rees Schwarzer Weg			10	10	10	10	10
Rees Windmühlenstr.			11	11	11	11	11
Rees Millingen Bf/Hauptstraße			13	13	13	13	13
Rees Alte Dorfstraße			14	14	14	14	14
Rees Luisenstraße			15	15	15	15	15
Rees Empel Kraska			16	16	16	16	16
Rees Empel Bf			19	19	19	19	19
Rees Empel Reeser Straße			20	20	20	20	20
Rees Empel Ziegelei			11.21	13.21	16.21	19.21	21.21

Rees Groiner Allee	**11**.22	**13**.22	**16**.22	**19**.22	**21**.22	
Rees Im Lohr	23	23	23	23	23	
Rees Steinbach	24	24	24	24	24	
Rees Oldenkottstraße	25	25	25	25	25	
Rees Falkenstraße	26	26	26	26	26	
Rees Bussardstraße	27	27	27	27	27	
Rees Busbahnhof	**11**.28	**13**.28	**16**.28	**19**.28	**21**.28	

Z1 = Fahrt vom 01.05.-03.10. mit Fahrradanhänger

Fällt Heiligabend u. Silvester auf einen Werktag gilt der Samstagsfahrplan *

61

montags bis freitags

Haltestellen	Abfahrtszeiten																		
			S	F	S	S	S	S	S				S	F					
Rees Busbahnhof		5.48	6.18				6.44			7.29		11.29	12.29	12.29	13.50	14.29			
Rees Bussardstraße		49	19				45			30		30	30	30	51	30			
Rees Falkenstraße		50	20				46			31		31	31	31	52	31			
Rees Oldenkottstraße		51	21				47			32		32	32	32	53	32			
Rees Steinbach		52	22				48			33		33	33	33	54	33			
Rees Im Lohr		53	23				49			34		34	34	34	55	34			
Rees Groiner Allee		54	24				50			35		35	35	35	56	35			
Rees Empel Ziegelei		55	25				51			36		36	36	36	57	36			
Rees Empel Reeser Straße		56	26				52			37		37	37	37	58	37			
Rees Empel Bf		57	27				53			38		38	38	38	59	38	15.38		
Rees Empel Kraska		58	28				54			39		39	39	39	14.00	39	39		
Rees Luisenstraße		59	29				55			40		40	40	40	01	40	40		
Rees Alte Dorfstraße		6.00	30				56			41		41	41	41	02	41	41		
Rees Millingen Bf/Hauptstraße		01	31				57			42		42	42	42	03	42	42		
Rees Windmühlenstr.		02	32				58			43		43	43	43	04	43	43		
Rees Schwarzer Weg		03	33				59			44		44	44	44	05	44	44		
Isselburg Vehlingen Terhorst		05	35				7.01			46	alle	46	46	46	07	46	46		
Isselb. Vehlingen Venderbosch		06	36				02			47	60	47	47	47	08	47	47		
Isselburg Schloß Anholt		08	38				04			49	Min.	49	49	49	10	49	49		
Isselburg Schneidkuhle	5.06	11	41	6.41	7.07		07	7.08	7.11	52		52	52	52	13	52	52		
Isselburg Anholt Breels	08	13	43	43	09	7.09	09	10	13	54		54	54	54	15	54	54		
Isselburg Schulzentrum	10	15	45	45	11	11	11	12	15	56		56	56	56	17	56	56		
Isselburg Markt	12	17	47	47	13	13	13	14	17	58		58	58	58	19	58	58		
Isselburg Reeser Straße	14	19	49	49	15	15	15	16	19	8.00		12.00	13.00	13.00	21	15.00	16.00		
Isselburg Mövesfeld	15	20	50	50	16	16	16	17	20	01		01	01	01	22	01	01		
Isselburg Heidekrug	17	22	52	52	18	18	18	19	22	03		03	03	03	24	03	03		
Isselburg Kreuzweg	19	24	54	54	20	20	20	21	24	05		05	05	05	26	05	05		
Isselburg Werth Ehrenmal	23	28	58	58	24	24	24	25	28	09		09	09	09	30	09	09		
Bocholt Liedern Zur Mühle	25	30	7.00	7.00	26	26	26	27	30	11		11	11	11	32	11	11		
Bocholt Liedern Elting	27	32	02	02	28	28	28	29	32	13		13	13	13	34	13	13		
Bocholt Lowick Boyting	29	34	04	04	30	30	30	31	34	15		15	15	15	36	15	15		
Bocholt Funkenbusch	30	35	05	05	31	31	31	32	35	16		16	16	16	37	16	16		
Bocholt Kaisergarten	30	35	05	05	31	31	31	32	35	16		16	16	16	37	16	16		
Bocholt Molkerei	31	36	06	06	32	32	32	33	36	17		17	17	17	38	17	17		
Bocholt Westend	5.33	6.38	7.08	7.08	7.34	7.34	7.34	7.35	7.38	8.19		12.19	13.19	13.19	14.40	15.19	16.19		

Bocholt Bustreff	5.36	6.41	7.11	7.11	7.37	7.37	7.37	7.38	7.41	8.22		12.22	13.22	13.22	14.43	15.22	16.22
Bocholt Bustreff	5.36				7.37	7.37	7.37	7.38	41	8.22		12.22	13.22	13.22	14.43	15.22	16.22
Bocholt, Fidelekesweg	⟩				⟩	⟩	⟩	⟩	7.50	⟩	alle	⟩	⟩	⟩	⟩	⟩	⟩
Bocholt St.-Georg-Gymnasium	⟩				⟩	7.38	⟩	7.39		⟩	60	⟩	⟩	⟩	⟩	⟩	⟩
Bocholt St.Josef-Gymnasium	⟩				⟩	7.39	⟩	7.40		⟩	Min.	⟩	⟩	⟩	⟩	⟩	⟩
Bocholt Euregio	⟩				7.45		⟩			⟩		⟩	⟩	⟩	⟩	⟩	⟩
Bocholt Theodor-Heuss-Ring	5.39						7.40			8.25		12.25		13.25		15.25	16.25
Bocholt Bahnhof	5.42						7.43			8.28		12.28		13.28		15.28	16.28

F = fährt an schulfreien Tagen S = fährt an Schultagen

Fällt Heiligabend u. Silvester auf einen Werktag gilt der Samstagsfahrplan *

61 **montags bis freitags** **samstags**

Haltestellen	Abfahrtszeiten																						
Rees Busbahnhof	**16**.29		**19**.29		**7**.28		**9**.28	**11**.28	**14**.28	**16**.28	**19**.28												
Rees Bussardstraße	30		30		29		29	29	29	29	29												
Rees Falkenstraße	31		31		30		30	30	30	30	30												
Rees Oldenkottstraße	32		32		31		31	31	31	31	31												
Rees Steinbach	33		33		32		32	32	32	32	32												
Rees Im Lohr	34		34		33		33	33	33	33	33												
Rees Groiner Allee	35		35		34		34	34	34	34	34												
Rees Empel Ziegelei	36		36		35		35	35	35	35	35												
Rees Empel Reeser Straße	37		37		36		36	36	36	36	36												
Rees Empel Bf 🚗	38		38		37		37	37	37	37	37												
Rees Empel Kraska	39		39		38		38	38	38	38	38												
Rees Luisenstraße	40		40		39		39	39	39	39	39												
Rees Alte Dorfstraße	41		41		40		40	40	40	40	40												
Rees Millingen Bf/Hauptstraße	42		42		41		41	41	41	41	41												
Rees Windmühlenstr.	43		43		42		42	42	42	42	42												
Rees Schwarzer Weg	44		44		43		43	43	43	43	43												
Isselburg Vehlingen Terhorst	46	alle	46		45		45	45	45	45	45	**22**.24	**0**.24	**2**.24	**4**.24	**6**.24							
Isselb. Vehlingen Venderbosch	47	60	47		46		46	46	46	46	46	25	25	25	25	25							
Isselburg Schloß Anholt	49	Min.	49		48		48	48	48	48	48	27	27	27	27	27							
Isselburg Schneidkuhle	52		52		51	**9**.32	51	51	51	51	51	28	28	28	28	28							
Isselburg Anholt Breels	54		54		53	34	53	53	53	53	53	29	29	29	29	29							
Isselburg Schulzentrum	56		56		55	36	55	55	55	55	55	30	30	30	30	30							
Isselburg Markt	58		58		57	38	57	57	57	57	57	31	31	31	31	31							
Isselburg Reeser Straße	**17**.00		**20**.00		59	40	59	59	59	59	59	32	32	32	32	32							
Isselburg Mövesfeld	01		01		**8**.00	41	**10**.00	**12**.00	**15**.00	**17**.00	**20**.00	33	33	33	33	33							
Isselburg Heidekrug	03		03		02	43	02	02	02	02	02	34	34	34	34	34							
Isselburg Kreuzweg	05		05		04	45	04	04	04	04	04	35	35	35	35	35							
Isselburg Werth Ehrenmal	09		09		08	49	08	08	08	08	08	38	38	38	38	38							
Bocholt Liedern Zur Mühle	11		11		10	51	10	10	10	10	10	39	39	39	39	39							
Bocholt Liedern Elting	13		13		12	53	12	12	12	12	12	40	40	40	40	40							
Bocholt Lowick Boyting	15		15		14	55	14	14	14	14	14	41	41	41	41	41							
Bocholt Funkenbusch	16		16		15	56	15	15	15	15	15	42	42	42	42	42							
Bocholt Kaisergarten	16		16		15	56	15	15	15	15	15	42	42	42	42	42							
Bocholt Molkerei	17		17		16	57	16	16	16	16	16	43	43	43	43	43							
Bocholt Westend	**17**.19		**20**.19		**8**.18	**9**.59	**10**.18	**12**.18	**15**.18	**17**.18	**20**.18	**22**.45	**0**.45	**2**.45	**4**.45	**6**.45							

Bocholt Bustreff	17.22		20.22		8.21	10.02	10.21	12.21	15.21	17.21	20.21	22.46	0.46	2.46	4.46	6.46		
Bocholt Bustreff	17.22		20.22		8.21	10.02	10.21	12.21	15.21	17.21	20.21	22.46	0.46	2.46	4.46	6.46		
Bocholt, Fidelekesweg	\	alle	\		\	\	\	\	\	\	\	\	\	\	\	\		
Bocholt St.-Georg-Gymnasium	\	60	\		\	\	\	\	\	\	\	\	\	\	\	\		
Bocholt St.Josef-Gymnasium	\	Min.	\		\	\	\	\	\	\	\	\	\	\	\	\		
Bocholt Euregio	\		\		\	\	\	\	\	\	\	\	\	\	\	\		
Bocholt Theodor-Heuss-Ring	17.25		20.25		8.24	10.05	10.24	12.24	15.24	17.24	20.24	22.49	0.49	2.49	4.49	6.49		
Bocholt Bahnhof	17.28		20.28		8.27	10.08	10.27	12.27	15.27	17.27	20.27	22.54	0.54	2.54	4.54	6.54		

Fällt Heiligabend u. Silvester auf einen Werktag gilt der Samstagsfahrplan *

61

sonn- und feiertags

Haltestellen	Abfahrtszeiten						
Rees Busbahnhof	**7**.28		**11**.28	**14**.28	**16**.28	**19**.28	
Rees Bussardstraße	29		29	29	29	29	
Rees Falkenstraße	30		30	30	30	30	
Rees Oldenkottstraße	31		31	31	31	31	
Rees Steinbach	32		32	32	32	32	
Rees Im Lohr	33		33	33	33	33	
Rees Groiner Allee	34		34	34	34	34	
Rees Empel Ziegelei	35		35	35	35	35	
Rees Empel Reeser Straße	36		36	36	36	36	
Rees Empel Bf	37		37	37	37	37	
Rees Empel Kraska	38		38	38	38	38	
Rees Luisenstraße	39		39	39	39	39	
Rees Alte Dorfstraße	40		40	40	40	40	
Rees Millingen Bf/Hauptstraße	41		41	41	41	41	
Rees Windmühlenstr.	42		42	42	42	42	
Rees Schwarzer Weg	43		43	43	43	43	
Isselburg Vehlingen Terhorst	45		45	45	45	45	
Isselb. Vehlingen Venderbosch	46		46	46	46	46	
Isselburg Schloß Anholt	48		48	48	48	48	
Isselburg Schneidkuhle	51	**9**.21	51	51	51	51	
Isselburg Anholt Breels	53	23	53	53	53	53	
Isselburg Schulzentrum	55	25	55	55	55	55	
Isselburg Markt	57	27	57	57	57	57	
Isselburg Reeser Straße	59	29	59	59	59	59	
Isselburg Mövesfeld	**8**.00	30	**12**.00	**15**.00	**17**.00	**20**.00	
Isselburg Heidekrug	02	32	02	02	02	02	
Isselburg Kreuzweg	04	34	04	04	04	04	
Isselburg Werth Ehrenmal	08	38	08	08	08	08	
Bocholt Liedern Zur Mühle	10	40	10	10	10	10	
Bocholt Liedern Elting	12	42	12	12	12	12	
Bocholt Lowick Boyting	14	44	14	14	14	14	
Bocholt Funkenbusch	15	45	15	15	15	15	
Bocholt Kaisergarten	15	45	15	15	15	15	
Bocholt Molkerei	16	46	16	16	16	16	
Bocholt Westend	**8**.18	**9**.48	**12**.18	**15**.18	**17**.18	**20**.18	

Bocholt Bustreff	**8**.21	**9**.51	**12**.21	**15**.21	**17**.21	**20**.21	
Bocholt Bustreff	**8**.21	**9**.51	**12**.21	**15**.21	**17**.21	**20**.21	
Bocholt, Fidelekesweg	≀	≀	≀	≀	≀	≀	
Bocholt St.-Georg-Gymnasium	≀	≀	≀	≀	≀	≀	
Bocholt St.Josef-Gymnasium	≀	≀	≀	≀	≀	≀	
Bocholt Euregio	≀	≀	≀	≀	≀	≀	
Bocholt Theodor-Heuss-Ring	**8**.24	**9**.54	**12**.24	**15**.24	**17**.24	**20**.24	
Bocholt Bahnhof	**8**.27	**9**.57	**12**.27	**15**.27	**17**.27	**20**.27	

Fällt Heiligabend u. Silvester auf einen Werktag gilt der Samstagsfahrplan *

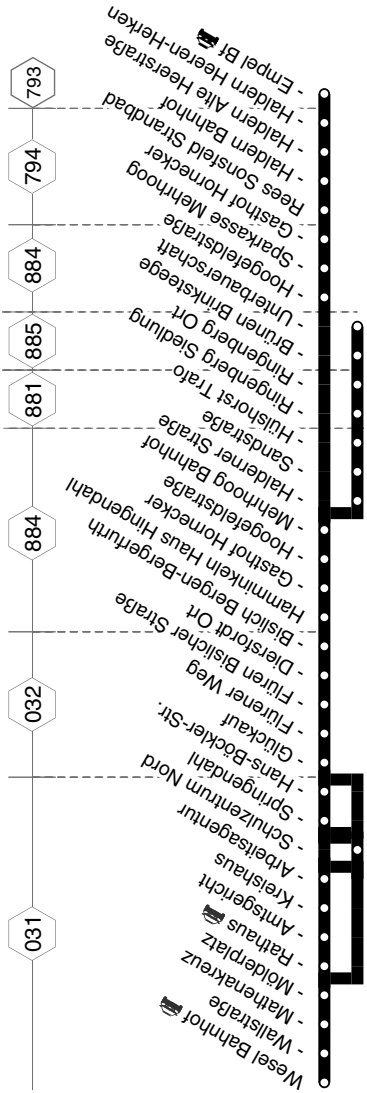
Wesel Bahnhof
- Wallstraße
- Mathenakreuz
- Möldenplatz
- Rathaus
- Amtsgericht
- Kreishaus
- Arbeitsagentur
- Schulzentrum Nord
- Sprengendahl
- Hans-Böckler-Str.
- Glückauf
- Fluirener Weg
- Fluiren Bislicher Straße
- Diersfordt Ort
- Bislich Bergen-Bergerfurth
- Hammnikeln Haus Hingendahl
- Gastfort Horrecker
- Hoogefeldstraße
- Mehrhoog Bahnhof
- Haldern Sandstraße
- Sandstraße
- Hulsfort Trafo
- Ringenberg Siedlung
- Ringenberg Ort
- Brünen Brinksteege
- Unterbauerschaft
- Hoogefeldstraße
- Sparkasse
- Gastfort Horrecker
- Mehrhoog
- Rees Sonsfeld Strandbad
- Haldern Bahnhof
- Haldern Alte Heerstraße
- Haldern Heeren-Herken
- Empel Bf
793
794
884
885
881
884
032
031

Haltestellen	Abfahrtszeiten																				
		AL		AL		S	S		sf AL	S		S25			S	sf AL	I3	S	ST4	
Wesel Bahnhof	7.29		9.29		11.35	12.30		13.29		13.45		14.15	15.29	15.35				16.35		17.29
Wesel Wallstraße	31		31		37	32		31		47		17	31	37				37		31
Wesel Mölderplatz	7.35		9.35		40	35		13.35		50		20	15.35	40				40		17.35
Wesel Rathaus	⟩		⟩		41	36		⟩		51		21	⟩	41				41		⟩
Wesel Amtsgericht	⟩		⟩		42	37		⟩		52		22	⟩	42				42		⟩
Wesel Arbeitsagentur	⟩		⟩		11.44	12.39		⟩		13.54		14.24	⟩	15.44				16.44		⟩
Wesel Schulzentrum Nord	⟩		⟩		⟩	⟩	13.28	⟩		⟩		⟩	⟩	⟩				⟩		⟩
Wesel Springendahl	⟩		⟩		11.46	12.41	31	⟩		13.56		14.26	⟩	15.46				16.46		⟩
Wesel Hans-Böckler-Str.	⟩		⟩		47	42	39	⟩		57		27	⟩	47				47		⟩
Wesel Glückauf	7.49		9.49		48	43	40	13.49		58		28	15.49	48				48		17.49
Wesel Flürener Weg	7.49	7.50	9.49	9.50	49	44	41	13.49	13.50	59		29	15.49	49	15.50			49		17.49
Wesel Flüren Bislicher Straße		51		51	50	45	42		51	14.00		30		50	51			50		
Wesel Diersfordt Ort		55		55	54	48	46		55	00		34		54	55			54		
Wesel Bisl. Bergen-Bergerfurth		7.58		9.58	57	52	50		13.58	04		37		57	15.58			57		
Hamminkeln Haus Hingendahl					58	53	51			05		38		58				58		
Hamminkeln Gasthof Hornecker					12.00	55	53			07		40		16.00				17.00		
Hamminkeln Hoogefeldstraße					02	57	55			09		42		02				02		
Hamminkeln Mehrhoog Bf					12.04	12.59	13.57			14.11	14.15	14.44		16.04			16.06	17.04	17.06	
Hamminkeln Halderner Straße					⟩						16						07		07	
Hamminkeln Sandstraße					⟩						17						08		08	
Hamminkeln Hülshorst Trafo					⟩						19						10		10	
Hamminkeln Ringenberg Siedlung					⟩						23						14		14	
Hamminkeln Ringenberg Ort					⟩						24						15		15	
Hamminkeln Brünen Brinksteege					⟩						27						18		18	
Hamminkeln Unterbauerschaft					⟩						14.31						16.22		17.22	
Hamminkeln Hoogefeldstraße					12.05															
Hamminkeln Sparkasse Mehrhoog					06															
Hamminkeln Gasthof Hornecker					07															
Rees Sonsfeld Strandbad					08															
Rees Haldern Bf					12															
Rees Haldern Heeren-Herken					14															
Rees Empel Bf					12.16															

I3 = nur mittwochs an Schultagen ST4 = nur montags und donnerstags an Schultagen S25 = nur dienstags und freitags an Schultagen sf = nur an schulfreien Tagen
S = nur an Schultagen AL = ALT-Taxi 30 min. Voranmeldung unter 0281/21400

63

montags bis freitags

Haltestellen	Abfahrtszeiten		
	AL		AL
Wesel Bahnhof		**19**.29	
Wesel Wallstraße		31	
Wesel Mölderplatz		**19**.35	
Wesel Rathaus		⌇	
Wesel Amtsgericht		⌇	
Wesel Arbeitsagentur		⌇	
Wesel Schulzentrum Nord		⌇	
Wesel Springendahl		⌇	
Wesel Hans-Böckler-Str.		⌇	
Wesel Glückauf		**19**.49	
Wesel Flürener Weg	**17**.50	**19**.49	**19**.50
Wesel Flüren Bislicher Straße	51		51
Wesel Diersfordt Ort	55		55
Wesel Bisl. Bergen-Bergerfurth	**17**.58		**19**.58
Hamminkeln Haus Hingendahl			
Hamminkeln Gasthof Hornecker			
Hamminkeln Hoogefeldstraße			
Hamminkeln Mehrhoog Bf			
Hamminkeln Halderner Straße			
Hamminkeln Sandstraße			
Hamminkeln Hülshorst Trafo			
Hamminkeln Ringenberg Siedlung			
Hamminkeln Ringenberg Ort			
Hamminkeln Brünen Brinksteege			
Hamminkeln Unterbauerschaft			
Hamminkeln Hoogefeldstraße			
Hamminkeln Sparkasse Mehrhoog			
Hamminkeln Gasthof Hornecker			
Rees Sonsfeld Strandbad			
Rees Haldern Bf			
Rees Haldern Heeren-Herken			
Rees Empel Bf			

AL = ALT-Taxi 30 min. Voranmeldung unter 0281/21400

Haltestellen	Abfahrtszeiten																					
	AL		S	S	AL		AL		AL			AL		S	AL		S		AL			
Rees Empel Bf											12.17											
Rees Haldern Heeren-Herken											19											
Rees Haldern Alte Heerstraße											20											
Rees Haldern Bf											21											
Rees Sonsfeld Strandbad											25											
Hamminkeln Hoogefeldstraße											12.28											
Hamminkeln Unterbauerschaft			6.45								⟩											
Hamminkeln Brünen Brinksteege			49								⟩											
Hamminkeln Ringenberg Ort			52								⟩											
Hamminkeln Ringenberg Siedlung			54								⟩											
Hamminkeln Hülshorst Trafo			58								⟩											
Hamminkeln Sandstraße			7.00								⟩											
Hamminkeln Halderner Straße			02								⟩											
Hamminkeln Mehrhoog Bf			03	7.25							12.30			14.45			17.41					
Hamminkeln Sparkasse Mehrhoog			05	27							32			47			43					
Hamminkeln Gasthof Hornecker			06	28							33			48			44					
Hamminkeln Haus Hingendahl			08	30							35			50			46					
Wesel Bisl. Bergen-Bergerfurth	5.59		09	31	7.59		9.59		11.59		12.36	13.59		14.51	15.59		17.47	17.59				
Wesel Diersfordt Ort	6.03		13	35	8.03		10.03		12.03		⟩	14.03		⟩	16.03		⟩	18.03				
Wesel Flüren Bislicher Straße	06		16	38	06		06		06		12.39	06		14.54	06		17.50	06				
Wesel Flürener Weg	6.07	6.08	17	39	8.07	8.08	10.07	10.08	12.07	12.08	40	14.07	14.08	55	16.07	16.08	51	18.07	18.08			
Wesel Glückauf		6.09	18	40		8.09		10.09		12.09	41		14.09	56		16.09	52		18.09			
Wesel Hans-Böckler-Str.		⟩	7.20	48		⟩	⟩	⟩	⟩	⟩	12.43	⟩	⟩	14.58	⟩	⟩	17.54	⟩	⟩			
Wesel Schulzentrum Nord		⟩	⟩	7.53		⟩	⟩	⟩	⟩	⟩	⟩	⟩	⟩	⟩	⟩	⟩	⟩	⟩	⟩			
Wesel Springendahl		⟩	7.21	⟩		⟩	⟩	⟩	⟩	⟩	12.44	⟩	⟩	14.59	⟩	⟩	17.55	⟩	⟩			
Wesel Kreishaus		⟩	24	⟩		⟩	⟩	⟩	⟩	⟩	47	⟩	⟩	15.02	⟩	⟩	58	⟩	⟩			
Wesel Amtsgericht		⟩	25	⟩		⟩	⟩	⟩	⟩	⟩	48	⟩	⟩	03	⟩	⟩	59	⟩	⟩			
Wesel Rathaus		⟩	26	⟩		⟩	⟩	⟩	⟩	⟩	49	⟩	⟩	04	⟩	⟩	18.00	⟩	⟩			
Wesel Mölderplatz		6.21	29			8.21		10.21		12.21	52		14.21	07		16.21	03		18.21			
Wesel Mathenakreuz		23	29			23		23		23	54		23	09		23	05		23			
Wesel Wallstraße		25	31			25		25		25	56		25	11		25	07		25			
Wesel Bahnhof		6.27	7.36			8.27		10.27		12.27	12.59		14.27	15.14		16.27	18.10		18.27			

S = nur an Schultagen AL = ALT-Taxi 30 min. Voranmeldung unter 0281/21400

- Alpen Bahnhof
- Pflugfabrik Lemken
- Grünthal
- Menzelen-West Droste
- Menzelen-West Maas
- Menzelen Giesenacker
- Menzelen-Ost Markt
- Menzelen-Ost Geester Str
- Wesel Gindericher Post
- Geest Kurve
- Geest Bahnübergang
- Büderich Alte Mühle
- Marktstraße
- Büderich Friedhof
- Restaurant Lindenwirtin
- LVR-Niederrheinmuseum
- Norbertstraße
- Großer Markt
- Stettiner Straße
- Wallstraße
- Wesel Bahnhof

161 | 162 | 031 | 034

- Geldern Bahnhof
- Markt
- Michael-Schule
- Nordwall
- Rathaus
- Fürstenberger Str.
- Marktweg
- Am Pannofen
- Angenesch B 58
- Moss
- Issum Vrasselt
- Diebels
- Gartenstraße
- Vogt-von-Belle-Platz
- Zeisigweg
- Jägerhof
- Berg
- Tersteegen
- Potters
- Alpen Berg
- Adenauerplatz

041 | 045 | 047 | 161

67

67 montags bis freitags samstags →

Haltestellen	Abfahrtszeiten																
						S	F	S	p1								
Geldern Bahnhof 🚗	6.15	7.35	9.35	11.35	13.35	13.35	15.35	15.40	15.40	17.35	19.35	7.35	9.35	11.35	13.35	15.35	
Geldern Michael-Schule	17	37	37	37	37	37	37	42	42	37	37	37	37	37	37	37	
Geldern Rathaus	20	40	40	40	40	40	40	45	45	40	40	40	40	40	40	40	
Geldern Marktweg	22	42	42	42	42	42	42	47	47	42	42	42	42	42	42	42	
Geldern Am Pannofen	24	44	44	44	44	44	44	49	49	44	44	44	44	44	44	44	
Geldern Möss	26	46	46	46	46	46	46	51	51	46	46	46	46	46	46	46	
Issum Diebels 🚗 (Bstg 1)	29	49	49	49	49	49	49	54	54	49	49	50	50	50	50	50	
Issum Vogt-von-Belle-Platz	31	51	51	51	51	51	51	56	56	51	51	52	52	52	52	52	
Issum Jägerhof	33	53	53	53	53	53	53	58	58	53	53	54	54	54	54	54	
Alpen Berg	38	58	58	58	58	58	58	16.03	16.03	58	58	59	59	59	59	59	
Alpen Adenauerplatz 🚗	40	8.00	10.00	12.00	14.00	14.00	16.00	05	16.05	18.00	20.00	8.01	10.01	12.01	14.01	16.01	19.10
Alpen Bahnhof	43	03	03	03	03		03	08		03	03	03	03	03	03	03	12
Alpen Pflugfabrik Lemken	46	06	06	06	06		06	11		06	06	05	05	05	05	05	14
Alpen Grünthal	48	08	08	08	08		08	13		08	08	07	07	07	07	07	16
Alpen Menzelen-West Maas	51	11	11	11	11		11	16		11	11	10	10	10	10	10	19
Alpen Menzelen Giesenacker	52	12	12	12	12		12	17		12	12	11	11	11	11	11	20
Alpen Menzelen-Ost Markt	54	14	14	14	14		14	19		14	14	13	13	13	13	13	22
Wesel Ginderich Post	59	19	19	19	19		19	24		19	19	18	18	18	18	18	27
Wesel Geest Kurve	7.01	21	21	21	21		21	26		21	21	20	20	20	20	20	29
Wesel Geest Bahnübergang	03	23	23	23	23		23	28		23	23	22	22	22	22	22	31
Wesel Büderich Alte Mühle	04	24	24	24	24		24	29		24	24	23	23	23	23	23	32
Wesel Marktstraße	05	25	25	25	25		25	30		25	25	24	24	24	24	24	33
Wesel Büderich Friedhof	05	25	25	25	25		25	30		25	25	24	24	24	24	24	33
Wesel Restaurant Lindenwirtin	10	30	30	30	30		30	35		30	30	27	27	27	27	27	36
Wesel Großer Markt	13	33	33	33	33		33	38		33	33	30	30	30	30	30	39
Wesel Wallstraße	15	35	35	35	35		35	40		35	35	32	32	32	32	32	41
Wesel Bahnhof 🚗	7.17	8.37	10.37	12.37	14.37		16.37	16.42		18.37	20.37	8.33	10.33	12.33	14.33	16.33	19.42

p1 = nur an Schultagen, nicht dienstags und freitags F = fährt an schulfreien Tagen S = fährt an Schultagen

Fällt Heiligabend u. Silvester auf einen Werktag gilt der Samstagsfahrplan *

67

67

sonn- und feiertags

Haltestellen	Abfahrtszeiten				
Geldern Bahnhof					
Geldern Michael-Schule					
Geldern Rathaus					
Geldern Marktweg					
Geldern Am Pannofen					
Geldern Möss					
Issum Diebels (Bstg 1)					
Issum Vogt-von-Belle-Platz					
Issum Jägerhof					
Alpen Berg					
Alpen Adenauerplatz	**10**.00	**12**.00	**14**.00	**16**.00	**18**.00
Alpen Bahnhof	02	02	02	02	02
Alpen Pflugfabrik Lemken	04	04	04	04	04
Alpen Grünthal	**10**.05	**12**.05	**14**.05	**16**.05	**18**.05
Alpen Menzelen-West Maas	)	)	)	)	)
Alpen Menzelen Giesenacker	)	)	)	)	)
Alpen Menzelen-Ost Markt	)	)	)	)	)
Wesel Ginderich Post	)	)	)	)	)
Wesel Geest Kurve	)	)	)	)	)
Wesel Geest Bahnübergang	)	)	)	)	)
Wesel Büderich Alte Mühle	)	)	)	)	)
Wesel Marktstraße	**10**.13	**12**.13	**14**.13	**16**.13	**18**.13
Wesel Büderich Friedhof	13	13	13	13	13
Wesel Restaurant Lindenwirtin	18	18	18	18	18
Wesel Großer Markt	21	21	21	21	21
Wesel Wallstraße	24	24	24	24	24
Wesel Bahnhof	**10**.25	**12**.25	**14**.25	**16**.25	**18**.25

Fällt Heiligabend u. Silvester auf einen Werktag gilt der Samstagsfahrplan *

Haltestellen	Abfahrtszeiten																	
			S	S														
Wesel Bahnhof	5.02	6.29			7.32	9.32	11.32	13.32	15.32	17.32		6.35	8.35	10.35	12.35	14.35	18.35	
Wesel Stettiner Straße	05	32			35	35	35	35	35	35		37	37	37	37	37	37	
Wesel Norbertstraße	07	34			37	37	37	37	37	37		40	40	40	40	40	40	
Wesel LVR-Niederrheinmuseum	08	35			38	38	38	38	38	38		41	41	41	41	41	41	
Wesel Büderich Friedhof	13	40			43	43	43	43	43	43		45	45	45	45	45	45	
Wesel Büderich Alte Mühle	15	42			45	45	45	45	45	45		46	46	46	46	46	46	
Wesel Geest Kurve	17	44			47	47	47	47	47	47		48	48	48	48	48	48	
Wesel Ginderich Post	20	47			50	50	50	50	50	50		50	50	50	50	50	50	
Alpen Menzelen-Ost Markt	26	53			56	56	56	56	56	56		56	56	56	56	56	56	
Alpen Menzelen Giesenacker	27	54			57	57	57	57	57	57		57	57	57	57	57	57	
Alpen Menzelen-West Maas	28	55			58	58	58	58	58	58		58	58	58	58	58	58	
Alpen Menzelen-West Droste	5.30	6.57			8.00	10.00	12.00	14.00	16.00	18.00		7.00	9.00	11.00	13.00	15.00	19.00	
Wesel Winkeling	⟩	⟩			⟩	⟩	⟩	⟩	⟩	⟩		⟩	⟩	⟩	⟩	⟩	⟩	
Wesel Elvericher Weg	⟩	⟩			⟩	⟩	⟩	⟩	⟩	⟩		⟩	⟩	⟩	⟩	⟩	⟩	
Wesel Hotel Bürick	⟩	⟩			⟩	⟩	⟩	⟩	⟩	⟩		⟩	⟩	⟩	⟩	⟩	⟩	
Rheinberg Borth Solvay	⟩	⟩			⟩	⟩	⟩	⟩	⟩	⟩		⟩	⟩	⟩	⟩	⟩	⟩	
Alpen Rillerbrück	⟩	⟩			⟩	⟩	⟩	⟩	⟩	⟩		⟩	⟩	⟩	⟩	⟩	⟩	
Alpen Grünthal	5.32	6.59			8.02	10.02	12.02	14.02	16.02	18.02		7.03	9.03	11.03	13.03	15.03	19.03	
Alpen Bahnhof	35	7.02			05	05	05	05	05	05		05	05	05	05	05	05	
Alpen Adenauerplatz	38	05	7.05	7.26	08	08	08	08	08	08		07	07	07	07	07	19.07	
Issum Pötters	42	09	09	30	12	12	12	12	12	12		11	11	11	11	11		
Issum Berg	44	11	11	32	14	14	14	14	14	14		13	13	13	13	13		
Issum Zeisigweg	46	13	13	34	16	16	16	16	16	16		15	15	15	15	15		
Issum Vogt-von-Belle-Platz	48	15	15	35	18	18	18	18	18	18		16	16	16	16	16		
Issum Gartenstraße	50	17	17	36	20	20	20	20	20	20		17	17	17	17	17		
Issum Vrasselt	53	20	20	40	23	23	23	23	23	23		21	21	21	21	21		
Geldern Aengenesch B 58	56	23	23	43	26	26	26	26	26	26		24	24	24	24	24		
Geldern Marktweg	58	25	25	47	28	28	28	28	28	28		28	28	28	28	28		
Geldern Rathaus	6.00	27	27	48	30	30	30	30	30	30		29	29	29	29	29		
Geldern Ostwall	03	30	30	51	33	33	33	33	33	33		32	32	32	32	32		
Geldern Südwall	04	31	31	52	34	34	34	34	34	34		33	33	33	33	33		
Geldern Bahnhof	6.05	7.32	7.32	7.53	8.35	10.35	12.35	14.35	16.35	18.35		7.34	9.34	11.34	13.34	15.34		

67

sonn- und feiertags

Haltestellen	Abfahrtszeiten				
Wesel Bahnhof	9.35	11.35	13.35	15.35	17.35
Wesel Stettiner Straße	38	38	38	38	38
Wesel Norbertstraße	41	41	41	41	41
Wesel LVR-Niederrheinmuseum	42	42	42	42	42
Wesel Büderich Friedhof	9.47	11.47	13.47	15.47	17.47
Wesel Büderich Alte Mühle	)	)	)	)	)
Wesel Geest Kurve	)	)	)	)	)
Wesel Ginderich Post	)	)	)	)	)
Alpen Menzelen-Ost Markt	)	)	)	)	)
Alpen Menzelen Giesenacker	)	)	)	)	)
Alpen Menzelen-West Maas	)	)	)	)	)
Alpen Menzelen-West Droste	)	)	)	)	)
Wesel Winkeling	9.48	11.48	13.48	15.48	17.48
Wesel Elvericher Weg	49	49	49	49	49
Wesel Hotel Bürick	50	50	50	50	50
Rheinberg Borth Solvay	52	52	52	52	52
Alpen Rillerbrück	53	53	53	53	53
Alpen Grünthal	54	54	54	54	54
Alpen Bahnhof	56	56	56	56	56
Alpen Adenauerplatz	9.58	11.58	13.58	15.58	17.58
Issum Pötters					
Issum Berg					
Issum Zeisigweg					
Issum Vogt-von-Belle-Platz					
Issum Gartenstraße					
Issum Vrasselt					
Geldern Aengenesch B 58					
Geldern Marktweg					
Geldern Rathaus					
Geldern Ostwall					
Geldern Südwall					
Geldern Bahnhof					

S = fährt an Schultagen

Fällt Heiligabend u. Silvester auf einen Werktag gilt der Samstagsfahrplan *

Informationen zur Linie 69
Herongen – Straelen (– Geldern)
(einige Fahrten von / bis Geldern)

Die NIAG-Linie 69 fährt von Herongen nach Straelen und zurück. Einige Schülerfahrten werden auch umstiegsfrei nach / von Geldern durchgeführt. Außerdem eine Frühfahrt um 4:57 Uhr ab Geldern Bahnhof speziell für den Berufsverkehr.

Die Fahrten enden in Herongen an der Haltestelle „Landgard".

In Straelen ist der Umstieg an den Haltestellen „Venloer Tor" bzw. „Friedhof" auf die Linie 063 in Richtung Geldern oder (über Wankum / Wachtendonk) Kempen möglich. Zu bestimmten Zeiten werden sog. „TaxiBusse" eingesetzt. Bitte beachten Sie die unten genannten Hinweise.

Der TaxiBus hat folgende Merkmale:

- In den Zeiten geringerer Nachfrage fahren TaxiBusse als „Ihr Bus auf Anruf",
- nach Fahrplan – siehe Kennzeichnung „T"
- wenn mindestens 1 Person mitfahren möchte,
- auf normalen Linienwegen,
- zu regulären Preisen des Verkehrsverbundes Rhein-Ruhr (VRR), also ohne „Zuschlag",
- man zahlt direkt beim Fahrer oder fährt bequem mit dem Monats-, Kombi- oder Mehrfahrtenticket,
- aber nur nach vorheriger telefonischer Anmeldung.

Wie bestellt man den TaxiBus?

- mindestens 30 Minuten vor der gewünschten Abfahrtszeit (siehe Fahrplanseite „TaxiBus - Systembeschreibung") bei der TaxiBus-Zentrale anrufen
- **Rufnummer: 0 28 41 / 88 22 444**
  täglich erreichbar von 6.30 – 22.30 Uhr.
- Regelmäßige Nutzer des TaxiBusses können eine Daueranmeldung abgeben. Bei Bestellung der Hinfahrt kann gleichzeitig auch die Rückfahrt bestellt werden.
- Die Fahrradmitnahme ist leider nicht möglich.

Viele Infos zu den Linien 35 – 063 und 69:
www.geldern.de

Geldern Bf - Straelen - Herongen und zurück

69

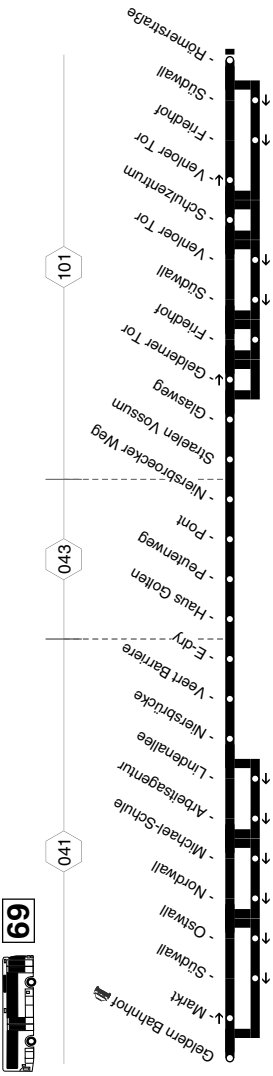

69

montags bis freitags

Haltestellen	Abfahrtszeiten																				
			33	T		T	33	95 T	33	95 T	33	95 T	33	33	33	T	33	T
Geldern Bahnhof	4.57												13.37	13.37	13.37			
- Markt	59												39	39	39			
- Niersbrücke	5.00												40	40	40			
- Veert Barriere	01												41	41	41			
- Haus Golten	04												44	44	44			
- Pont	07												47	47	47			
- Niersbroecker Weg	09												49	49	49			
Straelen Vossum	11												51	51	51			
- Glasweg	13												53	53	53			
- Gelderner Tor	5.14												13.54	13.54	13.54			
- Friedhof	〉	6.16	6.40	7.36		10.36	11.33	11.36	12.33	12.36	13.19	13.36	〉	〉	〉	14.36	15.19	15.36
- Schulzentrum	5.16	〉	43	〉		〉	36	〉	36	〉	22	〉	13.56	13.56	13.56	〉	22	〉
- Venloer Tor	17	6.17	44	7.37		10.37	37	11.37	37	12.37	23	13.37	57	57	57	14.37	23	15.37
- Römerstraße	18	18	45	38		38	38	38	38	38	24	38	13.58	13.58	58	38	24	38
- Zand	20	20	47	40		40	40	40	40	40	26	40	〉	〉	14.00	40	26	40
- Paesmühle	5.23	6.23	6.50	7.43		10.43	11.43	11.43	12.43	12.43	13.29	13.43	〉	〉	14.03	14.43	15.29	15.43
- Westerbroek	〉	〉	〉	〉		〉	〉	〉	〉	〉	〉	〉	14.00	14.00	〉	〉	〉	〉
- Kastanienburg	〉	〉	〉	〉	alle	〉	〉	〉	〉	〉	〉	〉	02	02	〉	〉	〉	〉
- Zollhäuser	〉	〉	〉	〉	60	〉	〉	〉	〉	〉	〉	〉	04	04	〉	〉	〉	〉
- Dammerbruch	〉	〉	〉	〉	Min.	〉	〉	〉	〉	〉	〉	〉	14.05	14.05	〉	〉	〉	〉
- Broekhuysen	5.25	6.25	6.52	7.45		10.45	11.45	11.45	12.45	12.45	13.31	13.45	〉	〉	14.05	14.45	15.31	15.45
- Brüxken	28	28	55	48		48	48	48	48	48	34	48	〉	〉	08	48	34	48
- Rieth	29	29	56	49		49	49	49	49	49	35	49	14.09	14.09	09	49	35	49
- Niederdorf	31	31	58	51		51	51	51	51	51	37	51	11	11	11	51	37	51
- Herongen Post	33	33	7.00	53		53	53	53	53	53	39	53	14.13	13	13	53	39	53
- Carl-Kühne-Straße	36	36		56		56	56	56	56	56	42	56	〉	16	16	56	42	56
- Landgard	5.38	6.38		7.58		10.58	11.58	11.58	12.58	12.58	13.44	13.58	〉	14.18	14.18	14.58	15.44	15.58
- Herongen Driesch													14.15					

33 = nur an Schultagen, nicht Rosenmontag 95 = nur an schulfreien Tagen, auch Rosenmontag

T = TaxiBus - nur nach Voranmeldung 30 Min. vor Abfahrt; Tel. 0 28 41/88 22 444 (tägl. v. 6.30 - 22.30 Uhr)

Heiligabend und Silvester wird nach dem Samstagsfahrplan gefahren

69 montags bis freitags samstags

Haltestellen	Abfahrtszeiten							
	33	95	33	T	T	T	T	T
Geldern Bahnhof								
- Markt								
- Niersbrücke								
- Veert Barriere								
- Haus Golten								
- Pont								
- Niersbroecker Weg								
Straelen Vossum								
- Glasweg								
- Gelderner Tor								
- Friedhof	**16**.03	**16**.36	**16**.36	**17**.36	**18**.36	**19**.36	**10**.36	**15**.36
- Schulzentrum	06	⟩	39	⟩	⟩	⟩	⟩	⟩
- Venloer Tor	07	**16**.37	40	**17**.37	**18**.37	**19**.37	**10**.37	**15**.37
- Römerstraße	08	38	41	38	38	38	38	38
- Zand	10	40	43	40	40	40	40	40
- Paesmühle	**16**.13	**16**.43	**16**.46	**17**.43	**18**.43	**19**.43	**10**.43	**15**.43
- Westerbroek	⟩	⟩	⟩	⟩	⟩	⟩	⟩	⟩
- Kastanienburg	⟩	⟩	⟩	⟩	⟩	⟩	⟩ alle	⟩
- Zollhäuser	⟩	⟩	⟩	⟩	⟩	⟩	⟩ 60	⟩
- Dammerbruch	⟩	⟩	⟩	⟩	⟩	⟩	⟩ Min.	⟩
- Broekhuysen	**16**.15	**16**.45	**16**.48	**17**.45	**18**.45	**19**.45	**10**.45	**15**.45
- Brüxken	18	48	51	48	48	48	48	48
- Rieth	19	49	52	49	49	49	49	49
- Niederdorf	21	51	54	51	51	51	51	51
- Herongen Post	23	53	56	53	53	53	53	53
- Carl-Kühne-Straße	26	56	59	56	56	56	56	56
- Landgard	**16**.28	**16**.58	**17**.01	**17**.58	**18**.58	**19**.58	**10**.58	**15**.58
- Herongen Driesch								

33 = nur an Schultagen, nicht Rosenmontag 95 = nur an schulfreien Tagen, auch Rosenmontag
T = TaxiBus - nur nach Voranmeldung 30 Min. vor Abfahrt; Tel. 0 28 41/88 22 444 (tägl. v. 6.30 - 22.30 Uhr)

Heiligabend und Silvester wird nach dem Samstagsfahrplan gefahren

montags bis freitags

Haltestellen	Abfahrtszeiten																	
		33	33	95T	33	33	95T	33	T		T	95T	33	T	T	T		
Straelen Landgard	5.38		6.51	6.58		7.08	7.58	8.05	8.58		14.58	15.58	15.58	16.58	17.58	18.58		
- Carl-Kühne-Straße	5.40		6.53	7.00		7.10	8.00	8.07	9.00		15.00	16.00	16.00	17.00	18.00	19.00		
- Herongen Driesch	⟩	6.55	⟩	⟩		⟩	⟩	⟩	⟩		⟩	⟩	⟩	⟩	⟩	⟩		
- Herongen Post	5.42	56	6.55	7.02		7.12	8.02	8.09	9.02		15.02	16.02	16.02	17.02	18.02	19.02		
- Niederdorf	44	58	57	04		14	04	11	04		04	04	04	04	04	04		
- Rieth	46	7.00	59	06		16	06	13	06		06	06	06	06	06	06		
- Brüxken	48	⟩	7.01	08		18	08	15	08		08	08	08	08	08	08		
- Broekhuysen	50	⟩	03	10		20	10	17	10	alle	10	10	10	10	10	10		
- Paesmühle	52	⟩	05	12		22	12	19	12	60	12	12	12	12	12	12		
- Zand	5.54	⟩	7.07	7.14		7.24	8.14	8.21	9.14	Min.	15.14	16.14	16.14	17.14	18.14	19.14		
- Dammerbruch	⟩	7.03	⟩	⟩		⟩	⟩	⟩	⟩		⟩	⟩	⟩	⟩	⟩	⟩		
- Kastanienburg	⟩	06	⟩	⟩		⟩	⟩	⟩	⟩		⟩	⟩	⟩	⟩	⟩	⟩		
- Westerbroek	⟩	08	⟩	⟩		⟩	⟩	⟩	⟩		⟩	⟩	⟩	⟩	⟩	⟩		
- Römerstraße	5.56	10	7.09	7.16		7.26	8.16	8.23	9.16		15.16	16.16	16.16	17.16	18.16	19.16		
- Südwall	58	12	11	18		28	18	25	18		18	18	18	18	18	18		
- Friedhof	5.59	7.13	12	7.19		29	8.19	26	9.19		15.19	16.19	16.19	17.19	18.19	19.19		
- Schulzentrum	⟩	⟩	15	⟩	7.24	32	⟩	8.29	⟩		⟩	⟩	⟩	⟩	⟩	⟩		
- Venloer Tor	6.00	⟩	16	7.20	25	7.33	8.20	⟩	9.20		15.20	16.20	16.20	17.20	18.20	19.20		
- Südwall	⟩	⟩	17	⟩	26	⟩	⟩	⟩	⟩		⟩	⟩	⟩	⟩	⟩	⟩		
- Friedhof	⟩	⟩	18	⟩	27	⟩	⟩	⟩	⟩		⟩	⟩	⟩	⟩	⟩	⟩		
- Glasweg	⟩	7.14	19	⟩	28	⟩	⟩	⟩	⟩		⟩	⟩	⟩	⟩	⟩	⟩		
- Vossum	⟩	16	21	⟩	30	⟩	⟩	⟩	⟩		⟩	⟩	⟩	⟩	⟩	⟩		
Geldern Pont	⟩	20	25	⟩	34	⟩	⟩	⟩	⟩		⟩	⟩	⟩	⟩	⟩	⟩		
- Veert Barriere	⟩	26	7.31	⟩	7.40	⟩	⟩	⟩	⟩		⟩	⟩	⟩	⟩	⟩	⟩		
- Lindenallee	⟩	30	⟩	⟩	⟩	⟩	⟩	⟩	⟩		⟩	⟩	⟩	⟩	⟩	⟩		
- Arbeitsagentur	⟩	7.32	⟩	⟩	⟩	⟩	⟩	⟩	⟩		⟩	⟩	⟩	⟩	⟩	⟩		
- Michael-Schule	⟩	⟩	7.34	⟩	7.43	⟩	⟩	⟩	⟩		⟩	⟩	⟩	⟩	⟩	⟩		
- Nordwall	⟩	⟩	35	⟩	44	⟩	⟩	⟩	⟩		⟩	⟩	⟩	⟩	⟩	⟩		
- Ostwall	⟩	7.35	36	⟩	45	⟩	⟩	⟩	⟩		⟩	⟩	⟩	⟩	⟩	⟩		
- Südwall	⟩	37	38	⟩	47	⟩	⟩	⟩	⟩		⟩	⟩	⟩	⟩	⟩	⟩		
- Geldern Bahnhof	⟩	7.38	7.39	⟩	7.48	⟩	⟩	⟩	⟩		⟩	⟩	⟩	⟩	⟩	⟩		

33 = nur an Schultagen, nicht Rosenmontag 95 = nur an schulfreien Tagen, auch Rosenmontag

T = TaxiBus - nur nach Voranmeldung 30 Min. vor Abfahrt; Tel. 0 28 41/88 22 444 (tägl. v. 6.30 - 22.30 Uhr)

Heiligabend und Silvester wird nach dem Samstagsfahrplan gefahren

69

samstags

Haltestellen	Abfahrtszeiten		
	T		T
Straelen Landgard	**9**.58		**15**.58
- Carl-Kühne-Straße	**10**.00		**16**.00
- Herongen Driesch	〉		〉
- Herongen Post	**10**.02		**16**.02
- Niederdorf	04		04
- Rieth	06		06
- Brüxken	08		08
- Broekhuysen	10	alle	10
- Paesmühle	12	60	12
- Zand	**10**.14	Min.	**16**.14
- Dammerbruch	〉		〉
- Kastanienburg	〉		〉
- Westerbroek	〉		〉
- Römerstraße	**10**.16		**16**.16
- Südwall	18		18
- Friedhof	**10**.19		**16**.19
- Schulzentrum	〉		〉
- Venloer Tor	**10**.20		**16**.20
- Südwall			
- Friedhof			
- Glasweg			
- Vossum			
Geldern Pont			
- Veert Barriere			
- Lindenallee			
- Arbeitsagentur			
- Michael-Schule			
- Nordwall			
- Ostwall			
- Südwall			
- Geldern Bahnhof			

T = TaxiBus - nur nach Voranmeldung 30 Min. vor Abfahrt; Tel. 0 28 41/88 22 444 (tägl. v. 6.30 - 22.30 Uhr)

Heiligabend und Silvester wird nach dem Samstagsfahrplan gefahren

DB Rheinlandbus

Kleve Bf. - Goch Bf. und zurück

70

70

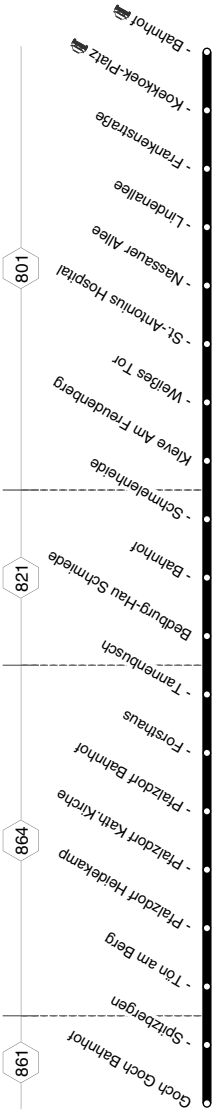

Kleve Bf. - Goch Bf.

70

montags bis freitags | samstags

Haltestellen	Abfahrtszeiten													
						S								
Kleve Bahnhof	5.50	8.10	9.50	11.50	12.50	13.23	14.50	15.50		18.50	8.56	10.56	12.56	14.56
Kleve Koekkoek-Platz	52	12	52	52	52	25	52	52		52	58	58	58	58
Kleve Frankenstraße	54	14	54	54	54	27	54	54		54	9.00	11.00	13.00	15.00
Kleve Lindenallee	56	16	56	56	56	29	56	56		56	02	02	02	02
Kleve Nassauer Allee	57	17	57	57	57	30	57	57		57	03	03	03	03
Kleve St.-Antonius Hospital	59	19	59	59	59	32	59	59		59	05	05	05	05
Kleve Weißes Tor	6.01	21	10.01	12.01	13.01	34	15.01	16.01		19.01	07	07	07	07
Kleve Am Freudenberg	03	23	03	03	03	36	03	03		03	09	09	09	09
Bedburg-Hau Schmelenheide	04	24	04	04	04	37	04	04	alle	04	10	10	10	10
Bedburg-Hau Bahnhof	06	26	06	06	06	39	06	06	60	06	12	12	12	12
Bedburg-Hau Schmiede	08	28	08	08	08	41	08	08	Min.	08	14	14	14	14
Goch Tannenbusch	09	29	09	09	09	42	09	09		09	15	15	15	15
Goch Forsthaus	12	32	12	12	12	45	12	12		12	18	18	18	18
Goch Pfalzdorf Bahnhof	14	34	14	14	14	47	14	14		14	20	20	20	20
Goch Pfalzdorf Kath.Kirche (Bstg 1)	16	36	16	16	16	49	16	16		16	22	22	22	22
Goch Pfalzdorf Heidekamp	18	38	18	18	18	51	18	18		18	24	24	24	24
Goch Tön am Berg (Bstg 2)	19	39	19	19	19	52	19	19		19	25	25	25	25
Goch Spitzbergen	21	41	21	21	21	54	21	21		21	27	27	27	27
Goch Goch Bahnhof	6.24	8.44	10.24	12.24	13.24	13.57	15.24	16.24		19.24	9.30	11.30	13.30	15.30

S = nur an Schultagen

70 **montags bis freitags** **samstags**

Haltestellen	Abfahrtszeiten																			
			S		S	S														
Goch Goch Bahnhof	**5.**16	**6.**16	**7.**22	**7.**36	**7.**37		**9.**16	**11.**16	**12.**16	**14.**16	**15.**16		**18.**16		**8.**16	**10.**16	**12.**16	**14.**16		
Goch Spitzbergen	19	19	25	39	40		19	19	19	19	19		19		19	19	19	19		
Goch Tön am Berg (Bstg 1)	21	21	27	41	42		21	21	21	21	21		21		21	21	21	21		
Goch Pfalzdorf Heidekamp	22	22	28	42	43		22	22	22	22	22		22		22	22	22	22		
Goch Pfalzdorf Kath.Kirche (Bstg 1)	24	24	30	44	45		24	24	24	24	24		24		24	24	24	24		
Goch Pfalzdorf Bahnhof (Bstg 1)	26	26	32	46	47		26	26	26	26	26		26		26	26	26	26		
Goch Forsthaus (Bstg 1)	27	27	33	47	48		27	27	27	27	27		27		27	27	27	27		
Goch Tannenbusch (Bstg 1)	30	30	36	50	51		30	30	30	30	30		30		30	30	30	30		
Bedburg-Hau Schmiede	31	31	37	51	52		31	31	31	31	31	alle	31		31	31	31	31		
Bedburg-Hau Bahnhof	33	33	39	53	54	**8.**00	33	33	33	33	33	60	33		33	33	33	33		
Bedburg-Hau Schmelenheide	34	34	40	54	55	01	34	34	34	34	34	Min.	34		34	34	34	34		
Kleve Am Freudenberg	36	36	42	56	57	03	36	36	36	36	36		36		36	36	36	36		
Kleve Weißes Tor	38	38	44	58	**7.**59	**8.**05	38	38	38	38	38		38		38	38	38	38		
Kleve St.-Antonius Hospital	40	40	46	**8.**00			40	40	40	40	40		40		40	40	40	40		
Kleve Nassauer Allee	42	42	48	02			42	42	42	42	42		42		42	42	42	42		
Kleve Lindenallee	44	44	50	04			44	44	44	44	44		44		44	44	44	44		
Kleve Frankenstraße	45	45	51	05			45	45	45	45	45		45		45	45	45	45		
Kleve Koekkoek-Platz	48	48	54	08			48	48	48	48	48		48		48	48	48	48		
Kleve Bahnhof	**5.**50	**6.**50	**7.**56	**8.**10			**9.**50	**11.**50	**12.**50	**14.**50	**15.**50		**18.**50		**8.**50	**10.**50	**12.**50	**14.**50		

S = nur an Schultagen

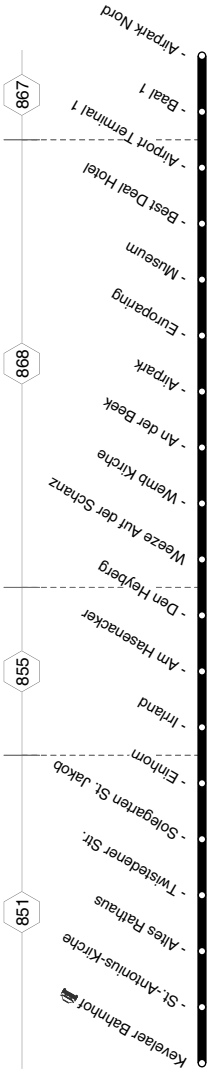
Kevelaer Bahnhof
- St.-Antonius-Kirche
- Altes Rathaus
851
- Twistedener Str.
- Solegarten St. Jakob
- Einhorn
- Irrland
855
- Am Hasenacker
- Den Heyberg
Weeze Auf der Schanz
- Wemb Kirche
- An der Beek
- Airpark
868
- Europarting
- Museum
- Best Deal Hotel
- Airport Terminal 1
867
- Baal 1
- Airpark Nord

73 Airlinie

Haltestellen		montags bis freitags					samstags					sonn- und feiertags				
		Abfahrtszeiten														
Kevelaer Bahnhof 🚗	ab	**4**.35	**5**.35	**6**.48		**22**.48	**23**.48	**4**.35	**5**.35	**6**.48		**22**.48	**23**.48	**4**.35	**5**.35	**6**.48		**22**.48	**23**.48
- St.-Antonius-Kirche		36	36	49		49	49	36	36	49		49	49	36	36	49		49	49
- Altes Rathaus		37	37	50		50	50	37	37	50		50	50	37	37	50		50	50
- Twistedener Str. (Bstg 2)		38	38	51		51	51	38	38	51		51	51	38	38	51		51	51
- Solegarten St. Jakob		39	39	52		52	52	39	39	52		52	52	39	39	52		52	52
- Einhorn		40	40	53		53	53	40	40	53		53	53	40	40	53		53	53
- Irrland		43	43	56		56	56	43	43	56		56	56	43	43	56		56	56
- Am Hasenacker		44	44	57	alle	57	57	44	44	57	alle	57	57	44	44	57	alle	57	57
- Den Heyberg		45	45	58	60	58	58	45	45	58	60	58	58	45	45	58	60	58	58
Weeze Auf der Schanz		47	47	**7**.00	Min.	**23**.00	**0**.00	47	47	**7**.00	Min.	**23**.00	**0**.00	47	47	**7**.00	Min.	**23**.00	**0**.00
- Wemb Kirche		48	48	01		01	01	48	48	01		01	01	48	48	01		01	01
- An der Beek		49	49	02		02	02	49	49	02		02	02	49	49	02		02	02
- Airpark		51	51	04		04	04	51	51	04		04	04	51	51	04		04	04
- Europaring		51	51	04		04	04	51	51	04		04	04	51	51	04		04	04
- Museum (Bstg 3)		52	52	05		05	05	52	52	05		05	05	52	52	05		05	05
- Best Deal Hotel		53	53	06		06	06	53	53	06		06	06	53	53	06		06	06
- Airport Terminal 1		**4**.54	**5**.54	**7**.07		**23**.07	07	**4**.54	**5**.54	**7**.07		**23**.07	07	**4**.54	**5**.54	**7**.07		**23**.07	07
- Baal 1							12						12						12
- Airpark Nord	an						**0**.16						**0**.16						**0**.16

Heiligabend und Silvester wird nach dem Samstagsfahrplan gefahren

73 Airlinie

montags bis freitags | **samstags** | **sonn- und feiertags** ←

Haltestellen	Abfahrtszeiten															
Weeze Airpark Nord ab					**0**.16					**0**.16					**0**.16	
- Baal 1					20					20					20	
- Airport Terminal 1	**5**.15	**6**.25		**23**.25	25	**5**.15	**6**.25		**23**.25	25	**5**.15	**6**.25		**23**.25	25	
- Best Deal Hotel	15	25		25	25	15	25		25	25	15	25		25	25	
- Museum (Bstg 4)	16	26		26	26	16	26		26	26	16	26		26	26	
- Europaring	16	26		26	26	16	26		26	26	16	26		26	26	
- Airpark	17	27		27	27	17	27		27	27	17	27		27	27	
- An der Beek	19	29		29	29	19	29		29	29	19	29		29	29	
- Wemb Kirche	20	30		30	30	20	30		30	30	20	30		30	30	
- Auf der Schanz	21	31	alle	31	31	21	31	alle	31	31	21	31	alle	31	31	
Kevelaer Den Heyberg	23	33	60	33	33	23	33	60	33	33	23	33	60	33	33	
- Am Hasenacker	24	34	Min.	34	34	24	34	Min.	34	34	24	34	Min.	34	34	
- Irrland	25	35		35	35	25	35		35	35	25	35		35	35	
- Einhorn	28	38		38	38	28	38		38	38	28	38		38	38	
- Solegarten St. Jakob	29	39		39	39	29	39		39	39	29	39		39	39	
- Twistedener Str. (Bstg 1)	30	40		40	40	30	40		40	40	30	40		40	40	
- Altes Rathaus	31	41		41	41	31	41		41	41	31	41		41	41	
- St.-Antonius-Kirche	32	42		42	42	32	42		42	42	32	42		42	42	
- Kevelaer Bahnhof an	**5**.33	**6**.43		**23**.43	**0**.43	**5**.33	**6**.43		**23**.43	**0**.43	**5**.33	**6**.43		**23**.43	**0**.43	

Heiligabend und Silvester wird nach dem Samstagsfahrplan gefahren

Goch - Weeze - Uedem und zurück

74

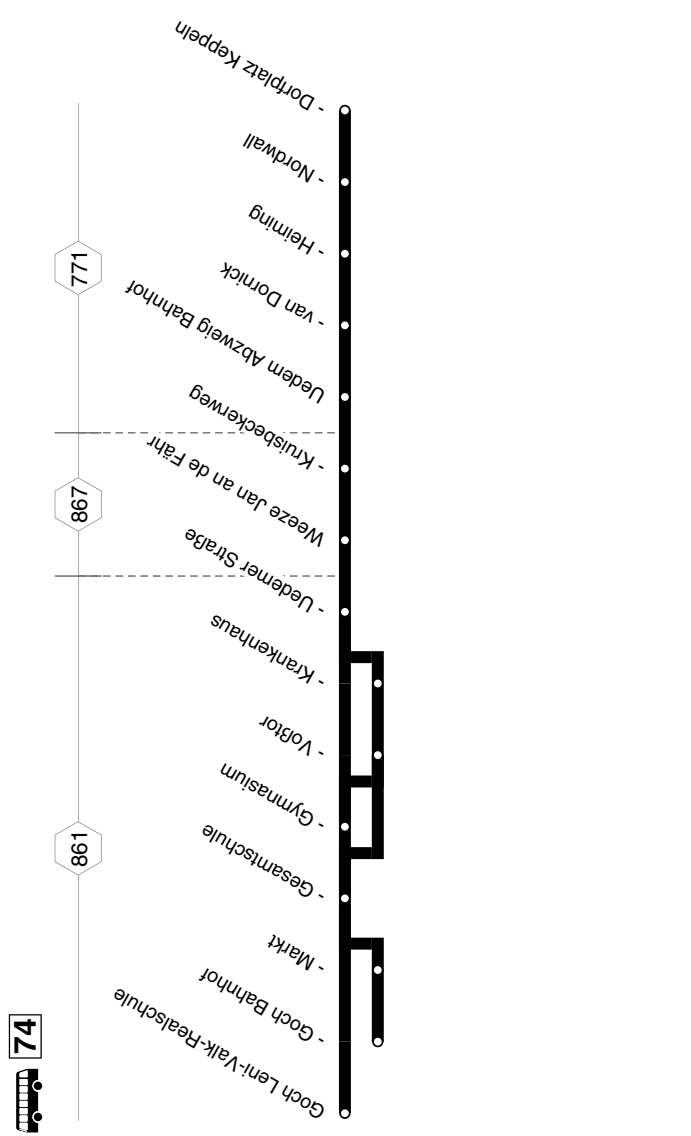

74

montags bis freitags

Haltestellen	Abfahrtszeiten																			
		S			T74	T74		S25		S			pt							
Goch Leni-Valk-Realschule										13.25										
Goch Goch Bahnhof	6.27		8.27	9.27	10.27	11.27	12.27	13.24	13.27	〉	14.07	15.27		16.27	17.27	18.27	19.27			
Goch Markt	29		29	29	29	29	29	26	29	〉	09	29		29	29	29	29			
Goch Gesamtschule	6.31		8.31	9.31	10.31	11.31	31	30	13.31	13.32	11	31	16.00	31	17.31	18.31	19.31			
Goch Gymnasium	〉		〉	〉	〉	〉	33	13.32	〉	13.34	13	33	16.02	33	〉	〉	〉			
Goch Voßtor	6.32		8.32	9.32	10.32	11.32	35	〉	13.32	〉	15	35	〉	35	17.32	18.32	19.32			
Goch Krankenhaus	35		35	35	35	35	38	〉	35	〉	18	38	〉	38	35	35	35			
Goch Uedemer Straße	36		36	36	36	36	39	13.35	36	13.37	19	39	16.05	39	36	36	36			
Weeze Jan an de Fähr	39		39	39	39	39	42	38	39	40	22	42	08	42	39	39	39			
Weeze Kruisbeckerweg	42		42	42	42	42	45	41	42	43	25	45	11	45	42	42	42			
Uedem Abzweig Bahnhof	46		46	46	46	46	49	45	46	47	29	49	15	49	46	46	46			
Uedem van Dornick	47	6.59	47	47	47	47	50	46	47	48	30	50	16	50	47	47	47			
Uedem Heiming	49	7.01	49	49	49	49	52	48	49	50	32	53	18	52	49	49	49			
Uedem Nordwall	6.51	7.03	8.51	9.51	10.51	11.51	12.54	13.50	13.51	52	14.34	15.54	20	16.54	17.51	18.51	19.51			
Uedem Dorfplatz Keppeln										13.56			16.24							

S25 = nur dienstags und freitags an Schultagen pt = nur an Schultagen, nicht dienstags und freitags S = fährt an Schultagen
T74 = Taxibus 30 Min. Voranmeldung unter 02823/3738

Fällt Heiligabend u. Silvester auf einen Werktag gilt der Samstagsfahrplan *

74 samstags

Haltestellen	Abfahrtszeiten			
	51			
Goch Leni-Valk-Realschule				
Goch Goch Bahnhof	**7**.35	**9**.35	**13**.35	**15**.35
Goch Markt	37	37	37	37
Goch Gesamtschule	**7**.39	**9**.39	**13**.39	**15**.39
Goch Gymnasium	〉	〉	〉	〉
Goch Voßtor	**7**.40	**9**.40	**13**.40	**15**.40
Goch Krankenhaus	43	43	43	43
Goch Uedemer Straße	44	44	44	44
Weeze Jan an de Fähr	47	47	47	47
Weeze Kruisbeckerweg	50	50	50	50
Uedem Abzweig Bahnhof	54	54	54	54
Uedem van Dornick	55	55	55	55
Uedem Heiming	57	57	57	57
Uedem Nordwall	**7**.59	**9**.59	**13**.59	**15**.59
Uedem Dorfplatz Keppeln				

51 = nicht 24.12. und 31.12.

Fällt Heiligabend u. Silvester auf einen Werktag gilt der Samstagsfahrplan *

74

montags bis freitags

samstags

Haltestellen	Abfahrtszeiten																
		S		S			T74	T74								51	
Uedem Thelenweg		6.57															
Uedem Nordwall	5.59	59	7.03	7.03	8.59	9.59	10.59	11.59	12.59	13.59		18.59		7.59	9.59	13.59	15.59
Uedem Abzweig Bahnhof	6.02	7.02	06	06	9.02	10.02	11.02	12.02	13.02	14.02		19.02		8.02	10.02	14.02	16.02
Weeze Kruisbeckerweg	04	04	08	08	04	04	04	04	04	04		04		04	04	04	04
Weeze Jan an de Fähr	06	06	11	11	06	06	06	06	06	06		06		06	06	06	06
Goch Uedemer Straße	6.08	08	7.13	7.13	9.08	10.08	11.08	12.08	13.08	14.08	alle	19.08		8.08	10.08	14.08	16.08
Goch Gymnasium	⟩	15	⟩	⟩	⟩	⟩	⟩	⟩	⟩	⟩	60	⟩		⟩	⟩	⟩	⟩
Goch Gesamtschule	⟩	7.19	7.18	7.18	⟩	⟩	⟩	⟩	⟩	⟩	Min.	⟩		⟩	⟩	⟩	⟩
Goch Leni-Valk-Realschule	⟩	⟩	7.25	7.25	⟩	⟩	⟩	⟩	⟩	⟩		⟩		⟩	⟩	⟩	⟩
Goch Krankenhaus	6.09	⟩	⟩	⟩	9.09	10.09	11.09	12.09	13.09	14.09		19.09		8.09	10.09	14.09	16.09
Goch Herzogenstraße	12	⟩	⟩	⟩	12	12	12	12	12	12		12		12	12	12	12
Goch Steintor	13	⟩	⟩	⟩	13	13	13	13	13	13		13		13	13	13	13
Goch Goch Bahnhof	6.16	7.22	7.31	7.31	9.16	10.16	11.16	12.16	13.16	14.16		19.16		8.16	10.16	14.16	16.16

51 = nicht 24.12. und 31.12. S = fährt an Schultagen T74 = Taxibus 30 Min. Voranmeldung unter 02823/3738

Fällt Heiligabend u. Silvester auf einen Werktag gilt der Samstagsfahrplan *

LOOK BUSREISEN

76

Appeldorn - Kehrum - Hönnepel - Niedermörmter - Appeldorn und zurück

76

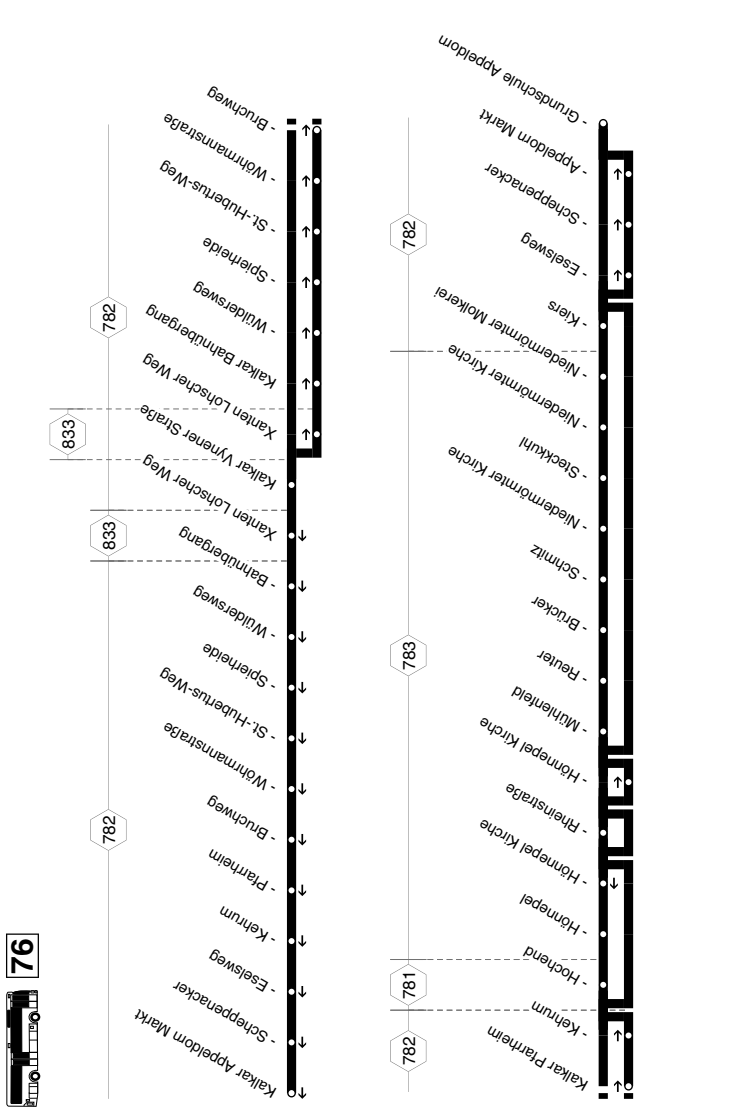

76

76

montags bis freitags

→

Haltestellen	Abfahrtszeiten		
	33 T	33 T	33 T
Kalkar Vynener Straße	7.30		7.52
Xanten Lohscher Weg	32		54
Kalkar Bahnübergang	34		56
- Wüldersweg	35		57
- Spierheide	38		8.00
- St.-Hubertus-Weg	39		01
- Wöhrmannstraße	41		03
- Bruchweg	42		04
- Pfarrheim	45		07
- Kehrum	7.46		08
- Hochend	⟩	7.32	14
- Hönnepel	⟩	33	15
- Rheinstraße	⟩	34	16
- Hönnepel Kirche	⟩	36	18
- Mühlenfeld	⟩	40	22
- Reuter	⟩	42	24
- Brücker	⟩	43	25
- Schmitz	⟩	44	26
- Niedermörmter Kirche	⟩	45	27
- Steckkuhl	⟩	47	29
- Niedermörmter Kirche	⟩	49	31
- Niedermörmter Molkerei	⟩	51	33
- Kiers	⟩	7.54	8.36
- Eselsweg	7.47	⟩	⟩
- Scheppenacker	48	⟩	⟩
- Appeldorn Markt	49	⟩	⟩
- Grundschule Appeldorn	7.50	7.56	8.38

33 = nur an Schultagen, nicht Rosenmontag T = TaxiBus - nur nach Voranmeldung 30 Min. vor Abfahrt; Tel. 0 28 41/88 22 444 (tägl. v. 6.30 - 22.30 Uhr)

Heiligabend und Silvester wird nach dem Samstagsfahrplan gefahren

Haltestellen	Abfahrtszeiten					
	33 T	33 T	33 T	33 T	33 T	33 T
Kalkar Grundschule Appeldorn	10.40	11.45	12.30	12.33	13.20	16.05
- Kiers	42	47	32	|	22	07
- Niedermörmter Molkerei	45	50	35	|	25	10
- Niedermörmter Kirche	47	52	37	|	27	12
- Steckkuhl	49	54	39	|	29	14
- Niedermörmter Kirche	51	56	41	|	31	16
- Schmitz	52	57	42	|	32	17
- Brücker	53	58	43	|	33	18
- Reuter	54	59	44	|	34	19
- Mühlenfeld	56	12.01	46	|	36	21
- Rheinstraße	57	02	47	|	37	22
- Hönnepel Kirche	59	04	49	|	39	24
- Hönnepel	11.01	06	51	|	41	26
- Hochend	02	07	12.52	|	42	27
- Vynener Straße	07	12		12.35	47	32
Xanten Lohscher Weg	09	14		37	49	34
Kalkar Bahnübergang	11	16		39	51	36
- Wülderswег	12	17		40	52	37
- Spierheide	15	20		43	55	40
- St.-Hubertus-Weg	16	21		44	56	41
- Wöhrmannstraße	18	23		46	58	43
- Bruchweg	19	24		47	59	44
- Pfarrheim	22	27		50	14.02	47
- Kehrum	23	28		51	03	48
- Eselsweg	24	29		52	04	49
- Scheppenacker	25	30		53	05	50
- Appeldorn Markt	11.26	12.31		12.54	14.06	16.51

33 = nur an Schultagen, nicht Rosenmontag T = TaxiBus - nur nach Voranmeldung 30 Min. vor Abfahrt; Tel. 0 28 41/88 22 444 (tägl. v. 6.30 - 22.30 Uhr)

Heiligabend und Silvester wird nach dem Samstagsfahrplan gefahren

NIAG

84

Wittenberg - Lauerhaas - Wesel Bf - Flüren - Bislich - (Rees-Haffen) und zurück

84

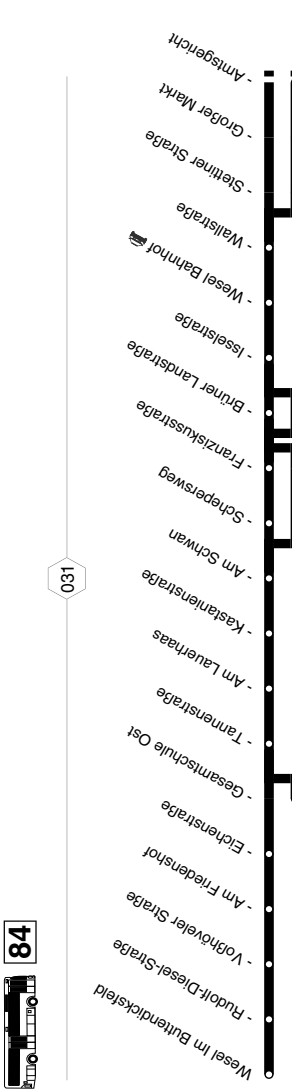

84

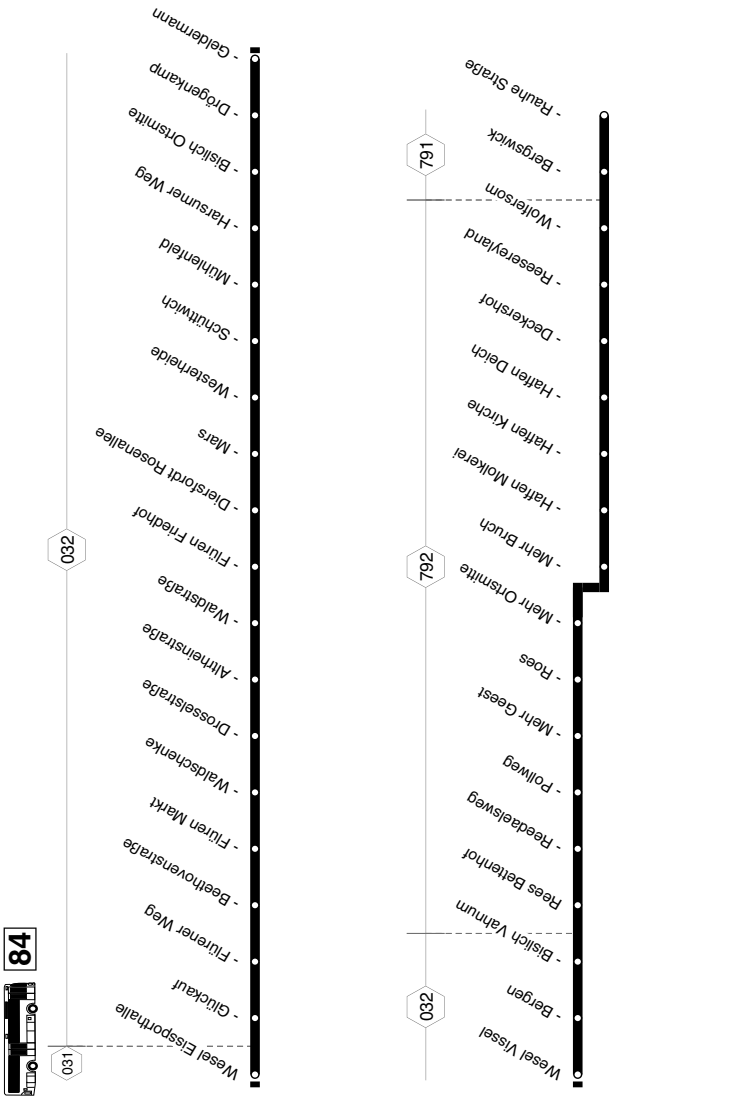
Wesel Vissel
- Bergen
- Bislich Vahnum
Rees Bettenhof
- Reedaelsweg
- Polweg
- Mehr Geest
- Roes
- Mehr Ortsmitte
- Mehr Bruch
- Hatten Molkerei
- Hatten Kirche
- Hatten Delch
- Deckershof
- Reeserleyland
- Wolfersom
791
- Bergswick
- Rauhe Straße
032
792
- Geldermann
- Drogenkamp
- Bislich Ortsmitte
- Harsumer Weg
- Mühlenfeld
- Schüttwich
- Westerheide
- Mars
- Dierstordt Rosenallee
- Flüren Friedhof
- Waldstraße
- Altmeinstraße
- Drosselstraße
- Waldschenke
- Flüren Markt
- Beethovenstraße
- Flürener Weg
- Glückauf
Wesel Eisporthalle
031
032
84
84

84

montags bis freitags

Haltestellen	Abfahrtszeiten																				
	33 R	95 R	95	33		R		R			33	33	95 R	33 R	33	33	95 R	33 R	33	R
Wesel Im Buttendicksfeld	5.56	6.10	6.40	6.40	7.40	8.40	9.40	10.40	11.40				12.40	12.50			13.40	13.50		14.40
- Rudolf-Diesel-Straße	57	11	41	41	41	41	41	41	41				41	51			41	51		41
- Voßhöveler Straße	58	12	42	42	42	42	42	42	42				42	52			42	52		42
- Eichenstraße	6.00	6.14	6.44	6.44	7.44	8.44	9.44	10.44	11.44				12.44	12.54			13.44	13.54		14.44
- Gesamtschule Ost	〉	〉	〉	〉	〉	〉	〉	〉	〉			12.35	〉	〉		13.25	〉	〉	14.30	〉
- Tannenstraße	6.01	6.15	6.45	6.45	7.45	8.45	9.45	10.45	11.45			36	12.45	12.55		26	13.45	13.55	31	14.45
- Am Lauerhaas	02	16	46	46	46	46	46	46	46			37	46	56		27	46	56	32	46
- Kastanienstraße	03	17	47	47	47	47	47	47	47			38	47	57		28	47	57	33	47
- Am Schwan	04	18	48	48	48	48	48	48	48			12.39	48	58		13.29	48	58	14.34	48
- Schepersweg	05	19	49	49	49	49	49	49	49			〉	49	59		〉	49	59	〉	49
- Franziskusstraße	06	20	50	50	50	50	50	50	50			〉	50	13.00		〉	50	14.00	〉	50
- Brüner Landstraße	07	21	51	51	51	51	51	51	51			〉	51	01		〉	51	01	〉	51
- Isselstraße	09	23	53	53	53	53	53	53	53			12.43	53	03		13.33	53	03	14.38	53
- Wesel Bahnhof an	6.13	6.27	6.57	6.57	7.57	8.57	9.57	10.57	11.57			12.47	12.57	13.07		13.37	13.57	14.07	14.42	14.57
- Wesel Bahnhof ab	6.15	6.29	6.59	6.59	7.59	8.59	9.59	10.59	11.59				12.59	13.09	13.10	13.39	13.59	14.09	14.44	14.59
- Wallstraße	6.18	6.32	7.02	7.02	8.02	9.02	10.02	11.02	12.02				13.02	13.12	13.13	13.42	14.02	14.12	14.47	15.02
- Mathenakreuz	〉	〉	〉	〉	〉	〉	〉	〉	〉				〉	〉	〉	〉	〉	〉	〉	〉
- Mölderplatz	〉	〉	〉	〉	〉	〉	〉	〉	〉				〉	〉	〉	〉	〉	〉	〉	〉
- Blankenburgstraße	〉	〉	〉	〉	〉	〉	〉	〉	〉				〉	〉	〉	〉	〉	〉	〉	〉
- Breiter Weg	〉	〉	〉	〉	〉	〉	〉	〉	〉				〉	〉	〉	〉	〉	〉	〉	〉
- Kartäuserweg	〉	〉	〉	〉	〉	〉	〉	〉	〉				〉	〉	〉	〉	〉	〉	〉	〉
- Rastenburger Straße	〉	〉	〉	〉	〉	〉	〉	〉	〉				〉	〉	〉	〉	〉	〉	〉	〉
- Tilsiter Str.	〉	〉	〉	〉	〉	〉	〉	〉	〉				〉	〉	〉	〉	〉	〉	〉	〉
- Stettiner Straße	6.19	6.33	7.03	7.03	8.03	9.03	10.03	11.03	12.03				13.03	13.13	13.14	13.43	14.03	14.13	14.48	15.03
- Großer Markt	20	34	04	04	04	04	04	04	04				04	14	15	44	04	14	49	04
- Amtsgericht	22	36	06	06	06	06	06	06	06				06	16	17	46	06	16	51	06
- Kreishaus	24	38	08	08	08	08	08	08	08				08	18	19	48	08	18	53	08
- Arbeitsagentur	26	40	10	10	10	10	10	10	10				10	20	21	50	10	20	55	10
- Feldmark Marktplatz	27	41	11	11	11	11	11	11	11				11	21	22	51	11	21	56	11
- Friedrich-Geselschap-Str.	28	42	12	12	12	12	12	12	12				12	22	23	52	12	22	57	12
- Ackerstraße	6.29	6.43	7.13	7.13	8.13	9.13	10.13	11.13	12.13				13.13	13.23	24	13.53	14.13	14.23	14.58	15.13
- Schulzentrum Nord	〉	〉	〉	〉	〉	〉	〉	〉	〉		12.35		〉	〉	13.25	〉	〉	〉	〉	〉
- Barthel-Bruyn-Weg	6.30	6.44	7.14	7.14	8.14	9.14	10.14	11.14	12.14		〉		13.14	13.24	〉	13.54	14.14	14.24	14.59	15.14
- Eissporthalle	31	45	15	15	15	15	15	15	15		12.36		15	25	13.26	55	15	25	15.00	15
- Glückauf	6.34	6.48	7.18	7.18	8.18	9.18	10.18	11.18	12.18		12.39		13.18	13.28	13.29	13.58	14.18	14.28	15.03	15.18

- Flürener Weg	**6**.35	**6**.49	**7**.19	**7**.19	**8**.19	**9**.19	**10**.19	**11**.19	**12**.19	**12**.40	**13**.19	**13**.29	**13**.30	**13**.59	**14**.19	**14**.29	**15**.04	**15**.19
- Beethovenstraße	36	50	20	20	20	20	20	20	20	41	20	30	31	**14**.00	20	30	05	20
- Flüren Markt	37	51	21	21	21	21	21	21	21	42	21	31	32	01	21	31	06	21
- Waldschenke	38	52	22	22	22	22	22	22	22	43	22	32	33	02	22	32	07	22
- Drosselstraße	40	54	24	24	24	24	24	24	24	45	24	34	35	04	24	34	09	24
- Altrheinstraße	41	55	25	25	25	25	25	25	25	46	25	35	36	05	25	35	10	25
- Waldstraße	42	56	26	**7**.26	26	26	26	26	26	47	26	36	37	06	26	36	11	26
- Flüren Friedhof	44	58	28		28	28	28	28	28	49	28	38	39	08	28	38	13	28
- Westerheide	47	**7**.01	31		31	31	31	31	31	52	31	41	42	11	31	41	16	31
- Mühlenfeld	49	03	33		33	33	33	33	33	54	33	43	44	13	33	43	18	33
- Harsumer Weg	50	04	34		34	34	34	34	34	55	34	44	45	14	34	44	19	34
- Bislich Ortsmitte	**6**.52	**7**.06	**7**.36		**8**.36	**9**.36	**10**.36	**11**.36	**12**.36	57	**13**.36	**13**.46	47	16	**14**.36	**14**.46	21	**15**.36
- Geldermann										58			48	17			22	
- Vissel										59			49	18			23	
- Bergen										**13**.00			50	19			24	
- Bislich Vahnum										01			51	20			25	
Rees Bettenhof										02			52	21			26	
- Pollweg										03			53	22			27	
- Mehr Geest										04			54	23			28	
- Roes										05			55	24			29	
- Mehr Ortsmitte										**13**.06			**13**.56	25			30	
- Mehr Bruch														26			31	
- Haffen Molkerei														27			32	
- Haffen Kirche														28			33	
- Deckershof														30			35	
- Wolfersom														32			37	
- Rauhe Straße an														**14**.34			**15**.39	

38 = nur an Schultagen, nicht Rosenmontag 95 = nur an schulfreien Tagen, auch Rosenmontag R = Anschluss nach Rees zur Linie 86 Bislich Ortsmitte

Weitere Fahrtmöglichkeiten zwischen Flüren, Feldmark, Innenstadt und Wittenberg bestehen mit der Linie 85.
Heiligabend und Silvester wird nach dem Samstagsfahrplan gefahren

84

montags bis freitags

samstags

Haltestellen — Abfahrtszeiten

		33	33	95	19	R		R	R	R	
Wesel Im Buttendicksfeld			15.40	15.40		16.40	17.40	18.40			
- Rudolf-Diesel-Straße			41	41		41	41	41			
- Voßhöveler Straße			42	42		42	42	42			
- Eichenstraße			15.44	15.44		16.44	17.44	18.44			
- Gesamtschule Ost		15.20	〉	〉	16.05	〉	〉	〉			
- Tannenstraße		21	15.45	15.45	06	16.45	17.45	18.45			
- Am Lauerhaas		22	46	46	07	46	46	46			
- Kastanienstraße		23	47	47	08	47	47	47			
- Am Schwan		15.24	48	48	16.09	48	48	48			
- Schepersweg		〉	49	49	〉	49	49	49			
- Franziskusstraße		〉	50	50	〉	50	50	50			
- Brüner Landstraße		〉	51	51	〉	51	51	51			
- Isselstraße		15.28	53	53	16.13	53	53	53			
- Wesel Bahnhof	an	15.32	15.57	15.57	16.17	16.57	17.57	18.57			
- Wesel Bahnhof	ab	15.34	15.59	15.59	16.19	16.59	17.59	18.59	7.29	13.29	15.29
- Wallstraße		15.37	16.02	16.02	16.22	17.02	18.02	19.02	32	32	32
- Mathenakreuz		〉	〉	〉	〉	〉	〉	〉	34	34	34
- Mölderplatz		〉	〉	〉	〉	〉	〉	〉	36	36	36
- Blankenburgstraße		〉	〉	〉	〉	〉	〉	〉	38	38	38
- Breiter Weg		〉	〉	〉	〉	〉	〉	〉	39	39	39
- Kartäuserweg		〉	〉	〉	〉	〉	〉	〉	40	40	40
- Rastenburger Straße		〉	〉	〉	〉	〉	〉	〉	41	41	41
- Tilsiter Str.		〉	〉	〉	〉	〉	〉	〉	7.42	13.42	15.42
- Stettiner Straße		15.38	16.03	16.03	16.23	17.03	18.03	19.03	〉	〉	〉
- Großer Markt		39	04	04	24	04	04	04	〉	〉	〉
- Amtsgericht		41	06	06	26	06	06	06	〉	〉	〉
- Kreishaus		43	08	08	28	08	08	08	〉	〉	〉
- Arbeitsagentur		45	10	10	30	10	10	10	〉	〉	〉
- Feldmark Marktplatz		46	11	11	31	11	11	11	7.43	13.43	15.43
- Friedrich-Geselschap-Str.		47	12	12	32	12	12	12	44	44	44
- Ackerstraße		48	16.13	16.13	16.33	17.13	18.13	19.13	7.45	13.45	15.45
- Schulzentrum Nord		15.49	〉	〉	〉	〉	〉	〉	〉	〉	〉
- Barthel-Bruyn-Weg		〉	16.14	16.14	16.34	17.14	18.14	19.14	7.46	13.46	15.46
- Eissporthalle		15.50	15	15	35	15	15	15	47	47	47
- Glückauf		15.53	16.18	16.18	16.38	17.18	18.18	19.18	7.50	13.50	15.50

alle 120 Min.

- Flürener Weg	**15**.54	**16**.19	**16**.19	**16**.39	**17**.19	**18**.19	**19**.19	**7**.51		**13**.51	**15**.51
- Beethovenstraße	55	20	20	40	20	20	20	52		52	52
- Flüren Markt	56	21	21	41	21	21	21	53		53	53
- Waldschenke	57	22	22	42	22	22	22	54		54	54
- Drosselstraße	59	24	24	44	24	24	24	56	alle	56	56
- Altrheinstraße	**16**.00	25	25	45	25	25	25	57	120	57	57
- Waldstraße	01	26	26	46	26	26	26	58	Min.	58	58
- Flüren Friedhof	03	28	28	48	28	28	28	**8**.00		**14**.00	**16**.00
- Westerheide	06	31	31	51	31	31	31	02		02	02
- Mühlenfeld	08	33	33	53	33	33	33	03		03	03
- Harsumer Weg	09	34	34	54	34	34	34	04		04	04
- Bislich Ortsmitte	11	36	**16**.36	56	**17**.36	**18**.36	**19**.36	**8**.06		**14**.06	**16**.06
- Geldermann	12	37		57							
- Vissel	13	38		58							
- Bergen	14	39		59							
- Bislich Vahnum	15	40		**17**.00							
Rees Bettenhof	16	41		01							
- Pollweg	17	42		02							
- Mehr Geest	18	43		03							
- Roes	19	44		04							
- Mehr Ortsmitte	**16**.20	**16**.45		05							
- Mehr Bruch				06							
- Haffen Molkerei				07							
- Haffen Kirche				08							
- Deckershof				10							
- Wolfersom				12							
- Rauhe Straße an				**17**.14							

19 = montags, mittwochs und donnerstags an Schultagen **33** = nur an Schultagen, nicht Rosenmontag **95** = nur an schulfreien Tagen, auch Rosenmontag
R = Anschluss nach Rees zur Linie 86 Bislich Ortsmitte

Weitere Fahrtmöglichkeiten zwischen Flüren, Feldmark, Innenstadt und Wittenberg bestehen mit der Linie 85.
Heiligabend und Silvester wird nach dem Samstagsfahrplan gefahren

84

montags bis freitags

samstags

Haltestellen	Abfahrtszeiten																			
			33	33				95	33											
Rees Rauhe Straße			**6.**33																	
- Wolfersom			34																	
- Deckershof			36																	
- Haffen Kirche			38																	
- Haffen Molkerei			39																	
- Mehr Bruch			40																	
- Mehr Ortsmitte			41																	
- Roes			42																	
- Mehr Geest			43																	
- Pollweg			44																	
- Bettenhof			45																	
Wesel Bislich Vahnum			46																	
- Bergen			47																	
- Vissel			48																	
- Geldermann			49																	
- Bislich Ortsmitte	**5.**21	**6.**21	51	**7.**21		**14.**21	**15.**21	**15.**28	**16.**21	**17.**21	**18.**21	**19.**21		**7.**48		**13.**48				
- Harsumer Weg	22	22	52	22		22	22	29	22	22	22	22		49		49				
- Mühlenfeld	24	24	54	24		24	24	31	24	24	24	24		51		51				
- Westerheide	26	26	56	26		26	26	33	26	26	26	26		53		53				
- Flüren Friedhof	29	29	59	29		29	29	36	29	29	29	29		56		56				
- Waldstraße	31	31	**7.**01	31		31	31	38	31	31	31	31		58		58				
- Altrheinstraße	32	32	02	32		32	32	39	32	32	32	32		59		59				
- Drosselstraße	33	33	03	33		33	33	40	33	33	33	33		**8.**00		**14.**00				
- Waldschenke	34	34	04	34	alle	34	34	41	34	34	34	34		01	alle	01				
- Flüren Markt	35	35	05	35	60	35	35	42	35	35	35	35		02	120	02				
- Beethovenstraße	36	36	06	36	Min.	36	36	43	36	36	36	36		03	Min.	03				
- Flürener Weg	37	37	07	37		37	37	44	37	37	37	37		04		04				
- Glückauf	38	38	08	38		38	38	45	38	38	38	38		05		05				
- Eissporthalle	41	41	11	41		41	41	48	41	41	41	41		08		08				
- Barthel-Bruyn-Weg	42	42	12	42		42	42	49	42	42	42	42		09		09				
- Ackerstraße	43	43	13	43		43	43	50	43	43	43	43		10		10				
- Friedrich-Geselschap-Str.	44	44	14	44		44	44	51	44	44	44	44		11		11				
- Feldmark Marktplatz	**5.**45	**6.**45	**7.**15	**7.**45		**14.**45	**15.**45	**15.**52	**16.**45	**17.**45	**18.**45	**19.**45		12		12				
- Tilsiter Str.	≀	≀	≀	≀		≀	≀	≀	≀	≀	≀	≀		13		13				
- Rastenburger Straße	≀	≀	≀	≀		≀	≀	≀	≀	≀	≀	≀		**8.**14		**14.**14				

- Kartäuserweg															8.15		14.15
- Breiter Weg															16		16
- Blankenburgstraße															17		17
- Mölderplatz															19		19
- Mathenakreuz															8.21	alle	14.21
- Arbeitsagentur		5.47	6.47	7.17		7.47		14.47	15.47	15.54	16.47	17.47	18.47	19.47		120	
- Kreishaus		48	48	18		48		48	48	55	48	48	48	48		Min.	
- Amtsgericht		49	49	19		49		49	49	56	49	49	49	49			
- Großer Markt		51	51	21		51		51	51	58	51	51	51	51			
- Stettiner Straße		52	52	22		52		52	52	59	52	52	52	52			
- Wallstraße		53	53	23		53		53	53	16.00	53	53	53	53	8.23		14.23
- Wesel Bahnhof	an	5.57	6.57	7.27		7.57	alle	14.57	15.57	16.04	16.57	17.57	18.57	19.57	8.27		14.27
- Wesel Bahnhof	ab	5.59	6.59	7.29	7.45	7.59	60	14.59	15.59	16.06	16.59	17.59	18.59				
- Isselstraße		6.02	7.02	32	48	8.02	Min.	15.02	16.02	09	17.02	18.02	19.00				
- Brüner Landstraße		04	04	7.34	7.50	04		04	04	11	04	04	02				
- Franziskusstraße		05	05			05		05	05	12	05	05	03				
- Schepersweg		06	06			06		06	06	13	06	06	04				
- Am Schwan		07	07	7.36	7.52	07		07	07	14	07	07	05				
- Kastanienstraße		08	08	37	53	08		08	08	15	08	08	06				
- Am Lauerhaas		09	09	38	54	09		09	09	16	09	09	07				
- Tannenstraße		6.10	7.10	39	55	8.10		15.10	16.10	16.17	17.10	18.10	19.08				
- Gesamtschule Ost				7.41	7.57												
- Eichenstraße		6.11	7.11			8.11		15.11	16.11	16.18	17.11	18.11	19.09				
- Voßhöveler Straße		13	13			13		13	13	20	13	13	11				
- Rudolf-Diesel-Straße		14	14			14		14	14	21	14	14	12				
- Im Buttendicksfeld		6.16	7.16			8.16		15.16	16.16	16.23	17.16	18.16	19.14				

33 = nur an Schultagen, nicht Rosenmontag 95 = nur an schulfreien Tagen, auch Rosenmontag

Weitere Fahrtmöglichkeiten zwischen Flüren, Feldmark, Innenstadt und Wittenberg bestehen mit der Linie 85.
Heiligabend und Silvester wird nach dem Samstagsfahrplan gefahren

Hamminkeln-Mehrhoog Bf / Wesel-Bislich - Rees und zurück

86

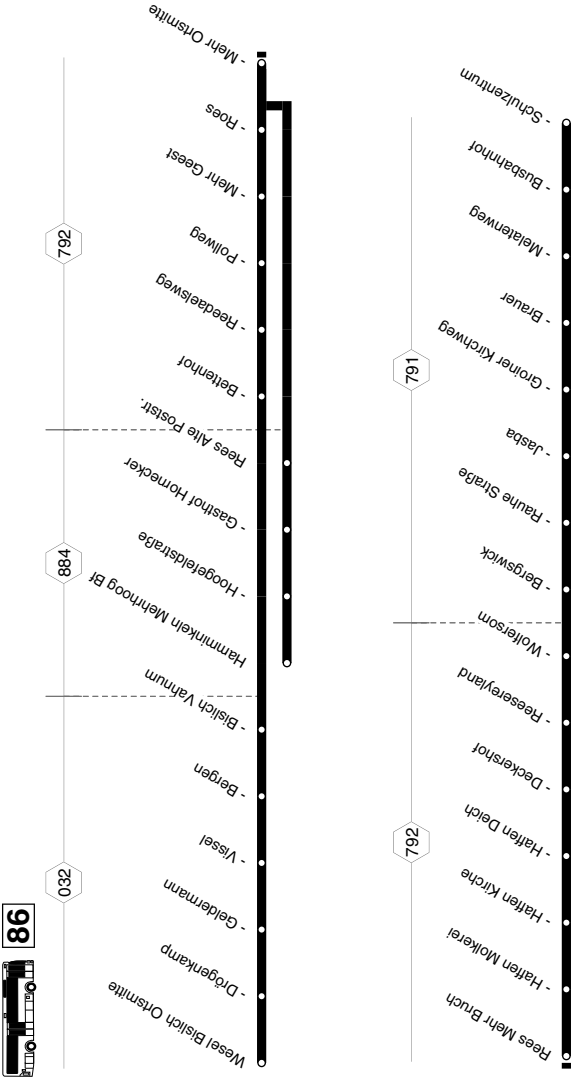

86

montags bis freitags

→

Haltestellen		Abfahrtszeiten																			
		33	95	T	33	T		T		T	95	33	95	33		T		T			
Wesel Bislich Ortsmitte	ab	6.52	7.06				9.36		11.36		13.36	13.46	14.36	14.46	15.36		17.36		19.36		
- Geldermann		53	07				37		37		37	47	37	47	37		37		37		
- Vissel		54	08				38		38		38	48	38	48	38		38		38		
- Bergen		55	09				39		39		39	49	39	49	39		39		39		
- Bislich Vahnum		6.56	7.10				9.40		11.40		13.40	13.50	14.40	14.50	15.40		17.40		19.40		
Hamminkeln Mehrhoog Bf		⟩	⟩	7.39		8.39	⟩	10.39	⟩	12.39	⟩	⟩	⟩	⟩	⟩	16.39	⟩	18.39	⟩		
- Hoogefeldstraße		⟩	⟩	40		40	⟩	40	⟩	40	⟩	⟩	⟩	⟩	⟩	40	⟩	40	⟩		
- Gasthof Hornecker		⟩	⟩	7.42		8.42	⟩	10.42	⟩	12.42	⟩	⟩	⟩	⟩	⟩	16.42	⟩	18.42	⟩		
Rees Bettenhof		6.57	7.11	⟩		⟩	9.41	⟩	11.41	⟩	13.41	13.51	14.41	14.51	15.41	⟩	17.41	⟩	19.41		
- Pollweg		58	12	⟩		⟩	42	⟩	42	⟩	42	52	42	52	42	⟩	42	⟩	42		
- Mehr Geest		59	13	⟩		⟩	43	⟩	43	⟩	43	53	43	53	43	⟩	43	⟩	43		
- Roes		7.00	14	⟩		⟩	44	⟩	44	⟩	44	54	44	54	44	⟩	44	⟩	44		
- Mehr Ortsmitte		01	15	7.45	8.00	8.45	45	10.45	45	12.45	45	55	45	55	45	16.45	45	18.45	45		
- Mehr Bruch		02	16	46	01	46	46	46	46	46	46	56	46	56	46	46	46	46	46		
- Haffen Molkerei		03	17	47	02	47	47	47	47	47	47	57	47	57	47	47	47	47	47		
- Haffen Kirche		04	18	48	03	48	48	48	48	48	48	58	48	58	48	48	48	48	48		
- Deckershof		06	20	50	05	50	50	50	50	50	50	14.00	50	15.00	50	50	50	50	50		
- Wolfersom		08	22	52	07	52	52	52	52	52	52	02	52	02	52	52	52	52	52		
- Rauhe Straße		10	24	54	09	54	54	54	54	54	54	04	54	04	54	54	54	54	54		
- Jasba		11	25	55	10	55	55	55	55	55	55	05	55	05	55	55	55	55	55		
- Groiner Kirchweg		11	25	55	10	55	55	55	55	55	55	05	55	05	55	55	55	55	55		
- Brauer		12	26	56	11	56	56	56	56	56	56	06	56	06	56	56	56	56	56		
- Melatenweg		13	27	57	12	57	57	57	57	57	57	07	57	07	57	57	57	57	57		
- Busbahnhof		14	7.28	7.58	13	8.58	9.58	10.58	11.58	12.58	13.58	14.08	14.58	15.08	15.58	16.58	17.58	18.58	19.58		
- Schulzentrum	an	7.16			8.15																

33 = nur an Schultagen, nicht Rosenmontag 95 = nur an schulfreien Tagen, auch Rosenmontag

T = TaxiBus - nur nach Voranmeldung 30 Min. vor Abfahrt; Tel. 0 28 41/88 22 444 (tägl. v. 6.30 - 22.30 Uhr)

Heiligabend und Silvester wird nach dem Samstagsfahrplan gefahren

86

samstags

sonn- und feiertags →

Haltestellen		Abfahrtszeiten														
		T		T	T		T	T		T	T		T	T		T
Wesel Bislich Ortsmitte	ab		8.06			10.06			12.06			14.06				
- Geldermann			07			07			07			07				
- Vissel			08			08			08			08				
- Bergen			09			09			09			09				
- Bislich Vahnum			8.10			10.10			12.10			14.10				
Hamminkeln Mehrhoog Bf		7.39	⟩	8.39	9.39	⟩	10.39	11.39	⟩	12.39	13.39	⟩		12.39		18.39
- Hoogefeldstraße		40	⟩	40	40	⟩	40	40	⟩	40	40	⟩		40		40
- Gasthof Hornecker		7.42	⟩	8.42	9.42	⟩	10.42	11.42	⟩	12.42	13.42	⟩		12.42	alle	18.42
Rees Bettenhof		⟩	8.11	⟩	⟩	10.11	⟩	⟩	12.11	⟩	⟩	14.11		⟩	120	⟩
- Pollweg		⟩	12	⟩	⟩	12	⟩	⟩	12	⟩	⟩	12		⟩	Min.	⟩
- Mehr Geest		⟩	13	⟩	⟩	13	⟩	⟩	13	⟩	⟩	13		⟩		⟩
- Roes		⟩	14	⟩	⟩	14	⟩	⟩	14	⟩	⟩	14		⟩		⟩
- Mehr Ortsmitte		7.45	15	8.45	9.45	15	10.45	11.45	15	12.45	13.45	15	11.45	12.45		18.45
- Mehr Bruch		46	16	46	46	16	46	46	16	46	46	16	46	46		46
- Haffen Molkerei		47	17	47	47	17	47	47	17	47	47	17	47	47		47
- Haffen Kirche		48	18	48	48	18	48	48	18	48	48	18	48	48		48
- Deckershof		50	20	50	50	20	50	50	20	50	50	20	50	50	alle	50
- Wolfersom		52	22	52	52	22	52	52	22	52	52	22	52	52	60	52
- Rauhe Straße		54	24	54	54	24	54	54	24	54	54	24	54	54	Min.	54
- Jasba		55	25	55	55	25	55	55	25	55	55	25	55	55		55
- Groiner Kirchweg		55	25	55	55	25	55	55	25	55	55	25	55	55		55
- Brauer		56	26	56	56	26	56	56	26	56	56	26	56	56		56
- Melatenweg		57	27	57	57	27	57	57	27	57	57	27	57	57		57
- Busbahnhof		7.58	8.28	8.58	9.58	10.28	10.58	11.58	12.28	12.58	13.58	14.28	11.58	12.58		18.58
- Schulzentrum	an															

T = TaxiBus - nur nach Voranmeldung 30 Min. vor Abfahrt; Tel. 0 28 41/88 22 444 (tägl. v. 6.30 - 22.30 Uhr)

Heiligabend und Silvester wird nach dem Samstagsfahrplan gefahren

montags bis freitags

Haltestellen	Abfahrtszeiten																		
	W	W	T	W	T	W	T	33	33 W	95 W	33 W	95 W	95 W	33 W	33	T	33	W
Rees Schulzentrum								12.10	12.56		13.56			15.03	15.30		16.11	
- Busbahnhof	5.59	6.59	7.59	8.59	9.59	10.59	11.59	13	59	12.59	59	13.59	14.59	06	33	15.59	14	16.59
- Melatenweg	6.00	7.00	8.00	9.00	10.00	11.00	12.00	14	13.00	13.00	14.00	14.00	15.00	07	34	16.00	15	17.00
- Brauer	01	01	01	01	01	01	01	15	01	01	01	01	01	08	35	01	16	01
- Groiner Kirchweg	02	02	02	02	02	02	02	16	02	02	02	02	02	09	36	02	17	02
- Jasba	02	02	02	02	02	02	02	16	02	02	02	02	02	09	36	02	17	02
- Rauhe Straße	03	03	03	03	03	03	03	17	03	03	03	03	03	10	37	03	18	03
- Wolfersom	04	04	04	04	04	04	04	18	04	04	04	04	04	11	38	04	19	04
- Deckershof	06	06	06	06	06	06	06	20	06	06	06	06	06	13	40	06	21	06
- Haffen Kirche	08	08	08	08	08	08	08	22	08	08	08	08	08	15	42	08	23	08
- Haffen Molkerei	09	09	09	09	09	09	09	23	09	09	09	09	09	16	43	09	24	09
- Mehr Bruch	10	10	10	10	10	10	10	24	10	10	10	10	10	17	44	10	25	10
- Mehr Ortsmitte	11	11	8.11	11	10.11	11	12.11	25	11	11	11	11	11	18	45	16.11	26	11
- Roes	12	12	⟩	12	⟩	12	⟩	26	12	12	12	12	12	19	46	⟩	27	12
- Mehr Geest	13	13	⟩	13	⟩	13	⟩	27	13	13	13	13	13	20	47	⟩	28	13
- Pollweg	14	14	⟩	14	⟩	14	⟩	28	14	14	14	14	14	21	48	⟩	29	14
- Bettenhof	6.15	7.15	⟩	9.15	⟩	11.15	⟩	12.29	13.15	13.15	14.15	14.15	15.15	15.22	15.49	⟩	16.30	17.15
Hamminkeln Gasthof Hornecker	⟩	⟩	8.14	⟩	10.14	⟩	12.14	⟩	⟩	⟩	⟩	⟩	⟩	⟩	⟩	16.14	⟩	⟩
- Hoogefeldstraße	⟩	⟩	16	⟩	16	⟩	16	⟩	⟩	⟩	⟩	⟩	⟩	⟩	⟩	16	⟩	⟩
- Mehrhoog Bahnhof	⟩	⟩	8.17	⟩	10.17	⟩	12.17	⟩	⟩	⟩	⟩	⟩	⟩	⟩	⟩	16.17	⟩	⟩
Wesel Bislich Vahnum	6.16	7.16		9.16		11.16		12.30	13.16	13.16	14.16	14.16	15.16	15.23	15.50		16.31	17.16
- Bergen	17	17		17		17		31	17	17	17	17	17	24	51		32	17
- Vissel	18	18		18		18		32	18	18	18	18	18	25	52		33	18
- Geldermann	19	19		19		19		33	19	19	19	19	19	26	53		34	19
- Bislich Ortsmitte	6.21	7.21		9.21		11.21		12.35	13.21	13.21	14.21	14.21	15.21	15.28	15.55		16.36	17.21

33 = nur an Schultagen, nicht Rosenmontag 95 = nur an schulfreien Tagen, auch Rosenmontag
T = TaxiBus - nur nach Voranmeldung 30 Min. vor Abfahrt; Tel. 0 28 41/88 22 444 (tägl. v. 6.30 - 22.30 Uhr)
W = Anschluss nach Wesel zur Linie 84 Bislich Ortsmitte

Heiligabend und Silvester wird nach dem Samstagsfahrplan gefahren

86

mo-fr | **samstags** | **sonn- und feiertags**

Haltestellen	Abfahrtszeiten															
	T	W	W	T	T	W	T	T	W	T	T	W	T	T	T	T
Rees Schulzentrum																
- Busbahnhof	17.59	18.59	7.26	7.59	8.59	9.26	9.59	10.59	11.26	11.59	12.59	13.26	13.59	10.59	11.59	13.59
- Melatenweg	18.00	19.00	27	8.00	9.00	27	10.00	11.00	27	12.00	13.00	27	14.00	11.00	12.00	14.00
- Brauer	01	01	28	01	01	28	01	01	28	01	01	28	01	01	01	01
- Groiner Kirchweg	02	02	29	02	02	29	02	02	29	02	02	29	02	02	02	02
- Jasba	02	02	29	02	02	29	02	02	29	02	02	29	02	02	02	02
- Rauhe Straße	03	03	30	03	03	30	03	03	30	03	03	30	03	03	03	03
- Wolfersom	04	04	31	04	04	31	04	04	31	04	04	31	04	04	04	04
- Deckershof	06	06	33	06	06	33	06	06	33	06	06	33	06	06	06	06
- Haffen Kirche	08	08	35	08	08	35	08	08	35	08	08	35	08	08	08	08
- Haffen Molkerei	09	09	36	09	09	36	09	09	36	09	09	36	09	09	09	09
- Mehr Bruch	10	10	37	10	10	37	10	10	37	10	10	37	10	10	10	10
- Mehr Ortsmitte	18.11	11	38	8.11	9.11	38	10.11	11.11	38	12.11	13.11	38	14.11	11.11	12.11	14.11
- Roes	⟩	12	39	⟩	⟩	39	⟩	⟩	39	⟩	⟩	39	⟩	⟩	⟩	⟩
- Mehr Geest	⟩	13	40	⟩	⟩	40	⟩	⟩	40	⟩	⟩	40	⟩	⟩	⟩	⟩
- Pollweg	⟩	14	41	⟩	⟩	41	⟩	⟩	41	⟩	⟩	41	⟩	⟩	⟩	⟩
- Bettenhof	⟩	19.15	7.42	⟩	⟩	9.42	⟩	⟩	11.42	⟩	⟩	13.42	⟩	⟩	⟩	⟩
Hamminkeln Gasthof Hornecker	18.14	⟩	⟩	8.14	9.14	⟩	10.14	11.14	⟩	12.14	13.14	⟩	14.14	11.14		
- Hoogefeldstraße	16		⟩	16	16	⟩	16	16	⟩	16	16	⟩	16	16		
- Mehrhoog Bahnhof	18.17	⟩	⟩	8.17	9.17	⟩	10.17	11.17	⟩	12.17	13.17	⟩	14.17	11.17		
Wesel Bislich Vahnum		19.16	7.43			9.43			11.43			13.43				
- Bergen		17	44			44			44			44				
- Vissel		18	45			45			45			45				
- Geldermann		19	46			46			46			46				
- Bislich Ortsmitte		19.21	7.48			9.48			11.48			13.48				

T = TaxiBus - nur nach Voranmeldung 30 Min. vor Abfahrt; Tel. 0 28 41/88 22 444 (tägl. v. 6.30 - 22.30 Uhr)
W = Anschluss nach Wesel zur Linie 84 Bislich Ortsmitte

Heiligabend und Silvester wird nach dem Samstagsfahrplan gefahren

sonn- und feiertags

Haltestellen	Abfahrtszeiten		
	T		T
Rees Schulzentrum			
- Busbahnhof	**14**.59		**18**.59
- Melatenweg	**15**.00		**19**.00
- Brauer	01		01
- Groiner Kirchweg	02		02
- Jasba	02	alle	02
- Rauhe Straße	03	60	03
- Wolfersom	04	Min.	04
- Deckershof	06		06
- Haffen Kirche	08		08
- Haffen Molkerei	09		09
- Mehr Bruch	10		10
- Mehr Ortsmitte	**15**.11		**19**.11
- Roes	|		|
- Mehr Geest	|		|
- Pollweg	|	alle	|
- Bettenhof	|	120	|
Hamminkeln Gasthof Hornecker	**15**.14	Min.	**19**.14
- Hoogefeldstraße	16		16
- Mehrhoog Bahnhof	**15**.17		**19**.17
Wesel Bislich Vahnum			
- Bergen			
- Vissel			
- Geldermann			
- Bislich Ortsmitte			

T = TaxiBus - nur nach Voranmeldung 30 Min. vor Abfahrt; Tel. 0 28 41/88 22 444 (tägl. v. 6.30 - 22.30 Uhr)

Heiligabend und Silvester wird nach dem Samstagsfahrplan gefahren

Rees Schwarzer Weg - Rees Schulzentrum und zurück

87

87

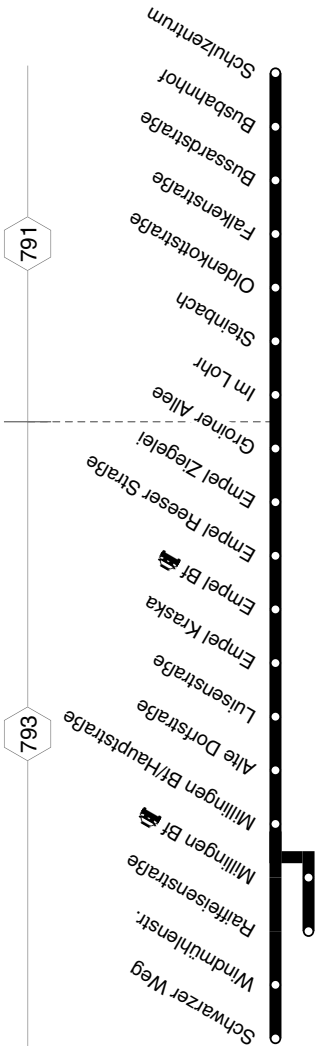

87

Haltestellen	Abfahrtszeiten										
	S	S	S	S	T87	T87		T87	T87	T87	T87
Rees Schwarzer Weg		7.03									
Rees Windmühlenstr.		7.04									
Rees Raiffeisenstraße	7.01	〉									
Rees Millingen Bf	02	〉									
Rees Millingen Bf/Hauptstraße	02	7.05									
Rees Alte Dorfstraße	03	06									
Rees Luisenstraße	04	07									
Rees Empel Kraska	05	08									
Rees Empel Bf	08	11			13.39	14.39		17.39	17.59	18.39	19.39
Rees Empel Reeser Straße	09	12			40	40		40	18.00	40	40
Rees Empel Ziegelei	10	13			41	41		41	01	41	41
Rees Groiner Allee	11	14			42	42	alle	42	02	42	42
Rees Im Lohr	12	15			43	43	60	43	03	43	43
Rees Steinbach	13	16			44	44	Min.	44	04	44	44
Rees Oldenkottstraße	14	17			45	45		45	05	45	45
Rees Falkenstraße	15	18			46	46		46	06	46	46
Rees Bussardstraße	16	19			47	47		47	07	47	47
Rees Busbahnhof	17	20	7.22	8.12	13.48	14.48		17.48	18.08	18.48	19.48
Rees Schulzentrum	7.19	7.22	7.24	8.14							

S = fährt an Schultagen T87 = Taxibus 30 Min. Voranmeldung unter 02851/1648
Fällt Heiligabend u. Silvester auf einen Werktag gilt der Samstagsfahrplan *

87

montags bis freitags

Haltestellen	Abfahrtszeiten							
	T67	T67	S	S	S	S	S	S
Rees Schulzentrum			11.10	12.10	12.56	12.58	13.48	15.27
Rees Busbahnhof	5.05	8.05	12	12	58	13.00	13.50	29
Rees Bussardstraße	06	06	13	13	59	01		30
Rees Falkenstraße	07	07	14	14	13.00	02		31
Rees Oldenkottstraße	08	08	15	15	01	03		32
Rees Steinbach	09	09	16	16	02	04		33
Rees Im Lohr	10	10	17	17	03	05		34
Rees Groiner Allee	11	11	18	18	04	06		35
Rees Empel Ziegelei	12	12	19	19	05	07		36
Rees Empel Reeser Straße	13	13	20	20	06	08		37
Rees Empel Bf	5.14	8.14	21	21	07	09		38
Rees Empel Kraska			22	22	08	10		39
Rees Luisenstraße			23	23	09	11		40
Rees Alte Dorfstraße			24	24	10	12		41
Rees Millingen Bf/Hauptstraße			25	25	11	13		42
Rees Windmühlenstr.			26	26	12	14		43
Rees Schwarzer Weg			11.27	12.27	13.13	13.15		15.44

S = fährt an Schultagen T67 = Taxibus 30 Min. Voranmeldung unter 02851/1648
Fällt Heiligabend u. Silvester auf einen Werktag gilt der Samstagsfahrplan *

LOOK BUSREISEN

88

Rees - Bienen - Praest - Vrasselt - Emmerich und zurück

88

88

- Rees Busbahnhof
- Schulzentrum
- Stadtbad
- Grüttweg
- Einkaufszentrum
- Esserden Ort
- Esserden B 8
- Speldrop
- Speldrop Brücker
- Bienen
- Hueth
- Emmerich Praest Berg
- Rathlesenstraße
- Bahnweg
- Grüne Straße
- Vrasselt Friedhof
- Praest Kirche
- von-der-Recke-Straße
- Pionierstraße

791 793 712

- Emmerich Kindergarten
- Rheinstraße
- Hauptstraße
- Vrasselt Kirche
- Vrasselt Post
- Verbindungsstraße
- Jahnstraße
- Landwehr
- Probstwerke
- Emmerich Bahnhof
- Datksen
- Kleiner Löwe
- Nonnenplatz
- Geistmarkt
- Stadttheater
- Realschule
- Amtsgericht
- Goebelstraße
- Hansastraße

712 711

88

montags bis freitags

Haltestellen		Abfahrtszeiten																
				33	33	95	33					33	95					
Rees Busbahnhof		5.28	6.28		7.20	7.28	7.58	8.28			12.28	13.06	13.28	14.28			19.28	
- Schulzentrum		⟩	⟩		⟩	⟩	⟩	⟩			⟩	08	⟩	⟩			⟩	
- Stadtbad		5.29	6.29		7.21	7.29	7.59	8.29			12.29	09	13.29	14.29			19.29	
- Grüttweg		30	30		22	30	8.00	30			30	10	30	30			30	
- Einkaufszentrum		31	31		23	31	01	31			31	11	31	31			31	
- Esserden Ort		32	32		24	32	02	32			32	12	32	32			32	
- Speldrop		34	34		26	34	04	34			34	14	34	34			34	
- Bienen		36	36		28	36	06	36			36	16	36	36			36	
Emmerich Praest Berg		5.38	6.38		7.30	7.38	8.08	8.38			12.38	13.18	13.38	14.38			19.38	
- Raiffeisenstraße		⟩	⟩	7.24	⟩	⟩	⟩	⟩			⟩	⟩	⟩	⟩			⟩	
- Bahnweg		⟩	⟩	25	⟩	⟩	⟩	⟩			⟩	⟩	⟩	⟩			⟩	
- Grüne Straße		⟩	⟩	26	⟩	⟩	⟩	⟩	alle		⟩	⟩	⟩	⟩	alle		⟩	
- Vrasselt Friedhof		⟩	⟩	7.27	⟩	⟩	⟩	⟩	60		⟩	⟩	⟩	⟩	60		⟩	
- Praest Kirche		5.39	6.39	⟩	7.31	7.39	8.09	8.39	Min.		12.39	13.19	13.39	14.39	Min.		19.39	
- von-der-Recke-Straße		40	40	⟩	32	40	10	40			40	20	40	40			40	
- Pionierstraße		5.41	6.41	⟩	7.33	7.41	8.11	8.41			12.41	13.21	13.41	14.41			19.41	
- Kindergarten		⟩	⟩	7.31	⟩	⟩	⟩	⟩			⟩	⟩	⟩	⟩			⟩	
- Rheinstraße		⟩	⟩	32	⟩	⟩	⟩	⟩			⟩	⟩	⟩	⟩			⟩	
- Hauptstraße		⟩	⟩	7.33	⟩	⟩	⟩	⟩			⟩	⟩	⟩	⟩			⟩	
- Vrasselt Kirche		5.42	6.42	⟩	7.34	7.42	8.12	8.42			12.42	13.22	13.42	14.42			19.42	
- Vrasselt Post		43	43	⟩	35	43	13	43			43	23	43	43			43	
- Verbindungsstraße		44	44	7.34	36	44	14	44			44	24	44	44			44	
- Jahnstraße		46	46	⟩	38	46	16	46			46	26	46	46			46	
- Probatwerke		48	48	⟩	40	48	18	48			48	28	48	48			48	
- Emmerich Bahnhof	an	5.49	6.49	7.40	7.41	7.49	8.19	8.49			12.49	13.29	13.49	14.49			19.49	
- Emmerich Bahnhof	ab			7.42	7.43		8.19											
- Derksen				43	44		20											
- Kleiner Löwe				44	45		21											
- Nonnenplatz				46	47		23											
- Geistmarkt				47	48		24											
- Stadttheater				49	50		26											
- Hansastraße				7.53	7.54		8.30											

33 = nur an Schultagen, nicht Rosenmontag 95 = nur an schulfreien Tagen, auch Rosenmontag

Heiligabend und Silvester wird nach dem Samstagsfahrplan gefahren

88

Haltestellen	mo-fr		samstags								sonn- und feiertags				
	Abfahrtszeiten														
	T	T	T			58	58 T	51 T	51 T				T	T	T
Rees Busbahnhof	20.28	21.28	6.28	8.28		14.28	16.28	18.28	20.28	22.28	10.28		16.28	18.28	20.28	22.28
- Schulzentrum	⟩	⟩	⟩	⟩		⟩	⟩	⟩	⟩	⟩	⟩		⟩	⟩	⟩	⟩
- Stadtbad	20.29	21.29	6.29	8.29		14.29	16.29	18.29	20.29	22.29	10.29		16.29	18.29	20.29	22.29
- Grüttweg	30	30	30	30		30	30	30	30	30	30		30	30	30	30
- Einkaufszentrum	31	31	31	31		31	31	31	31	31	31		31	31	31	31
- Esserden Ort	32	32	32	32		32	32	32	32	32	32		32	32	32	32
- Speldrop	34	34	34	34		34	34	34	34	34	34		34	34	34	34
- Bienen	36	36	36	36		36	36	36	36	36	36		36	36	36	36
Emmerich Praest Berg	20.38	21.38	6.38	8.38		14.38	16.38	18.38	20.38	22.38	10.38		16.38	18.38	20.38	22.38
- Raiffeisenstraße	⟩	⟩	⟩	⟩		⟩	⟩	⟩	⟩	⟩	⟩		⟩	⟩	⟩	⟩
- Bahnweg	⟩	⟩	⟩	⟩		⟩	⟩	⟩	⟩	⟩	⟩		⟩	⟩	⟩	⟩
- Grüne Straße	⟩	⟩	⟩	⟩	alle	⟩	⟩	⟩	⟩	⟩	⟩	alle	⟩	⟩	⟩	⟩
- Vrasselt Friedhof	⟩	⟩	⟩	⟩	120	⟩	⟩	⟩	⟩	⟩	⟩	120	⟩	⟩	⟩	⟩
- Praest Kirche	20.39	21.39	6.39	8.39	Min.	14.39	16.39	18.39	20.39	22.39	10.39	Min.	16.39	18.39	20.39	22.39
- von-der-Recke-Straße	40	40	40	40		40	40	40	40	40	40		40	40	40	40
- Pionierstraße	20.41	21.41	6.41	8.41		14.41	16.41	18.41	20.41	22.41	10.41		16.41	18.41	20.41	22.41
- Kindergarten	⟩	⟩	⟩	⟩		⟩	⟩	⟩	⟩	⟩	⟩		⟩	⟩	⟩	⟩
- Rheinstraße	⟩	⟩	⟩	⟩		⟩	⟩	⟩	⟩	⟩	⟩		⟩	⟩	⟩	⟩
- Hauptstraße	⟩	⟩	⟩	⟩		⟩	⟩	⟩	⟩	⟩	⟩		⟩	⟩	⟩	⟩
- Vrasselt Kirche	20.42	21.42	6.42	8.42		14.42	16.42	18.42	20.42	22.42	10.42		16.42	18.42	20.42	22.42
- Vrasselt Post	43	43	43	43		43	43	43	43	43	43		43	43	43	43
- Verbindungsstraße	44	44	44	44		44	44	44	44	44	44		44	44	44	44
- Jahnstraße	46	46	46	46		46	46	46	46	46	46		46	46	46	46
- Probatwerke	48	48	48	48		48	48	48	48	48	48		48	48	48	48
- Emmerich Bahnhof an	20.49	21.49	6.49	8.49		14.49	16.49	18.49	20.49	22.49	10.49		16.49	18.49	20.49	22.49
- Emmerich Bahnhof ab																
- Derksen																
- Kleiner Löwe																
- Nonnenplatz																
- Geistmarkt																
- Stadttheater																
- Hansastraße																

51 = nicht 24.12. und 31.12. 58 = nicht 24.12. T = TaxiBus - nur nach Voranmeldung 30 Min. vor Abfahrt; Tel. 0 28 41/88 22 444 (tägl. v. 6.30 - 22.30 Uhr)

Heiligabend und Silvester wird nach dem Samstagsfahrplan gefahren

88

montags bis freitags

Abfahrtszeiten

Haltestellen		33	95				33	95	33	33	95		33		33	95
Emmerich Hansastraße							**12.**41			**13.**41			**15.**21		**16.**01		**17.**41	
- Amtsgericht							43			43			23		03		43	
- Realschule							44		**13.**24	44			24		04		44	
- Geistmarkt							47		27	47			27		07		47	
- Nonnenplatz							49		29	49			29		09		49	
- Kleiner Löwe							51		31	51			31		11		51	
- Derksen							52		32	52			32		12		52	
- Emmerich Bahnhof	**5.**53	**6.**48	**6.**53	**7.**53		**11.**53	53	**12.**53	33	53	**13.**53	**14.**53	33	**15.**53	13	**16.**53	53	**17.**53
- Probatwerke	54	49	54	54		54	54	54	34	54	54	54	34	54	14	54	54	54
- Landwehr	55	50	55	55		55	55	55	35	55	55	55	35	55	15	55	55	55
- Jahnstraße	56	51	56	56		56	56	56	36	56	56	56	36	56	16	56	56	56
- Verbindungsstraße	57	52	57	57		57	57	57	37	57	57	57	37	57	17	57	57	57
- Vrasselt Post	58	53	58	58		58	58	58	38	58	58	58	38	58	18	58	58	58
- Vrasselt Kirche	59	54	59	59		59	59	59	39	59	59	59	39	59	19	59	59	59
- Pionierstraße	**6.**00	55	**7.**00	**8.**00		**12.**00	**13.**00	**13.**00	40	**14.**00	**14.**00	**15.**00	40	**16.**00	20	**17.**00	**18.**00	**18.**00
- von-der-Recke-Straße	01	56	01	01	alle	01	01	01	41	01	01	01	41	01	21	01	01	01
- Praest Kirche	02	57	02	02	60	02	02	02	42	02	02	02	42	02	22	02	02	02
- Praest Berg	04	59	04	04	Min.	04	04	04	44	04	04	04	**15.**44	04	**16.**24	04	04	04
Rees Hueth	05	**7.**00	05	05		05	05	05	45	05	05	05		05		05	05	05
- Bienen	06	01	06	06		06	06	06	46	06	06	06		06		06	06	06
- Speldrop	09	04	09	09		09	09	09	49	09	09	09		09		09	09	09
- Esserden Ort	11	06	11	11		11	11	11	51	11	11	11		11		11	11	11
- Einkaufszentrum	11	06	11	11		11	11	11	51	11	11	11		11		11	11	11
- Grüttweg	12	07	12	12		12	12	12	52	12	12	12		12		12	12	12
- Stadtbad	**6.**13	08	**7.**13	**8.**13		**12.**13	**13.**13	**13.**13	**13.**53	**14.**13	**14.**13	**15.**13		**16.**13		**17.**13	**18.**13	**18.**13
- Schulzentrum	〉	10	〉	〉		〉	〉	〉	〉	〉	〉	〉		〉		〉	〉	〉
- Busbahnhof	**6.**15	**7.**12	**7.**15	**8.**15		**12.**15	**13.**15	**13.**15	**13.**55	**14.**15	**14.**15	**15.**15		**16.**15		**17.**15	**18.**15	**18.**15

33 = nur an Schultagen, nicht Rosenmontag 95 = nur an schulfreien Tagen, auch Rosenmontag

Heiligabend und Silvester wird nach dem Samstagsfahrplan gefahren

Emmerich - Vrasselt - Praest - Bienen - Rees

88 montags bis freitags

Haltestellen							Abfahrtszeiten								
			T	T		T	T				58	58 T	51 T	51 T	51 T
Emmerich Hansastraße															
- Amtsgericht															
- Realschule															
- Geistmarkt															
- Nonnenplatz															
- Kleiner Löwe															
- Derksen															
- Emmerich Bahnhof	**18**.53	**19**.53		**20**.53		**23**.53	**6**.53	**8**.53		**14**.53	**16**.53	**18**.53	**20**.53	**22**.53	**23**.53
- Probatwerke	54	54		54		54	54	54		54	54	54	54	54	54
- Landwehr	55	55		55		55	55	55		55	55	55	55	55	55
- Jahnstraße	56	56		56		56	56	56		56	56	56	56	56	56
- Verbindungsstraße	57	57		57		57	57	57		57	57	57	57	57	57
- Vrasselt Post	58	58		58		58	58	58		58	58	58	58	58	58
- Vrasselt Kirche	59	59		59		59	59	59		59	59	59	59	59	59
- Pionierstraße	**19**.00	**20**.00		**21**.00		**0**.00	**7**.00	**9**.00		**15**.00	**17**.00	**19**.00	**21**.00	**23**.00	**0**.00
- von-der-Recke-Straße	01	01		01	alle	01	01	01	alle	01	01	01	01	01	01
- Praest Kirche	02	02		02	60	02	02	02	120	02	02	02	02	02	02
- Praest Berg	04	04		04	Min.	04	04	04	Min.	04	04	04	04	04	04
Rees Hueth	05	05		05		05	05	05		05	05	05	05	05	05
- Bienen	06	06		06		06	06	06		06	06	06	06	06	06
- Speldrop	09	09		09		09	09	09		09	09	09	09	09	09
- Esserden Ort	11	11		11		11	11	11		11	11	11	11	11	11
- Einkaufszentrum	11	11	**20**.21	11		11	11	11		11	11	11	11	11	11
- Grüttweg	12	12	22	12		12	12	12		12	12	12	12	12	12
- Stadtbad	**19**.13	**20**.13	**20**.23	**21**.13		**0**.13	**7**.13	**9**.13		**15**.13	**17**.13	**19**.13	**21**.13	**23**.13	**0**.13
- Schulzentrum	〉	〉	〉	〉		〉	〉	〉		〉	〉	〉	〉	〉	〉
- Busbahnhof	**19**.15	**20**.15	**20**.25	**21**.15		**0**.15	**7**.15	**9**.15		**15**.15	**17**.15	**19**.15	**21**.15	**23**.15	**0**.15

51 = nicht 24.12. und 31.12. **58** = nicht 24.12. **T** = TaxiBus - nur nach Voranmeldung 30 Min. vor Abfahrt; Tel. 0 28 41/88 22 444 (tägl. v. 6.30 - 22.30 Uhr)

Heiligabend und Silvester wird nach dem Samstagsfahrplan gefahren

88

sonn- und feiertags

Haltestellen			Abfahrtszeiten			
				T	T	
Emmerich Hansastraße						
- Amtsgericht						
- Realschule						
- Geistmarkt						
- Nonnenplatz						
- Kleiner Löwe						
- Derksen						
- Emmerich Bahnhof	**9**.53		**17**.53	**19**.53	**21**.53	
- Probatwerke	54		54	54	54	
- Landwehr	55		55	55	55	
- Jahnstraße	56		56	56	56	
- Verbindungsstraße	57		57	57	57	
- Vrasselt Post	58		58	58	58	
- Vrasselt Kirche	59		59	59	59	
- Pionierstraße	**10**.00		**18**.00	**20**.00	**22**.00	
- von-der-Recke-Straße	01	alle	01	01	01	
- Praest Kirche	02	120	02	02	02	
- Praest Berg	04	Min.	04	04	04	
Rees Hueth	05		05	05	05	
- Bienen	06		06	06	06	
- Speldrop	09		09	09	09	
- Esserden Ort	11		11	11	11	
- Einkaufszentrum	11		11	11	11	
- Grüttweg	12		12	12	12	
- Stadtbad	**10**.13		**18**.13	**20**.13	**22**.13	
- Schulzentrum	\		\	\	\	
- Busbahnhof	**10**.15		**18**.15	**20**.15	**22**.15	

T = TaxiBus - nur nach Voranmeldung 30 Min. vor Abfahrt; Tel. 0 28 41/88 22 444 (tägl. v. 6.30 - 22.30 Uhr)

Heiligabend und Silvester wird nach dem Samstagsfahrplan gefahren

NIAG

90

Emmerich Bf - Speelberg Kapaunenberg und zurück

90

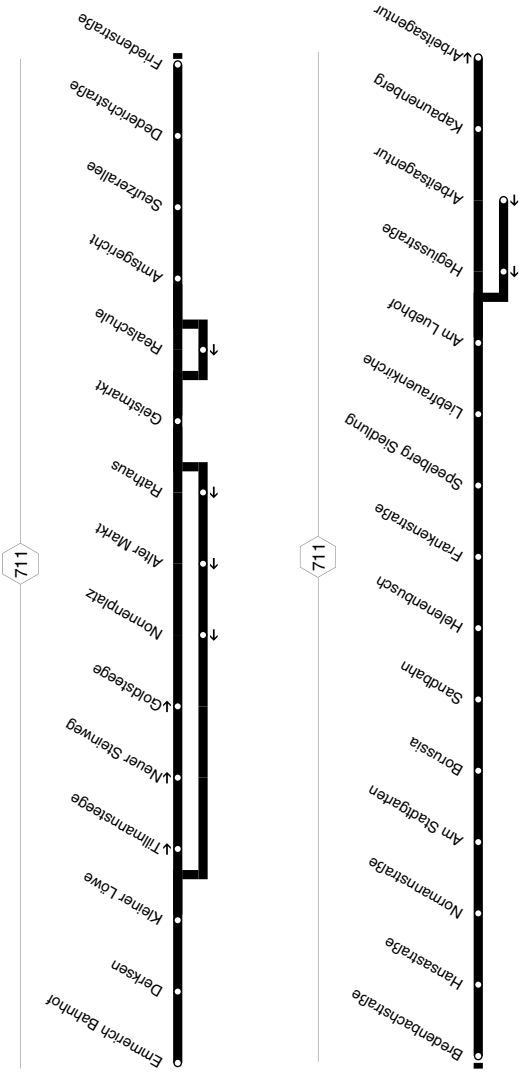

90

90

montags bis freitags

→

Haltestellen	Abfahrtszeiten																					
	T	T				33		33		33			33		33		T		T			
Emmerich Bahnhof	**5**.56	**6**.56	7.56		**13**.56	14.26	14.56	15.26	15.56	16.26	16.56	17.26	17.56	18.26	18.56	19.56		**23**.56				
- Derksen	57	57	57		57	27	57	27	57	27	57	27	57	27	57	57		57				
- Kleiner Löwe	58	58	58		58	28	58	28	58	28	58	28	58	28	58	58		58				
- Tillmannsteege	59	59	59		59	29	59	29	59	29	59	29	59	29	59	59		59				
- Neuer Steinweg	**6**.00	**7**.00	**8**.00		**14**.00	30	**15**.00	30	**16**.00	30	**17**.00	30	**18**.00	30	**19**.00	**20**.00		**0**.00				
- Goldsteege	02	02	02		02	32	02	32	02	32	02	32	02	32	02	02		02				
- Geistmarkt	03	03	03		03	33	03	33	03	33	03	33	03	33	03	03		03				
- Amtsgericht	06	06	06		06	36	06	36	06	36	06	36	06	36	06	06		06				
- Seufzerallee	07	07	07		07	37	07	37	07	37	07	37	07	37	07	07		07				
- Dederichstraße	09	09	09		09	39	09	39	09	39	09	39	09	39	09	09		09				
- Friedenstraße	10	10	10		10	40	10	40	10	40	10	40	10	40	10	10		10				
- Bredenbachstraße	11	11	11	alle	11	41	11	41	11	41	11	41	11	41	11	11	alle	11				
- Hansastraße	12	12	12	60	12	42	12	42	12	42	12	42	12	42	12	12	60	12				
- Normannstraße	13	13	13	Min.	13	43	13	43	13	43	13	43	13	43	13	13	Min.	13				
- Am Stadtgarten	14	14	14		14	44	14	44	14	44	14	44	14	44	14	14		14				
- Borussia	15	15	15		15	45	15	45	15	45	15	45	15	45	15	15		15				
- Sandbahn	16	16	16		16	46	16	46	16	46	16	46	16	46	16	16		16				
- Helenenbusch	17	17	17		17	47	17	47	17	47	17	47	17	47	17	17		17				
- Frankenstraße	18	18	18		18	48	18	48	18	48	18	48	18	48	18	18		18				
- Speelberg Siedlung	19	19	19		19	49	19	49	19	49	19	49	19	49	19	19		19				
- Liebfrauenkirche	20	20	20		20	50	20	50	20	50	20	50	20	50	20	20		20				
- Am Luebhof	21	21	21		21	51	21	51	21	51	21	51	21	51	21	21		21				
- Kapaunenberg	**6**.22	**7**.22	**8**.22		**14**.22	**14**.52	**15**.22	**15**.52	**16**.22	**16**.52	**17**.22	**17**.52	**18**.22	**18**.52	**19**.22	**20**.22		**0**.22				
- Liebfrauenkirche	〉	〉	〉		〉	〉	〉	〉	〉	〉	〉	〉	〉	〉	〉	〉		〉				
- Arbeitsagentur	**6**.23	**7**.23	**8**.23		**14**.23	**14**.53	**15**.23	**15**.53	**16**.23	**16**.53	**17**.23	**17**.53	**18**.23	**18**.53	**19**.23	**20**.23		**0**.23				

33 = nur an Schultagen, nicht Rosenmontag T = TaxiBus - nur nach Voranmeldung 30 Min. vor Abfahrt; Tel. 0 28 41/88 22 444 (tägl. v. 6.30 - 22.30 Uhr)

Heiligabend und Silvester wird nach dem Samstagsfahrplan gefahren

90

samstags **sonn- und feiertags** →

Haltestellen	Abfahrtszeiten																			
	T				58	58	58 T	58 T	51 T			51 T		T			T			
Emmerich Bahnhof	8.56	9.56		14.56	15.56	16.56	17.56	18.56	19.56			23.56		9.56			23.56			
- Derksen	57	57		57	57	57	57	57	57			57		57			57			
- Kleiner Löwe	58	58		58	58	58	58	58	58			58		58			58			
- Tillmannsteege	59	59		59	59	59	59	59	59			59		59			59			
- Neuer Steinweg	9.00	10.00		15.00	16.00	17.00	18.00	19.00	20.00			0.00		10.00			0.00			
- Goldsteege	02	02		02	02	02	02	02	02			02		02			02			
- Geistmarkt	03	03		03	03	03	03	03	03			03		03			03			
- Amtsgericht	06	06		06	06	06	06	06	06			06		06			06			
- Seufzerallee	07	07		07	07	07	07	07	07			07		07			07			
- Dederichstraße	09	09		09	09	09	09	09	09			09		09			09			
- Friedenstraße	10	10		10	10	10	10	10	10			10		10			10			
- Bredenbachstraße	11	11	alle	11	11	11	11	11	11	alle		11		11	alle		11			
- Hansastraße	12	12	60	12	12	12	12	12	12	60		12		12	120		12			
- Normannstraße	13	13	Min.	13	13	13	13	13	13	Min.		13		13	Min.		13			
- Am Stadtgarten	14	14		14	14	14	14	14	14			14		14			14			
- Borussia	15	15		15	15	15	15	15	15			15		15			15			
- Sandbahn	16	16		16	16	16	16	16	16			16		16			16			
- Helenenbusch	17	17		17	17	17	17	17	17			17		17			17			
- Frankenstraße	18	18		18	18	18	18	18	18			18		18			18			
- Speelberg Siedlung	19	19		19	19	19	19	19	19			19		19			19			
- Liebfrauenkirche	20	20		20	20	20	20	20	20			20		20			20			
- Am Luebhof	21	21		21	21	21	21	21	21			21		21			21			
- Kapaunenberg	9.22	10.22		15.22	16.22	17.22	18.22	19.22	20.22			0.22		10.22			0.22			
- Liebfrauenkirche	〉	〉		〉	〉	〉	〉	〉	〉			〉		〉			〉			
- Arbeitsagentur	9.23	10.23		15.23	16.23	17.23	18.23	19.23	20.23			0.23		10.23			0.23			

51 = nicht 24.12. und 31.12. 58 = nicht 24.12. T = TaxiBus - nur nach Voranmeldung 30 Min. vor Abfahrt; Tel. 0 28 41/88 22 444 (tägl. v. 6.30 - 22.30 Uhr)

Heiligabend und Silvester wird nach dem Samstagsfahrplan gefahren

90

montags bis freitags

←

Haltestellen	Abfahrtszeiten																			
	T			33		33		33		33		33		33	T		T	
Emmerich Kapaunenberg																				
- Arbeitsagentur	**6**.24	**7**.24		**13**.24	**13**.54	**14**.24	**14**.54	**15**.24	**15**.54	**16**.24	**16**.54	**17**.24	**17**.54	**18**.24	**18**.54	**19**.24		**22**.24		
- Hegiusstraße	25	25		25	55	25	55	25	55	25	55	25	55	25	55	25		25		
- Am Luebhof	26	26		26	56	26	56	26	56	26	56	26	56	26	56	26		26		
- Liebfrauenkirche	27	27		27	57	27	57	27	57	27	57	27	57	27	57	27		27		
- Speelberg Siedlung	28	28		28	58	28	58	28	58	28	58	28	58	28	58	28		28		
- Frankenstraße	29	29		29	59	29	59	29	59	29	59	29	59	29	59	29		29		
- Helenenbusch	30	30		30	**14**.00	30	**15**.00	30	**16**.00	30	**17**.00	30	**18**.00	30	**19**.00	30		30		
- Sandbahn	31	31		31	01	31	01	31	01	31	01	31	01	31	01	31		31		
- Borussia	32	32		32	02	32	02	32	02	32	02	32	02	32	02	32		32		
- Am Stadtgarten	33	33		33	03	33	03	33	03	33	03	33	03	33	03	33		33		
- Normannstraße	34	34		34	04	34	04	34	04	34	04	34	04	34	04	34		34		
- Hansastraße	35	35	alle	35	05	35	05	35	05	35	05	35	05	35	05	35	alle	35		
- Bredenbachstraße	36	36	60	36	06	36	06	36	06	36	06	36	06	36	06	36	60	36		
- Friedenstraße	37	37	Min.	37	07	37	07	37	07	37	07	37	07	37	07	37	Min.	37		
- Dederichstraße	38	38		38	08	38	08	38	08	38	08	38	08	38	08	38		38		
- Seufzerallee	39	39		39	09	39	09	39	09	39	09	39	09	39	09	39		39		
- Amtsgericht	40	40		40	10	40	10	40	10	40	10	40	10	40	10	40		40		
- Realschule	41	41		41	11	41	11	41	11	41	11	41	11	41	11	41		41		
- Geistmarkt	43	43		43	13	43	13	43	13	43	13	43	13	43	13	43		43		
- Rathaus	44	44		44	14	44	14	44	14	44	14	44	14	44	14	44		44		
- Alter Markt	45	45		45	15	45	15	45	15	45	15	45	15	45	15	45		45		
- Nonnenplatz	46	46		46	16	46	16	46	16	46	16	46	16	46	16	46		46		
- Kleiner Löwe	47	47		47	17	47	17	47	17	47	17	47	17	47	17	47		47		
- Derksen	48	48		48	18	48	18	48	18	48	18	48	18	48	18	48		48		
- Emmerich Bahnhof	**6**.49	**7**.49		**13**.49	**14**.19	**14**.49	**15**.19	**15**.49	**16**.19	**16**.49	**17**.19	**17**.49	**18**.19	**18**.49	**19**.19	**19**.49		**22**.49		

33 = nur an Schultagen, nicht Rosenmontag T = TaxiBus - nur nach Voranmeldung 30 Min. vor Abfahrt; Tel. 0 28 41/88 22 444 (tägl. v. 6.30 - 22.30 Uhr)

Heiligabend und Silvester wird nach dem Samstagsfahrplan gefahren

90

samstags

sonn- und feiertags

←

Haltestellen	Abfahrtszeiten																	
	T				58	58 T	58 T	58 T		51 T			T			T		
Emmerich Kapaunenberg																		
- Arbeitsagentur	**9**.24	**10**.24		**15**.24	**16**.24	**17**.24	**18**.24	**19**.24		**20**.24		**23**.24	**10**.24			**22**.24		
- Hegiusstraße	25	25		25	25	25	25	25		25		25	25			25		
- Am Luebhof	26	26		26	26	26	26	26		26		26	26			26		
- Liebfrauenkirche	27	27		27	27	27	27	27		27		27	27			27		
- Speelberg Siedlung	28	28		28	28	28	28	28		28		28	28			28		
- Frankenstraße	29	29		29	29	29	29	29		29		29	29			29		
- Helenenbusch	30	30		30	30	30	30	30		30		30	30			30		
- Sandbahn	31	31		31	31	31	31	31		31		31	31			31		
- Borussia	32	32		32	32	32	32	32		32		32	32			32		
- Am Stadtgarten	33	33		33	33	33	33	33		33		33	33			33		
- Normannstraße	34	34		34	34	34	34	34		34		34	34			34		
- Hansastraße	35	35	alle	35	35	35	35	35		35	alle	35	35	alle		35		
- Bredenbachstraße	36	36	60	36	36	36	36	36		36	60	36	36	120		36		
- Friedenstraße	37	37	Min.	37	37	37	37	37		37	Min.	37	37	Min.		37		
- Dederichstraße	38	38		38	38	38	38	38		38		38	38			38		
- Seufzerallee	39	39		39	39	39	39	39		39		39	39			39		
- Amtsgericht	40	40		40	40	40	40	40		40		40	40			40		
- Realschule	41	41		41	41	41	41	41		41		41	41			41		
- Geistmarkt	43	43		43	43	43	43	43		43		43	43			43		
- Rathaus	44	44		44	44	44	44	44		44		44	44			44		
- Alter Markt	45	45		45	45	45	45	45		45		45	45			45		
- Nonnenplatz	46	46		46	46	46	46	46		46		46	46			46		
- Kleiner Löwe	47	47		47	47	47	47	47		47		47	47			47		
- Derksen	48	48		48	48	48	48	48		48		48	48			48		
- Emmerich Bahnhof	**9**.49	**10**.49		**15**.49	**16**.49	**17**.49	**18**.49	**19**.49		**20**.49		**23**.49	**10**.49			**22**.49		

51 = nicht 24.12. und 31.12. 58 = nicht 24.12. T = TaxiBus - nur nach Voranmeldung 30 Min. vor Abfahrt; Tel. 0 28 41/88 22 444 (tägl. v. 6.30 - 22.30 Uhr)

Heiligabend und Silvester wird nach dem Samstagsfahrplan gefahren

90

Emmerich Bf - 's-Heerenberg (NL) und zurück

91

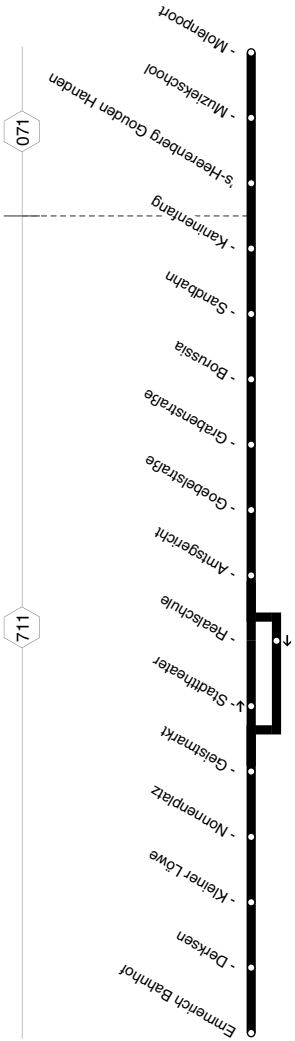

91

91

montags bis freitags

samstags

→

Haltestellen	Abfahrtszeiten										
Emmerich Bahnhof	**6**.56	**9**.56	**11**.56	**12**.56	**13**.56	**15**.56		**18**.56	**9**.56		**14**.56
- Derksen	57	57	57	57	57	57		57	57		57
- Kleiner Löwe	58	58	58	58	58	58		58	58		58
- Nonnenplatz	**7**.00	**10**.00	**12**.00	**13**.00	**14**.00	**16**.00		**19**.00	**10**.00		**15**.00
- Geistmarkt	01	01	01	01	01	01		01	01		01
- Stadttheater	03	03	03	03	03	03		03	03		03
- Amtsgericht	05	05	05	05	05	05	alle	05	05	alle	05
- Goebelstraße	06	06	06	06	06	06	60	06	06	60	06
- Grabenstraße	07	07	07	07	07	07	Min.	07	07	Min.	07
- Borussia	08	08	08	08	08	08		08	08		08
- Sandbahn	09	09	09	09	09	09		09	09		09
- Kaninenfang	11	11	11	11	11	11		11	11		11
's-Heerenberg Gouden Handen	15	15	15	15	15	15		15	15		15
- Muziekschool	17	17	17	17	17	17		17	17		17
- Molenpoort (Bstg 1)	**7**.20	**10**.20	**12**.20	**13**.20	**14**.20	**16**.20		**19**.20	**10**.20		**15**.20

Heiligabend und Silvester wird nach dem Samstagsfahrplan gefahren

91

montags bis freitags

samstags

Haltestellen	Abfahrtszeiten										
's-Heerenberg Molenpoort (Bstg 1)	**7**.30	**10**.30	**12**.30	**13**.30	**14**.30	**16**.30		**19**.30	**10**.30		**15**.30
- Muziekschool	31	31	31	31	31	31		31	31		31
- Gouden Handen	33	33	33	33	33	33		33	33		33
Emmerich Kaninenfang	37	37	37	37	37	37		37	37		37
- Sandbahn	39	39	39	39	39	39		39	39		39
- Borussia	40	40	40	40	40	40		40	40		40
- Grabenstraße	41	41	41	41	41	41	alle	41	41	alle	41
- Goebelstraße	42	42	42	42	42	42	60	42	42	60	42
- Amtsgericht	43	43	43	43	43	43	Min.	43	43	Min.	43
- Realschule	44	44	44	44	44	44		44	44		44
- Geistmarkt	47	47	47	47	47	47		47	47		47
- Nonnenplatz	49	49	49	49	49	49		49	49		49
- Kleiner Löwe	51	51	51	51	51	51		51	51		51
- Derksen	52	52	52	52	52	52		52	52		52
- Emmerich Bahnhof	**7**.53	**10**.53	**12**.53	**13**.53	**14**.53	**16**.53		**19**.53	**10**.53		**15**.53

Heiligabend und Silvester wird nach dem Samstagsfahrplan gefahren

Emmerich - Dornick - Praest und zurück

93

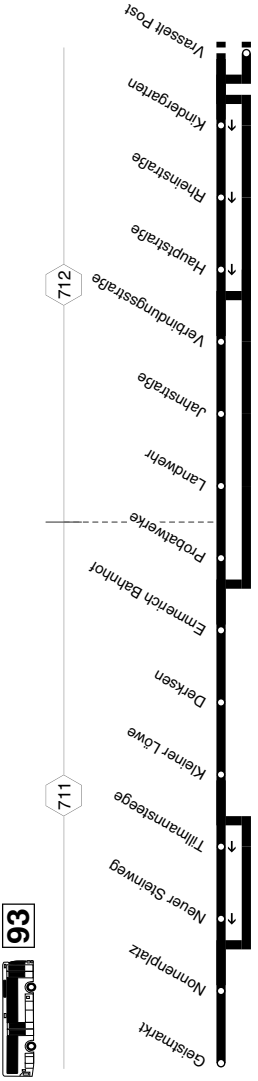

93

montags bis freitags

samstags

Haltestellen	Abfahrtszeiten									
	33	33								
Emmerich Geistmarkt			9.08	11.08		19.08		9.30		15.30
- Nonnenplatz			10	10		10		32		32
- Kleiner Löwe			12	12		12		34		34
- Derksen			13	13		13		35		35
- Emmerich Bahnhof		7.30	14	14		14		36		36
- Probatwerke		31	15	15		15		37		37
- Landwehr		32	16	16		16		38		38
- Jahnstraße		33	17	17		17		39		39
- Verbindungsstraße		7.35	9.18	18		18		40		40
- Vrasselt Post		⟩	⟩	19		19		41		41
- Kindergarten	7.30	⟩	⟩	11.21	alle	19.21		9.43	alle	15.43
- Hauptstraße	⟩	7.37	9.19	⟩	120	⟩		⟩	120	⟩
- Rheinstraße	⟩	38	20	⟩	Min.	⟩		⟩	Min.	⟩
- Kindergarten	⟩	39	9.21	⟩		⟩		⟩		⟩
- Hagenackerweg	⟩	7.40	⟩	⟩		⟩		⟩		⟩
- Dreikönige	7.32	⟩	9.22	11.22		19.22		9.44		15.44
- Uranusstraße	34	⟩	23	23		23		45		45
- Dorfplatz	35	⟩	24	24		24		46		46
- Am Steeg	36	⟩	25	25		25		47		47
- Dornick Melkweg	38	⟩	26	11.26		19.26		9.48		15.48
- Vrasselt Friedhof	7.43	⟩	29	⟩		⟩		⟩		⟩
- Grüne Straße	⟩	7.43	31	11.28		19.28		9.50		15.50
- Wahlacker	⟩	44	32	29		29		51		51
- Praest Schule	7.49	7.49	9.33	11.30		19.30		9.52		15.52

33 = nur an Schultagen, nicht Rosenmontag

Heiligabend und Silvester wird nach dem Samstagsfahrplan gefahren

Haltestellen	Abfahrtszeiten													
	33	33	95	95	33	33		33			33			
Emmerich Praest Schule	6.46		6.55	9.40	9.40	10.55	11.40	12.40	13.30	15.40	16.15	17.40	7.55	13.55
- Wahlacker	47		56	41	41	56	41	41	31	41	16	41	56	56
- Grüne Straße	6.48		6.57	9.42	42	57	42	42	32	15.42	17	17.42	7.57	13.57
- Vrasselt Friedhof	⟩		⟩	⟩	43	58	43	43	33	⟩	18	⟩	⟩	⟩
- Dornick Melkweg	⟩	6.49	6.58	9.43	45	11.00	45	45	35	15.43	20	17.43	7.58	13.58
- Am Steeg	⟩	50	59	44	46	01	46	46	36	44	21	44	59	59
- Dorfplatz	⟩	51	7.00	45	47	02	47	47	37	45	22	45	8.00	14.00
- Uranusstraße	⟩	52	01	46	48	03	48	48	38	46	23	46	01	01
- Dreikönige	⟩	54	03	48	9.50	11.05	11.50	12.50	13.40	48	16.25	48	03	03
- Kindergarten	⟩	55	04	49	⟩	⟩	⟩	⟩	⟩	49	⟩	49	04	04
- Vrasselt Post	⟩	6.57	7.06	9.51	⟩	⟩	⟩	⟩	⟩	15.51	⟩	17.51	8.06	14.06
- Kindergarten	⟩	⟩	⟩	⟩	9.51	11.06	11.51	12.51	13.41	⟩	16.26	⟩	⟩ alle	⟩
- Rheinstraße	⟩	⟩	⟩	⟩	52	07	52	52	42	⟩	27	⟩	⟩ 120	⟩
- Hauptstraße	⟩	⟩	⟩	⟩	53	08	53	53	43	⟩	28	⟩	⟩ Min.	⟩
- Verbindungsstraße	⟩	6.58	7.07	9.52	54	09	54	54	44	15.52	29	17.52	8.07	14.07
- Jahnstraße	⟩	7.00	09	54	56	11	56	56	46	54	31	54	09	09
- Landwehr	⟩	01	10	55	57	12	57	57	47	55	32	55	10	10
- Probatwerke	⟩	02	11	56	58	13	58	58	48	56	33	56	11	11
- Emmerich Bahnhof	7.03	03	12	57	59	14	59	59	49	57	16.34	57	12	12
- Derksen		04	13	58	10.00	15	12.00	13.00	50	58		58	13	13
- Kleiner Löwe		05	14	59	01	16	01	01	51	59		59	14	14
- Tillmannsteege		07	16	10.01	03	18	03	03	53	16.01		18.01	16	16
- Neuer Steinweg		07	16	01	03	18	03	03	53	01		01	16	16
- Nonnenplatz		09	18	03	05	20	05	05	55	03		03	18	18
- Geistmarkt		7.10	7.19	10.04	10.06	11.21	12.06	13.06	13.56	16.04		18.04	8.19	14.19

33 = nur an Schultagen, nicht Rosenmontag 95 = nur an schulfreien Tagen, auch Rosenmontag

Heiligabend und Silvester wird nach dem Samstagsfahrplan gefahren

Emmerich Bf - Borghees - Hüthum - Elten und zurück

94

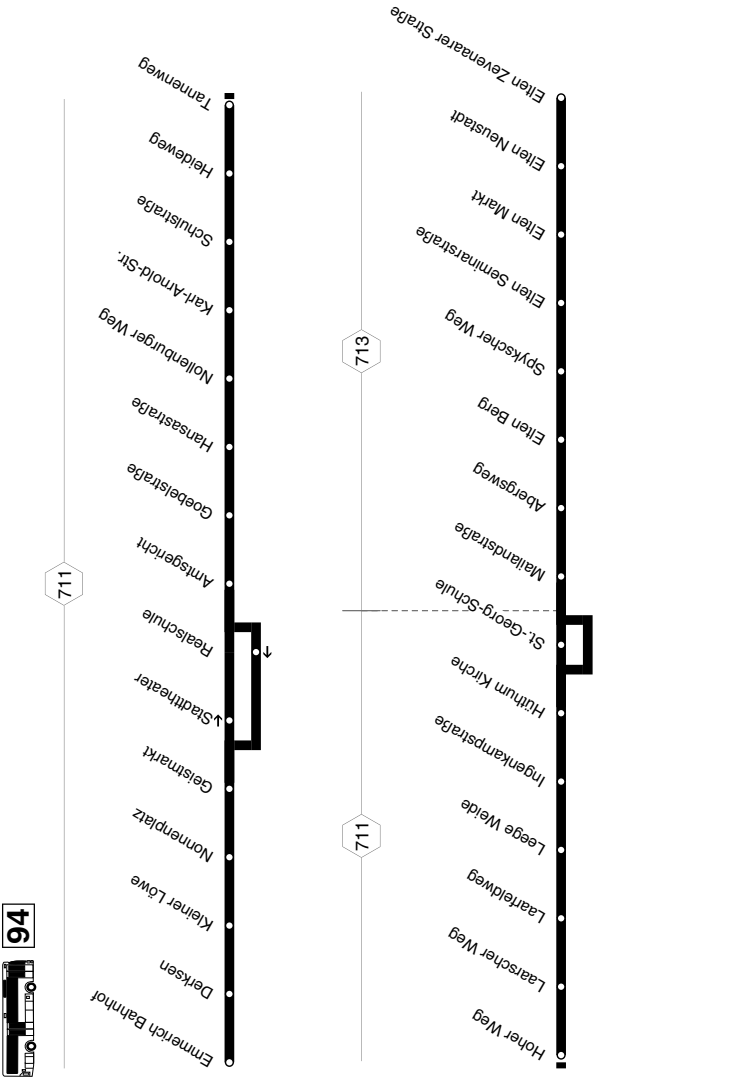

Haltestellen	Abfahrtszeiten																			
			33		33				33			33	95	33	33		33			33
Emmerich Bahnhof	**5**.53	**6**.53	**7**.23	**7**.53	**8**.18	**8**.53		**12**.53	**13**.33	**13**.53	**14**.23	**14**.53	**14**.58	**15**.23	**15**.53	**16**.23	**16**.53	**17**.28
- Derksen	54	54	24	54	19	54		54	34	54	24	54	59	24	54	24	54	29
- Kleiner Löwe	55	55	25	55	20	55		55	35	55	25	55	**15**.00	25	55	25	55	30
- Nonnenplatz	57	57	27	57	22	57		57	37	57	27	57	02	27	57	27	57	32
- Geistmarkt	58	58	28	58	23	58		58	38	58	28	58	03	28	58	28	58	33
- Stadttheater	**6**.00	**7**.00	30	**8**.00	25	**9**.00		**13**.00	40	**14**.00	30	**15**.00	05	30	**16**.00	30	**17**.00	35
- Amtsgericht	02	02	32	02	27	02		02	42	02	32	02	07	32	02	32	02	37
- Goebelstraße	03	03	33	03	28	03		03	43	03	33	03	08	33	03	33	03	38
- Hansastraße	04	04	34	04	29	04		04	44	04	34	04	09	34	04	34	04	39
- Nollenburger Weg	05	05	35	05	30	05		05	45	05	35	05	10	35	05	35	05	40
- Karl-Arnold-Str.	06	06	36	06	31	06	alle	06	46	06	36	06	11	36	06	36	06	41
- Heideweg	09	09	39	09	34	09	60	09	49	09	39	09	14	39	09	39	09	44
- Hoher Weg	11	11	41	11	36	11	Min.	11	51	11	41	11	16	41	11	41	11	46
- Laarscher Weg	12	12	42	12	37	12		12	52	12	42	12	17	42	12	42	12	47
- Laarfeldweg	13	13	43	13	38	13		13	53	13	43	13	18	43	13	43	13	48
- Leege Weide	15	15	45	15	40	15		15	55	15	45	15	20	45	15	45	15	50
- Ingenkampstraße	16	16	46	16	41	16		16	56	16	46	16	21	46	16	46	16	51
- Hüthum Kirche	**6**.17	**7**.17	47	**8**.17	42	**9**.17		**13**.17	**13**.57	**14**.17	**14**.47	**15**.17	**15**.22	**15**.47	**16**.17	**16**.47	**17**.17	**17**.52
- St.-Georg-Schule	〉	〉	48	〉	43	〉		〉	〉	〉	〉	〉	〉	〉	〉	〉	〉	〉
- Mailandstraße	**6**.19	**7**.19	49	**8**.19	44	**9**.19		**13**.19	**13**.59	**14**.19	**14**.49	**15**.19	**15**.24	**15**.49	**16**.19	**16**.49	**17**.19	**17**.54
- Elten Berg	21	21	51	21	46	21		21	**14**.01	21	51	21	26	51	21	51	21	56
- Elten Seminarstraße	24	24	54	24	49	24		24	04	24	54	24	29	54	24	54	24	59
- Elten Markt	26	26	56	26	51	26		26	06	26	56	26	31	56	26	56	26	**18**.01
- Elten Zevenaarer Straße	**6**.28	**7**.28	**7**.58	**8**.28	**8**.53	**9**.28		**13**.28	**14**.08	**14**.28	**14**.58	**15**.28	**15**.33	**15**.58	**16**.28	**16**.58	**17**.28	**18**.03

33 = nur an Schultagen, nicht Rosenmontag 95 = nur an schulfreien Tagen, auch Rosenmontag

Heiligabend und Silvester wird nach dem Samstagsfahrplan gefahren

94

montags bis freitags

samstags

Haltestellen — Abfahrtszeiten

				T		T	T	T				58	58	53 T	53 T	51 T		51 T		
Emmerich Bahnhof	**17**.53	**18**.53	**19**.53	**20**.53		**23**.53	**6**.53	**7**.53	**8**.53			**14**.53	**15**.53	**16**.53	**17**.53	**18**.53	**19**.53		**23**.53	
- Derksen	54	54	54	54		54	54	54	54			54	54	54	54	54	54		54	
- Kleiner Löwe	55	55	55	55		55	55	55	55			55	55	55	55	55	55		55	
- Nonnenplatz	57	57	57	57		57	57	57	57			57	57	57	57	57	57		57	
- Geistmarkt	58	58	58	58		58	58	58	58			58	58	58	58	58	58		58	
- Stadttheater	**18**.00	**19**.00	**20**.00	**21**.00		**0**.00	**7**.00	**8**.00	**9**.00			**15**.00	**16**.00	**17**.00	**18**.00	**19**.00	**20**.00		**0**.00	
- Amtsgericht	02	02	02	02		02	02	02	02			02	02	02	02	02	02		02	
- Goebelstraße	03	03	03	03		03	03	03	03			03	03	03	03	03	03		03	
- Hansastraße	04	04	04	04		04	04	04	04			04	04	04	04	04	04		04	
- Nollenburger Weg	05	05	05	05		05	05	05	05			05	05	05	05	05	05		05	
- Karl-Arnold-Str.	06	06	06	06	alle	06	06	06	06	alle		06	06	06	06	06	06	alle	06	
- Heideweg	09	09	09	09	60	09	09	09	09	60		09	09	09	09	09	09	60	09	
- Hoher Weg	11	11	11	11	Min.	11	11	11	11	Min.		11	11	11	11	11	11	Min.	11	
- Laarscher Weg	12	12	12	12		12	12	12	12			12	12	12	12	12	12		12	
- Laarfeldweg	13	13	13	13		13	13	13	13			13	13	13	13	13	13		13	
- Leege Weide	15	15	15	15		15	15	15	15			15	15	15	15	15	15		15	
- Ingenkampstraße	16	16	16	16		16	16	16	16			16	16	16	16	16	16		16	
- Hüthum Kirche	**18**.17	**19**.17	**20**.17	**21**.17		**0**.17	**7**.17	**8**.17	**9**.17			**15**.17	**16**.17	**17**.17	**18**.17	**19**.17	**20**.17		**0**.17	
- St.-Georg-Schule	〉	〉	〉	〉		〉	〉	〉	〉			〉	〉	〉	〉	〉	〉		〉	
- Mailandstraße	**18**.19	**19**.19	**20**.19	**21**.19		**0**.19	**7**.19	**8**.19	**9**.19			**15**.19	**16**.19	**17**.19	**18**.19	**19**.19	**20**.19		**0**.19	
- Elten Berg	21	21	21	21		21	21	21	21			21	21	21	21	21	21		21	
- Elten Seminarstraße	24	24	24	24		24	24	24	24			24	24	24	24	24	24		24	
- Elten Markt	26	26	26	26		26	26	26	26			26	26	26	26	26	26		26	
- Elten Zevenaarer Straße	**18**.28	**19**.28	**20**.28	**21**.28		**0**.28	**7**.28	**8**.28	**9**.28			**15**.28	**16**.28	**17**.28	**18**.28	**19**.28	**20**.28		**0**.28	

51 = nicht 24.12. und 31.12. 58 = nicht 24.12. T = TaxiBus - nur nach Voranmeldung 30 Min. vor Abfahrt; Tel. 0 28 41/88 22 444 (tägl. v. 6.30 - 22.30 Uhr)

Heiligabend und Silvester wird nach dem Samstagsfahrplan gefahren

94

sonn- und feiertags

➔

Haltestellen	Abfahrtszeiten					
				T	T	T
Emmerich Bahnhof	**8**.53		**16**.53	**18**.53	**20**.53	**22**.53
- Derksen	54		54	54	54	54
- Kleiner Löwe	55		55	55	55	55
- Nonnenplatz	57		57	57	57	57
- Geistmarkt	58		58	58	58	58
- Stadttheater	59		59	59	59	59
- Amtsgericht	**9**.00		**17**.00	**19**.00	**21**.00	**23**.00
- Goebelstraße	01		01	01	01	01
- Hansastraße	02		02	02	02	02
- Nollenburger Weg	03		03	03	03	03
- Karl-Arnold-Str.	04	alle	04	04	04	04
- Heideweg	06	120	06	06	06	06
- Hoher Weg	08	Min.	08	08	08	08
- Laarscher Weg	09		09	09	09	09
- Laarfeldweg	10		10	10	10	10
- Leege Weide	11		11	11	11	11
- Ingenkampstraße	12		12	12	12	12
- Hüthum Kirche	**9**.13		**17**.13	**19**.13	**21**.13	**23**.13
- St.-Georg-Schule	〉		〉	〉	〉	〉
- Mailandstraße	**9**.14		**17**.14	**19**.14	**21**.14	**23**.14
- Elten Berg	16		16	16	16	16
- Elten Seminarstraße	18		18	18	18	18
- Elten Markt	19		19	19	19	19
- Elten Zevenaarer Straße	**9**.21		**17**.21	**19**.21	**21**.21	**23**.21

T = TaxiBus - nur nach Voranmeldung 30 Min. vor Abfahrt; Tel. 0 28 41/88 22 444 (tägl. v. 6.30 - 22.30 Uhr)

Heiligabend und Silvester wird nach dem Samstagsfahrplan gefahren

94

montags bis freitags

Haltestellen	Abfahrtszeiten																			
			33				33		33			33	95	33		33		33		
Emmerich Elten Zevenaarer Str.	**5**.16	**6**.16	**6**.46	**7**.16		**10**.16	**10**.44	**11**.16	**11**.44	**12**.16	**12**.44	**13**.16	**13**.24	**14**.16	**14**.46	**15**.16	**15**.46	**16**.16
- Elten Markt	18	18	48	18		18	46	18	46	18	46	18	26	18	48	18	48	18
- Elten Seminarstraße	19	19	49	19		19	47	19	47	19	47	19	27	19	49	19	49	19
- Elten Berg	21	21	51	21		21	49	21	49	21	49	21	29	21	51	21	51	21
- Abergsweg	22	22	52	22		22	50	22	50	22	50	22	30	22	52	22	52	22
- Mailandstraße	**5**.23	**6**.23	**6**.53	**7**.23		**10**.23	51	**11**.23	51	**12**.23	51	**13**.23	31	**14**.23	**14**.53	**15**.23	**15**.53	**16**.23
- St.-Georg-Schule	〉	〉	〉	〉		〉	53	〉	53	〉	53	〉	33	〉	〉	〉	〉	〉
- Hüthum Kirche	**5**.24	**6**.24	**6**.54	**7**.24		**10**.24	54	**11**.24	54	**12**.24	54	**13**.24	34	**14**.24	**14**.54	**15**.24	**15**.54	**16**.24
- Ingenkampstraße	25	25	55	25		25	55	25	55	25	55	25	35	25	55	25	55	25
- Leege Weide	26	26	56	26		26	56	26	56	26	56	26	36	26	56	26	56	26
- Laarfeldweg	27	27	57	27		27	57	27	57	27	57	27	37	27	57	27	57	27
- Laarscher Weg	28	28	58	28	alle	28	58	28	58	28	58	28	38	28	58	28	58	28
- Tannenweg	30	30	**7**.00	30	60	30	**11**.00	30	**12**.00	30	**13**.00	30	40	30	**15**.00	30	**16**.00	30
- Heideweg	31	31	01	31	Min.	31	01	31	01	31	01	31	41	31	01	31	01	31
- Schulstraße	32	32	02	32		32	02	32	02	32	02	32	42	32	02	32	02	32
- Karl-Arnold-Str.	34	34	04	34		34	04	34	04	34	04	34	44	34	04	34	04	34
- Nollenburger Weg	35	35	05	35		35	05	35	05	35	05	35	45	35	05	35	05	35
- Hansastraße	36	36	06	36		36	06	36	06	36	06	36	46	36	06	36	06	36
- Goebelstraße	37	37	07	37		37	07	37	07	37	07	37	47	37	07	37	07	37
- Amtsgericht	38	38	08	38		38	08	38	08	38	08	38	48	38	08	38	08	38
- Realschule	39	39	09	39		39	09	39	09	39	09	39	49	39	09	39	09	39
- Geistmarkt	42	42	12	42		42	12	42	12	42	12	42	52	42	12	42	12	42
- Nonnenplatz	44	44	14	44		44	14	44	14	44	14	44	54	44	14	44	14	44
- Kleiner Löwe	46	46	16	46		46	16	46	16	46	16	46	56	46	16	46	16	46
- Derksen	47	47	17	47		47	17	47	17	47	17	47	57	47	17	47	17	47
- Emmerich Bahnhof	**5**.48	**6**.48	**7**.18	**7**.48		**10**.48	**11**.18	**11**.48	**12**.18	**12**.48	**13**.18	**13**.48	**13**.58	**14**.48	**15**.18	**15**.48	**16**.18	**16**.48

33 = nur an Schultagen, nicht Rosenmontag 95 = nur an schulfreien Tagen, auch Rosenmontag

Heiligabend und Silvester wird nach dem Samstagsfahrplan gefahren

Haltestellen	Abfahrtszeiten																			
	33		33			T	T	T	T					58	58	58	58 T			
Emmerich Elten Zevenaarer Str.	**16**.46	**17**.16	**17**.46	**18**.16	**19**.16	**21**.16	**22**.16	**23**.16		**7**.16	**8**.16			**15**.16	**16**.16	**17**.16	**18**.16	**19**.16		
- Elten Markt	48	18	48	18	18	18	18	18		18	18			18	18	18	18	18		
- Elten Seminarstraße	49	19	49	19	19	19	19	19		19	19			19	19	19	19	19		
- Elten Berg	51	21	51	21	21	21	21	21		21	21			21	21	21	21	21		
- Abergsweg	52	22	52	22	22	22	22	22		22	22			22	22	22	22	22		
- Mailandstraße	**16**.53	**17**.23	**17**.53	**18**.23	**19**.23	**21**.23	**22**.23	**23**.23		**7**.23	**8**.23			**15**.23	**16**.23	**17**.23	**18**.23	**19**.23		
- St.-Georg-Schule	〉	〉	〉	〉	〉	〉	〉	〉		〉	〉			〉	〉	〉	〉	〉		
- Hüthum Kirche	**16**.54	**17**.24	**17**.54	**18**.24	**19**.24	**21**.24	**22**.24	**23**.24		**7**.24	**8**.24			**15**.24	**16**.24	**17**.24	**18**.24	**19**.24		
- Ingenkampstraße	55	25	55	25	25	25	25	25		25	25			25	25	25	25	25		
- Leege Weide	56	26	56	26	26	26	26	26		26	26			26	26	26	26	26		
- Laarfeldweg	57	27	57	27	27	27	27	27		27	27			27	27	27	27	27		
- Laarscher Weg	58	28	58	28	28	28	28	28		28	28	alle		28	28	28	28	28		
- Tannenweg	**17**.00	30	**18**.00	30	30	30	30	30		30	30	60		30	30	30	30	30		
- Heideweg	01	31	01	31	31	31	31	31		31	31	Min.		31	31	31	31	31		
- Schulstraße	02	32	02	32	32	32	32	32		32	32			32	32	32	32	32		
- Karl-Arnold-Str.	04	34	04	34	34	34	34	34		34	34			34	34	34	34	34		
- Nollenburger Weg	05	35	05	35	35	35	35	35		35	35			35	35	35	35	35		
- Hansastraße	06	36	06	36	36	36	36	36		36	36			36	36	36	36	36		
- Goebelstraße	07	37	07	37	37	37	37	37		37	37			37	37	37	37	37		
- Amtsgericht	08	38	08	38	38	38	38	38		38	38			38	38	38	38	38		
- Realschule	09	39	09	39	39	39	39	39		39	39			39	39	39	39	39		
- Geistmarkt	12	42	12	42	42	42	42	42		42	42			42	42	42	42	42		
- Nonnenplatz	14	44	14	44	44	44	44	44		44	44			44	44	44	44	44		
- Kleiner Löwe	16	46	16	46	46	46	46	46		46	46			46	46	46	46	46		
- Derksen	17	47	17	47	47	47	47	47		47	47			47	47	47	47	47		
- Emmerich Bahnhof	**17**.18	**17**.48	**18**.18	**18**.48	**19**.48	**21**.48	**22**.48	**23**.48		**7**.48	**8**.48			**15**.48	**16**.48	**17**.48	**18**.48	**19**.48		

33 = nur an Schultagen, nicht Rosenmontag 58 = nicht 24.12.
T = TaxiBus - nur nach Voranmeldung 30 Min. vor Abfahrt; Tel. 0 28 41/88 22 444 (tägl. v. 6.30 - 22.30 Uhr)

Heiligabend und Silvester wird nach dem Samstagsfahrplan gefahren

94

samstags

sonn- und feiertags

Haltestellen	Abfahrtszeiten						
	51 T		51 T		T	T	T
Emmerich Elten Zevenaarer Str.	**20**.16		**0**.16	**9**.21	**17**.21	**19**.21	**21**.21	**23**.21
- Elten Markt	18		18	23	23	23	23	23
- Elten Seminarstraße	19		19	24	24	24	24	24
- Elten Berg	21		21	26	26	26	26	26
- Abergsweg	22		22	27	27	27	27	27
- Mailandstraße	**20**.23		**0**.23	**9**.28	**17**.28	**19**.28	**21**.28	**23**.28
- St.-Georg-Schule	〉		〉	〉	〉	〉	〉	〉
- Hüthum Kirche	**20**.24		**0**.24	**9**.29	**17**.29	**19**.29	**21**.29	**23**.29
- Ingenkampstraße	25		25	30	30	30	30	30
- Leege Weide	26		26	31	31	31	31	31
- Laarfeldweg	27		27	32	32	32	32	32
- Laarscher Weg	28	alle	28	33	alle	33	33	33	33
- Tannenweg	30	60	30	35	120	35	35	35	35
- Heideweg	31	Min.	31	36	Min.	36	36	36	36
- Schulstraße	32		32	37		37	37	37	37
- Karl-Arnold-Str.	34		34	38		38	38	38	38
- Nollenburger Weg	35		35	39		39	39	39	39
- Hansastraße	36		36	40		40	40	40	40
- Goebelstraße	37		37	41		41	41	41	41
- Amtsgericht	38		38	42		42	42	42	42
- Realschule	39		39	43		43	43	43	43
- Geistmarkt	42		42	45		45	45	45	45
- Nonnenplatz	44		44	47		47	47	47	47
- Kleiner Löwe	46		46	49		49	49	49	49
- Derksen	47		47	50		50	50	50	50
- Emmerich Bahnhof	**20**.48		**0**.48	**9**.51	**17**.51	**19**.51	**21**.51	**23**.51

51 = nicht 24.12. und 31.12. T = TaxiBus - nur nach Voranmeldung 30 Min. vor Abfahrt; Tel. 0 28 41/88 22 444 (tägl. v. 6.30 - 22.30 Uhr)

Heiligabend und Silvester wird nach dem Samstagsfahrplan gefahren

Rees - Haldern - Wertherbruch - Loikum - Mussum - Bocholt und zurück

- Rees Schulzentrum
- Busbahnhof
- Melatenweg
- Brauer
- Groiner Kirchweg
- Jasba
- Groin
- Haus Aspel
- Haldern Bahnhof
- Haldern Markt
- Motenhof
- Klosterstraße
- Haldern Transformator
- Sonsfeld Waldesruh
- Sonsfeld Ehrenfriedhof
- Wittenhorst
- Landwehr
- Hammink. Wertherbruch Friedhof
- Im Bruch
- Wertherbruch Kirche
- Rekesland

882 794 791

- Hammink Schlehbusch
- Schmiede Hülsken
- Loikum Kirche
- Loikum
- Schmiede Hülsken
- Schlehbusch
- Isselbrücke
- Sondermann
- Loskamp
- Tenk
- Mussum Kirche
- Kreuzschule
- Börnkesweg
- Steinstraße
- Feldstraße
- BKK Gesundheit
- Bocholt Bahnhof
- Kinodrom
- Neutorplatz
- Rathaus
- Bustreff

7671 7673 882

95

95

montags bis freitags

→

Haltestellen	Abfahrtszeiten																		
		33	95				33	95	33	95	33	95	33	33	95	33	95	33	
Rees Schulzentrum							11.13		12.13		12.57		13.00	14.00		14.43		15.25	
- Busbahnhof	5.10	6.48	6.52	7.32	8.15	9.15	15	11.15	15	12.15	59	13.02	02	02	14.15	45	15.15	27	
- Melatenweg	12	50	54	34	17	17	17	17	17	17	13.01	04	04	04	17	47	17	29	
- Brauer	12	50	54	34	17	17	17	17	17	17	01	04	04	04	17	47	17	29	
- Jasba	14	52	56	36	19	19	19	19	19	19	03	06	06	06	19	49	19	31	
- Groin	15	53	57	37	20	20	20	20	20	20	04	07	07	07	20	50	20	32	
- Haus Aspel	17	55	59	39	22	22	22	22	22	22	05	09	09	09	22	52	22	34	
- Haldern Bahnhof	18	56	7.00	40	23	23	23	23	23	23	06	10	10	10	23	53	23	35	
- Haldern Markt	5.19	6.57	7.01	7.41	8.24	9.24	11.24	11.24	12.24	12.24	07	13.11	13.11	14.11	14.24	14.54	15.24	15.36	
- Motenhof		〉	〉								13.08	〉	〉						
- Klosterstraße		6.57	7.01									13.11	13.11						
- Sonsfeld Waldesruh		59	03									13	13						
- Wittenhorst		7.01	05									15	15						
Hammink. Wertherbruch Friedhof		05	09									19	19						
- Wertherbruch Kirche		07	11									21	21						
- Schlehbusch		10	14									24	24						
- Schmiede Hülsken		11	15									25	25						
- Loikum Kirche		13	17									27	27						
- Schmiede Hülsken		15	19									29	29						
- Schlehbusch		16	20									30	30						
- Isselbrücke		19	23									33	33						
Sondermann		22	26									36	36						
- Tenk		24	28									38	38						
- Mussum Kirche		26	30									40	40						
- Bömkesweg		29	33									43	43						
- Steinstraße		30	34									44	44						
- Feldstraße		31	35									45	45						
- Bocholt Bahnhof		34	38									48	48						
- Bustreff		7.37	7.41									13.51	13.51						

33 = nur an Schultagen, nicht Rosenmontag 95 = nur an schulfreien Tagen, auch Rosenmontag

Heiligabend und Silvester wird nach dem Samstagsfahrplan gefahren

95

montags bis freitags

samstags

sonn- und feiertags

Haltestellen	Abfahrtszeiten															
	33	95				T	T	T	58 T	51 T	T	T	T	T		
Rees Schulzentrum	**16**.13															
- Busbahnhof	15	**16**.15	**17**.15	**18**.15	**19**.15	**20**.27	**7**.15	**12**.15	**17**.15	**21**.15	**12**.15	**17**.15	**19**.15	**21**.15		
- Melatenweg	17	17	17	17	17	29	17	17	17	17	17	17	17	17		
- Brauer	17	17	17	17	17	29	17	17	17	17	17	17	17	17		
- Jasba	19	19	19	19	19	31	19	19	19	19	19	19	19	19		
- Groin	20	20	20	20	20	32	20	20	20	20	20	20	20	20		
- Haus Aspel	22	22	22	22	22	34	22	22	22	22	22	22	22	22		
- Haldern Bahnhof	23	23	23	23	23	35	23	23	23	23	23	23	23	23		
- Haldern Markt	**16**.24	**16**.24	**17**.24	**18**.24	**19**.24	**20**.36	**7**.24	**12**.24	**17**.24	**21**.24	**12**.24	**17**.24	**19**.24	**21**.24		
- Motenhof																
- Klosterstraße																
- Sonsfeld Waldesruh																
- Wittenhorst																
Hammink. Wertherbruch Friedhof																
- Wertherbruch Kirche																
- Schlehbusch																
- Schmiede Hülsken																
- Loikum Kirche																
- Schmiede Hülsken																
- Schlehbusch																
- Isselbrücke																
Sondermann																
- Tenk																
- Mussum Kirche																
- Bömkesweg																
- Steinstraße																
- Feldstraße																
- Bocholt Bahnhof																
- Bustreff																

33 = nur an Schultagen, nicht Rosenmontag 51 = nicht 24.12. und 31.12. 58 = nicht 24.12. 95 = nur an schulfreien Tagen, auch Rosenmontag
T = TaxiBus - nur nach Voranmeldung 30 Min. vor Abfahrt; Tel. 0 28 41/88 22 444 (tägl. v. 6.30 - 22.30 Uhr)

Heiligabend und Silvester wird nach dem Samstagsfahrplan gefahren

95

montags bis freitags

Haltestellen	Abfahrtszeiten																			
	33		33	95	95	33					33	I4		33		33	33	95		
Bocholt Bustreff											13.51		14.40				16.06			
- Rathaus (Bstg 1)											52		41				07			
- Neutorplatz (Bstg 1)											53		42				08			
- Bocholt Bahnhof											54		43				09			
- Feldstraße											57		46				12			
- Steinstraße											58		47				13			
- Bömkesweg											59		48				14			
- Mussum Kirche											14.02		51				17			
- Loskamp											04		53				19			
- Sondermann											06		55				21			
Hamminkeln Isselbrücke											09		58				24			
- Schlehbusch											12		15.01				27			
- Schmiede Hülsken											13		02				28			
- Loikum Kirche											14		03				29			
- Schmiede Hülsken											16		05				31			
- Schlehbusch											17		06				32			
- Wertherbruch Kirche			6.50	7.00							20	14.36	09	15.33		16.17	35			
- Wertherbruch Friedhof			52	02							22	38	11	35		19	37			
Rees Wittenhorst			55	05							25	41	14	38		22	40			
- Sonsfeld Waldesruh			58	08							28	44	17	41		25	43			
- Klosterstraße			6.59	7.09							14.29	14.45	15.18	15.42		16.26	16.44			
- Motenhof		6.57	⟩	⟩							⟩	⟩	⟩	⟩		⟩	⟩			
- Haldern Markt	5.45	58	7.00	7.10	7.45	8.05	8.45	9.45	11.45	12.45	14.30	14.46	15.19	15.43	15.45	16.27	16.45	16.45		
- Haldern Bahnhof	46	59	01	11	46	06	46	46	46	46	31	14.47	20	15.44	46	16.28	46	46		
- Haus Aspel	48	7.01	03	13	48	08	48	48	48	48	33		22		48		48	48		
- Jasba	51	04	06	16	51	11	51	51	51	51	36		25		51		51	51		
- Melatenweg	53	06	08	18	53	13	53	53	53	53	38		27		53		53	53		
- Busbahnhof	5.55	08	10	7.20	7.55	15	8.55	9.55	11.55	12.55	14.40		15.29		15.55		16.55	16.55		
- Schulzentrum		7.10	7.12			8.17														

33 = nur an Schultagen, nicht Rosenmontag 95 = nur an schulfreien Tagen, auch Rosenmontag I4 = nur donnerstags an Schultagen

Heiligabend und Silvester wird nach dem Samstagsfahrplan gefahren

95 **montags bis freitags** **samstags** **sonn- und feiertags** ←

Haltestellen	Abfahrtszeiten											
				T	T	T	58 T	T	T	T	T	
Bocholt Bustreff												
- Rathaus (Bstg 1)												
- Neutorplatz (Bstg 1)												
- Bocholt Bahnhof												
- Feldstraße												
- Steinstraße												
- Bömkesweg												
- Mussum Kirche												
- Loskamp												
- Sondermann												
Hamminkeln Isselbrücke												
- Schlehbusch												
- Schmiede Hülsken												
- Loikum Kirche												
- Schmiede Hülsken												
- Schlehbusch												
- Wertherbruch Kirche												
- Wertherbruch Friedhof												
Rees Wittenhorst												
- Sonsfeld Waldesruh												
- Klosterstraße												
- Motenhof												
- Haldern Markt	**17**.45	**18**.45	**19**.45	**7**.35	**10**.35	**15**.35	**19**.35	**10**.35	**15**.35	**16**.35	**19**.35	
- Haldern Bahnhof	46	46	46	36	36	36	36	36	36	36	36	
- Haus Aspel	48	48	48	38	38	38	38	38	38	38	38	
- Jasba	51	51	51	41	41	41	41	41	41	41	41	
- Melatenweg	53	53	53	43	43	43	43	43	43	43	43	
- Busbahnhof	**17**.55	**18**.55	**19**.55	**7**.45	**10**.45	**15**.45	**19**.45	**10**.45	**15**.45	**16**.45	**19**.45	
- Schulzentrum												

58 = nicht 24.12. T = TaxiBus - nur nach Voranmeldung 30 Min. vor Abfahrt; Tel. 0 28 41/88 22 444 (tägl. v. 6.30 - 22.30 Uhr)

Heiligabend und Silvester wird nach dem Samstagsfahrplan gefahren

95

Rees - Kleve und zurück

97

97



97

97

montags bis freitags

Haltestellen	Abfahrtszeiten
	33
Rees Busbahnhof	**7**.27
- Stadtbad	28
- Grüttweg	29
Kalkar Brücker	33
- Reuter	34
- Mühlenfeld	36
- Hönnepel	38
- Hochend	39
- Hanselaer	40
- Am Bollwerk	42
- Markt	44
- Bahnhofstraße	45
Bedburg-Hau Föhrenbacheck	56
Kleve Weißes Tor	**8**.04

33 = nur an Schultagen, nicht Rosenmontag

Heiligabend und Silvester wird nach dem Samstagsfahrplan gefahren

97

montags bis freitags

Haltestellen	Abfahrtszeiten
	33
Kleve Weißes Tor	**13**.25
Bedburg-Hau Föhrenbacheck	31
Kalkar Bahnhofstraße	39
- Markt	40
- Am Bollwerk	42
- Hanselaer	44
- Hochend	45
- Hönnepel	46
- Mühlenfeld	48
- Reuter	50
- Brücker	51
Rees Grüttweg	55
- Stadtbad	56
- Busbahnhof	**13**.58

33 = nur an Schultagen, nicht Rosenmontag

Heiligabend und Silvester wird nach dem Samstagsfahrplan gefahren

Informationen zur Linie 063 Geldern – Kempen über Straelen und Wachtendonk

Die NIAG/SWK-Linie 063 führt von Geldern über Pont nach Straelen – und weiter über Wankum und Wachtendonk nach Kempen. Damit werden die Anschlüsse an die beiden Bahnhöfe in Geldern und Kempen sichergestellt. Weiterhin gibt es einige – auf Schülerbedürfnisse bezogene Fahrten, die in Herongen beginnen und nach Kempen und zurück führen.

Zu bestimmten Zeiten fahren statt der Busse sog. „TaxiBusse" – dazu folgende Hinweise:

Der TaxiBus hat folgende Merkmale:

- In den Zeiten geringerer Nachfrage fahren TaxiBusse als „Ihr Bus auf Anruf",
- nach Fahrplan – siehe Kennzeichnung „TV"
- wenn mindestens 1 Person mitfahren möchte,
- auf normalen Linienwegen,
- zu regulären Preisen des Verkehrsverbundes Rhein-Ruhr (VRR), also ohne „Zuschlag",
- man zahlt direkt beim Fahrer oder fährt bequem mit dem Monats-, Kombi- oder Mehrfahrtenticket,
- aber nur nach vorheriger telefonischer Anmeldung.

Wie bestellt man den TaxiBus?

- Der TaxiBus muss mindestens 30 Minuten vor der gewünschten Abfahrtszeit (siehe Fahrplan) bei der TaxiBus-Zentrale für die Linie 063 bestellt werden.
- **Rufnummer: 0 21 62 / 818 44 88**
  erreichbar mo – sa von 6.20 – 22.30 Uhr,
  sonn- und feiertags von 9.30 – 22.30 Uhr.
- Regelmäßige Nutzer des TaxiBusses können eine Daueranmeldung abgeben. Bei Bestellung der Hinfahrt kann gleichzeitig auch die Rückfahrt bestellt werden.
- Die Fahrradmitnahme ist leider nicht möglich.

Viele Infos zu den Linien 35 – 063 und 69:
www.geldern.de

LOOK BUSREISEN

063

Geldern Bf - Straelen - Wachtendonk - Kempen Bf und zurück

063

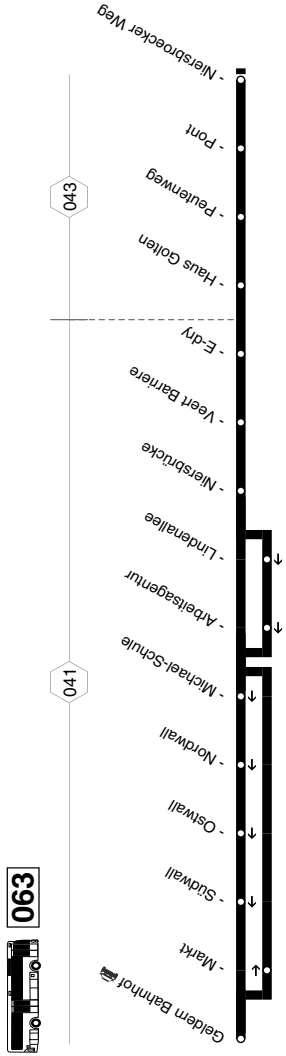

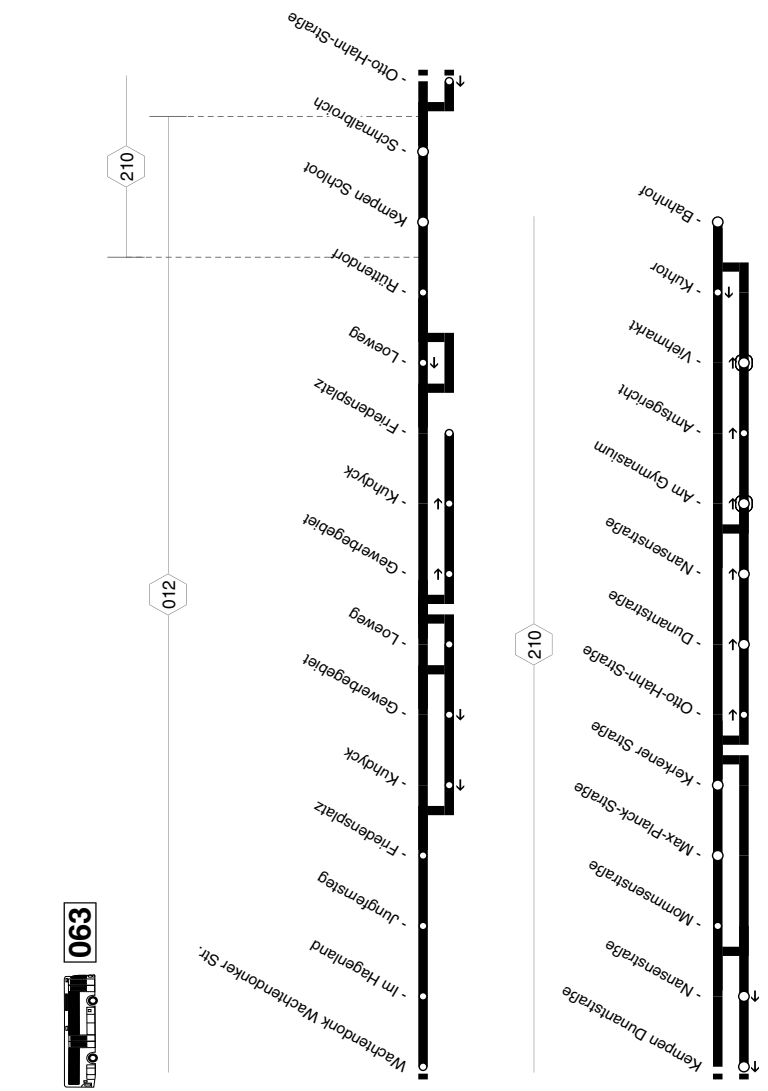
Bahnhof
Kuhlor
Viehmarkt
Amtsgericht
Am Gymnasium
Nansenstraße
Dunantstraße
Otto-Hahn-Straße
Kerkener Straße
Max-Planck-Straße
Mommsenstraße
Nansenstraße
Kempen Dunantstraße
210
Otto-Hahn-Straße
Schmalbroich
Kempen Schloot
Rutterdorf
Loeweg
Friedensplatz
Kundyck
Gewerbegebiet
Loeweg
Gewerbegebiet
Kundyck
Friedensplatz
Jungfernsteg
Im Hagenland
Wachtendonk Wachtendonker Str.
210
012
063

063

montags bis freitags

Haltestellen	Abfahrtszeiten																					
			33	33	33		T				95	33	95	33	95	33	33	95	33			
Geldern Bahnhof	5.33	6.03				7.03	7.33	8.03	9.03	10.03	11.03	11.03	12.03	12.03	13.03	13.03	13.33	14.03	14.03			
- Markt	35	05				05	35	05	05	05	05	05	05	05	05	05	35	05	05			
- Niersbrücke	36	06				06	36	06	06	06	06	06	06	06	06	06	36	06	06			
- Veert Barriere	37	07				07	37	07	07	07	07	07	07	07	07	07	37	07	07			
- E-dry	38	08				08	38	08	08	08	08	08	08	08	08	08	38	08	08			
- Haus Golten	40	10				10	40	10	10	10	10	10	10	10	10	10	40	10	10			
- Peutenweg	42	12				12	42	12	12	12	12	12	12	12	12	12	42	12	12			
- Pont	43	13				13	43	13	13	13	13	13	13	13	13	13	43	13	13			
- Niersbroecker Weg	45	15				15	45	15	15	15	15	15	15	15	15	15	45	15	15			
Straelen Vossum	47	17				17	47	17	17	17	17	17	17	17	17	17	47	17	17			
- Glasweg	49	19				19	49	19	19	19	19	19	19	19	19	19	49	19	19			
- Gelderner Tor	5.50	6.20				7.20	7.50	8.20	9.20	10.20	11.20	20	12.20	20	13.20	20	50	14.20	20			
- Schulzentrum	⟩	⟩				⟩	⟩	⟩	⟩	⟩	⟩	21	⟩	21	⟩	21	52	⟩	22			
- Venloer Tor	5.52	6.22				7.22	7.52	8.22	9.22	10.22	11.22	22	12.22	22	13.22	22	53	14.22	23			
- Annastraße	54	24				24	54	24	24	24	24	24	24	24	24	24	55	24	25			
- Zand	5.55	6.25				7.25	7.55	8.25	9.25	10.25	11.25	11.25	12.25	12.25	13.25	13.25	13.56	14.25	14.26			
- Herongen Post	⟩	⟩	7.00		7.16	⟩	⟩	⟩	⟩	⟩	⟩	⟩	⟩	⟩	⟩	⟩	⟩	⟩	⟩			
- Herongen Driesch	⟩	⟩	03		19	⟩	⟩	⟩	⟩	⟩	⟩	⟩	⟩	⟩	⟩	⟩	⟩	⟩	⟩			
Wachtendonk Wankumer Heide	⟩	⟩	05		21	⟩	⟩	⟩	⟩	⟩	⟩	⟩	⟩	⟩	⟩	⟩	⟩	⟩	⟩			
- Wankum Post	6.03	6.33	08		24	7.33		8.33	9.33	10.33	11.33	11.33	12.33	12.33	13.33	13.33	14.04	14.33	14.34			
- Wachtendonker Straße	04	34	09		25	34		34	34	34	34	34	34	34	34	34	05	34	35			
- Im Hagenland	05	35	10		26	35		35	35	35	35	35	35	35	35	35	06	35	36			
- Jungfernsteg	06	36	11		27	36		36	36	36	36	36	36	36	36	36	07	36	37			
- Friedensplatz	07	37	12	7.14	28	37		37	37	37	37	37	37	37	37	37	08	37	38			
- Loeweg	6.08	6.38	7.13	7.15	7.29	7.38		8.38	9.38	10.38	11.38	11.38	12.38	12.38	13.38	13.38	09	14.38	14.39			
- Gewerbegebiet	⟩	⟩	⟩	⟩	⟩	⟩	⟩	⟩	⟩	⟩	⟩	⟩	⟩	⟩	⟩	⟩	12	⟩	⟩			
- Kuhdyck	⟩	⟩	⟩	⟩	⟩	⟩	⟩	⟩	⟩	⟩	⟩	⟩	⟩	⟩	⟩	⟩	13	⟩	⟩			
- Friedensplatz	⟩	⟩	⟩	⟩	⟩	⟩	⟩	⟩	⟩	⟩	⟩	⟩	⟩	⟩	⟩	⟩	14.14	⟩	⟩			
- Rüttendorf	6.10	6.40	7.15	7.17	7.31	7.40		8.40	9.40	10.40	11.40	11.40	12.40	12.40	13.40	13.40		14.40	14.41			
Kempen Schloot	13	43	18	20	34	43		43	43	43	43	43	43	43	43	43		43	44			
- Schmalbroich	14	44	7.19	7.21	7.35	44		44	44	44	44	44	44	44	44	44		44	45			
- Mommsenstraße	17	47	⟩	⟩	⟩	47		47	47	47	47	47	47	47	47	47		47	48			
- Max-Planck-Straße	19	49	⟩	⟩	⟩	49		49	49	49	49	49	49	49	49	49		49	50			
- Kerkener Straße	6.21	6.51	⟩	⟩	⟩	7.51		8.51	9.51	10.51	11.51	11.51	12.51	12.51	13.51	13.51		14.51	14.52			
- Otto-Hahn-Straße	⟩	⟩	7.21	7.23	7.37	⟩	⟩	⟩	⟩	⟩	⟩	⟩	⟩	⟩	⟩	⟩	⟩	⟩	⟩			

- Dunantstraße			7.22	7.24	7.38												
- Nansenstraße			23	25	39												
- Am Gymnasium	6.23	6.53	25	27	41	7.53	8.53	9.53	10.53	11.53	11.53	12.53	12.53	13.53	13.53	14.53	14.54
- Amtsgericht	25	55	27	29	43	55	55	55	55	55	55	55	55	55	55	55	56
- Viehmarkt	27	57	29	31	45	57	57	57	57	57	57	57	57	57	57	57	58
- Bahnhof (Bstg 1)	6.29	6.59	7.31	7.33	7.47	7.59	8.59	9.59	10.59	11.59	11.59	12.59	12.59	13.59	13.59	14.59	15.00

33 = nur an Schultagen, nicht Rosenmontag 95 = nur an schulfreien Tagen, auch Rosenmontag
T = TaxiBus - nur nach Voranmeldung 30 Min. vor Abfahrt; Tel. 0 28 41/88 22 444 (tägl. v. 6.30 - 22.30 Uhr)
Heiligabend und Silvester wird nach dem Samstagsfahrplan gefahren

063

montags bis freitags

samstags

Abfahrtszeiten

Haltestellen	95	33	33	95	33			T	T	T		T	T	T			T	T			T	T
Geldern Bahnhof	15.03	15.03		16.03	16.03	17.03	18.03	19.03	20.03	21.03	22.03	7.03		15.03	16.03	17.03			21.03	22.03		
- Markt	05	05		05	05	05	05	05	05	05	05	05		05	05	05			05	05		
- Niersbrücke	06	06		06	06	06	06	06	06	06	06	06		06	06	06			06	06		
- Veert Barriere	07	07		07	07	07	07	07	07	07	07	07		07	07	07			07	07		
- E-dry	08	08		08	08	08	08	08	08	08	08	08		08	08	08			08	08		
- Haus Golten	10	10		10	10	10	10	10	10	10	10	10		10	10	10			10	10		
- Peutenweg	12	12		12	12	12	12	12	12	12	12	12		12	12	12			12	12		
- Pont	13	13		13	13	13	13	13	13	13	13	13		13	13	13			13	13		
- Niersbroecker Weg	15	15		15	15	15	15	15	15	15	15	15		15	15	15			15	15		
Straelen Vossum	17	17		17	17	17	17	17	17	17	17	17		17	17	17			17	17		
- Glasweg	19	19		19	19	19	19	19	19	19	19	19		19	19	19	alle		19	19		
- Gelderner Tor	15.20	20		16.20	20	17.20	18.20	19.20	20.20	21.20	22.20	7.20		15.20	16.20	17.20	60		21.20	22.20		
- Schulzentrum		22	15.37		22												Min.					
- Venloer Tor	15.22	23	38	16.22	23	17.22	18.22	19.22	20.22	21.22	22.22	7.22		15.22	16.22	17.22			21.22	22.22		
- Annastraße	24	25	40	24	25	24	24	24	24	24	24	24		24	24	24			24	24		
- Zand	15.25	15.26	15.41	16.25	16.26	17.25	18.25	19.25	20.25	21.25	22.25	7.25		15.25	16.25	17.25			21.25	22.25		
- Herongen Post													alle									
- Herongen Driesch													60									
Wachtendonk Wankumer Heide													Min.									
- Wankum Post	15.33	15.34	15.49	16.33	16.34	17.33	18.33	19.33	20.33	21.33	22.33	7.33		15.33	16.33	17.33			21.33	22.33		
- Wachtendonker Straße	34	35	50	34	35	34	34	34	34	34	34	34		34	34	34			34	34		
- Im Hagenland	35	36	51	35	36	35	35	35	35	35	35	35		35	35	35			35	35		
- Jungfernsteg	36	37	52	36	37	36	36	36	36	36	36	36		36	36	36			36	36		
- Friedensplatz	37	38	53	37	38	37	37	37	37	37	22.37	37		37	16.37	37	———		37	22.37		
- Loeweg	15.38	15.39	15.54	16.38	16.39	17.38	18.38	19.38	20.38	21.38		7.38		15.38		17.38			21.38			
- Gewerbegebiet																						
- Kuhdyck																						
- Friedensplatz																	alle					
- Rüttendorf	15.40	15.41	15.56	16.40	16.41	17.40	18.40	19.40	20.40	21.40		7.40		15.40		17.40	120		21.40			
Kempen Schloot	43	44		43	44	43	43	43	43	43		43		43		43	Min.		43			
- Schmalbroich	44	45		44	45	44	44	44	44	44		44		44		44			44			
- Mommsenstraße	47	48		47	48	47	47	47	47	47		47		47		47			47			
- Max-Planck-Straße	49	50		49	50	49	49	49	49	49		49		49		49			49			
- Kerkener Straße	15.51	15.52		16.51	16.52	17.51	18.51	19.51	20.51	21.51		7.51		15.51		17.51			21.51			
- Otto-Hahn-Straße																						



- Dunantstraße	〉	〉	〉	〉	〉	〉	〉	〉	〉	〉	〉	〉			〉	〉		
- Nansenstraße	〉	〉	〉	〉	〉	〉	〉	〉	〉	〉	〉	〉	alle		〉	〉	alle	
- Am Gymnasium	**15**.53	**15**.54	**16**.53	**16**.54	**17**.53	**18**.53	**19**.53	**20**.53	**21**.53	**7**.53	60	**15**.53	**17**.53	120	**21**.53			
- Amtsgericht	55	56	55	56	55	55	55	55	55	55	Min.	55	55	Min.	55			
- Viehmarkt	57	58	57	58	57	57	57	57	57	57		57	57		57			
- Bahnhof (Bstg 1)	**15**.59	**16**.00	**16**.59	**17**.00	**17**.59	**18**.59	**19**.59	**20**.59	**21**.59	**7**.59		**15**.59	**17**.59		**21**.59			

33 = nur an Schultagen, nicht Rosenmontag **95** = nur an schulfreien Tagen, auch Rosenmontag

T = TaxiBus - nur nach Voranmeldung 30 Min. vor Abfahrt; Tel. 0 28 41/88 22 444 (tägl. v. 6.30 - 22.30 Uhr)

Heiligabend und Silvester wird nach dem Samstagsfahrplan gefahren

063

sonn- und feiertags

Haltestellen	Abfahrtszeiten																			
	T		T	T		T	T		T	T		T	T		T	T		T	T	
Geldern Bahnhof	10.03		11.03	12.03		13.03	14.03		15.03	16.03		17.03	18.03		19.03	20.03		21.03	22.03	
- Markt	05		05	05		05	05		05	05		05	05		05	05		05	05	
- Niersbrücke	06		06	06		06	06		06	06		06	06		06	06		06	06	
- Veert Barriere	07		07	07		07	07		07	07		07	07		07	07		07	07	
- E-dry	08		08	08		08	08		08	08		08	08		08	08		08	08	
- Haus Golten	10		10	10		10	10		10	10		10	10		10	10		10	10	
- Peutenweg	12		12	12		12	12		12	12		12	12		12	12		12	12	
- Pont	13		13	13		13	13		13	13		13	13		13	13		13	13	
- Niersbroecker Weg	15		15	15		15	15		15	15		15	15		15	15		15	15	
Straelen Vossum	17		17	17		17	17		17	17		17	17		17	17		17	17	
- Glasweg	19		19	19		19	19		19	19		19	19		19	19		19	19	
- Gelderner Tor	10.20		11.20	12.20		13.20	14.20		15.20	16.20		17.20	18.20		19.20	20.20		21.20	22.20	
- Schulzentrum	⟩		⟩	⟩		⟩	⟩		⟩	⟩		⟩	⟩		⟩	⟩		⟩	⟩	
- Venloer Tor	10.22		11.22	12.22		13.22	14.22		15.22	16.22		17.22	18.22		19.22	20.22		21.22	22.22	
- Annastraße	24		24	24		24	24		24	24		24	24		24	24		24	24	
- Zand	10.25		11.25	12.25		13.25	14.25		15.25	16.25		17.25	18.25		19.25	20.25		21.25	22.25	
- Herongen Post	⟩		⟩	⟩		⟩	⟩		⟩	⟩		⟩	⟩		⟩	⟩		⟩	⟩	
- Herongen Driesch	⟩		⟩	⟩		⟩	⟩		⟩	⟩		⟩	⟩		⟩	⟩		⟩	⟩	
Wachtendonk Wankumer Heide	⟩		⟩	⟩		⟩	⟩		⟩	⟩		⟩	⟩		⟩	⟩		⟩	⟩	
- Wankum Post	10.33	10.33	11.33	12.33	12.33	13.33	14.33	14.33	15.33	16.33	16.33	17.33	18.33	18.33	19.33	20.33	20.33	21.33	22.33	
- Wachtendonker Straße		34	34		34	34		34	34		34	34		34	34		34	34	34	
- Im Hagenland		35	35		35	35		35	35		35	35		35	35		35	35	35	
- Jungfernsteg		36	36		36	36		36	36		36	36		36	36		36	36	36	
- Friedensplatz		37	11.37		37	13.37		37	15.37		37	17.37		37	19.37		37	21.37	22.37	
- Loeweg		10.38			12.38			14.38			16.38			18.38			20.38			
- Gewerbegebiet		⟩			⟩			⟩			⟩			⟩			⟩			
- Kuhdyck		⟩			⟩			⟩			⟩			⟩			⟩			
- Friedensplatz		⟩			⟩			⟩			⟩			⟩			⟩			
- Rüttendorf		10.40			12.40			14.40			16.40			18.40			20.40			
Kempen Schloot		43			43			43			43			43			43			
- Schmalbroich		44			44			44			44			44			44			
- Mommsenstraße		47			47			47			47			47			47			
- Max-Planck-Straße		49			49			49			49			49			49			
- Kerkener Straße		10.51			12.51			14.51			16.51			18.51			20.51			
- Otto-Hahn-Straße		⟩			⟩			⟩			⟩			⟩			⟩			

- Dunantstraße						
- Nansenstraße						
- Am Gymnasium	**10**.53	**12**.53	**14**.53	**16**.53	**18**.53	**20**.53
- Amtsgericht	55	55	55	55	55	55
- Viehmarkt	57	57	57	57	57	57
- Bahnhof (Bstg 1)	**10**.59	**12**.59	**14**.59	**16**.59	**18**.59	**20**.59

T = TaxiBus - nur nach Voranmeldung 30 Min. vor Abfahrt; Tel. 0 28 41/88 22 444 (tägl. v. 6.30 - 22.30 Uhr)
Heiligabend und Silvester wird nach dem Samstagsfahrplan gefahren

063

montags bis freitags

Haltestellen	Abfahrtszeiten																				
		33	95	33	33	95				33		33		33		33	S53	33			
Kempen Bahnhof (Bstg 1)	6.05			7.00		7.05	8.05		12.05	12.36	13.05	13.32	14.05	14.30	15.05	15.06	15.30				
- Kuhtor	07			02		07	07		07	12.38	07	13.34	07	14.32	07	15.08	15.32				
- Kerkener Straße	09			04		09	09		09	⟩	09	⟩	09	⟩	09	⟩	⟩				
- Max-Planck-Straße	11			06		11	11		11	⟩	11	⟩	11	⟩	11	⟩	⟩				
- Mommsenstraße	6.12			7.07		7.12	8.12		12.12	⟩	13.12	⟩	14.12	⟩	15.12	⟩	⟩				
- Nansenstraße	⟩			⟩		⟩	⟩		⟩	12.40	⟩	13.36	⟩	14.34	⟩	15.10	15.34				
- Dunantstraße	⟩			⟩		⟩	⟩		⟩	41	⟩	37	⟩	35	⟩	11	35				
- Otto-Hahn-Straße	⟩			⟩		⟩	⟩		⟩	42	⟩	38	⟩	36	⟩	12	36				
- Schmalbroich	6.13			7.08		7.13	8.13		12.13	43	13.13	39	14.13	37	15.13	13	37				
- Schloot	15			10		15	15		15	45	15	41	15	39	15	15	39				
Wachtendonk Rüttendorf	18	6.44		13		18	18		18	48	18	44	18	42	18	18	42				
- Loeweg	6.19	6.45	6.49	7.14		7.19	8.19		12.19	12.49	13.19	13.45	14.19	14.43	15.19	15.19	15.43				
- Friedensplatz	⟩	⟩	⟩	⟩	7.09	⟩	⟩		⟩	⟩	⟩	⟩	⟩	⟩	⟩	⟩	⟩				
- Loeweg	⟩	⟩	⟩	⟩	10	⟩	⟩		⟩	⟩	⟩	⟩	⟩	⟩	⟩	⟩	⟩				
- Gewerbegebiet	⟩	⟩	⟩	⟩	13	⟩	⟩		⟩	⟩	⟩	⟩	⟩	⟩	⟩	⟩	⟩				
- Kuhdyck	⟩	⟩	⟩	⟩	14	⟩	⟩		⟩	⟩	⟩	⟩	⟩	⟩	⟩	⟩	⟩				
- Friedensplatz	6.20	6.46	6.50	7.15	15	7.20	8.20	alle	12.20	12.50	13.20	13.46	14.20	14.44	15.20	15.20	15.44				
- Jungfernsteg	21	47	51	16	16	21	21	60	21	51	21	47	21	45	21	21	45				
- Im Hagenland	22	48	52	17	17	22	22	Min.	22	52	22	48	22	46	22	22	46				
- Wachtendonker Straße	23	49	53	18	18	23	23		23	53	23	49	23	47	23	23	47				
- Wankum Post	6.25	6.51	6.55	7.20	7.20	7.25	8.25		12.25	55	13.25	51	14.25	49	15.25	25	49				
- Wankumer Heide	⟩	⟩	⟩	⟩	⟩	⟩	⟩		⟩	57	⟩	53	⟩	51	⟩	27	51				
Straelen Herongen Driesch	⟩	⟩	⟩	⟩	⟩	⟩	⟩		⟩	59	⟩	55	⟩	53	⟩	29	53				
- Herongen Post	⟩	⟩	⟩	⟩	⟩	⟩	⟩		⟩	13.01	⟩	13.57	⟩	14.55	⟩	15.31	15.55				
- Zand	6.33	6.59	7.03	7.28	7.28	7.33	8.33		12.33	⟩	13.33	⟩	14.33	⟩	15.33	⟩	⟩				
- Annastraße	34	7.00	04	7.29	29	34	34		34	⟩	34	⟩	34	⟩	34	⟩	⟩				
- Südwall	35	01	05	⟩	30	35	35		35	⟩	35	⟩	35	⟩	35	⟩	⟩				
- Friedhof	6.36	7.02	7.06	⟩	31	7.36	8.36		12.36	⟩	13.36	⟩	14.36	⟩	15.36	⟩	⟩				
- Schulzentrum	⟩	⟩	⟩	7.33	7.34	⟩	⟩		⟩	⟩	⟩	⟩	⟩	⟩	⟩	⟩	⟩				
- Südwall	⟩	⟩	⟩	35		⟩	⟩		⟩	⟩	⟩	⟩	⟩	⟩	⟩	⟩	⟩				
- Friedhof	⟩	⟩	⟩	36		⟩	⟩		⟩	⟩	⟩	⟩	⟩	⟩	⟩	⟩	⟩				
- Glasweg	6.37	7.03	7.07	37		7.37	8.37		12.37	⟩	13.37	⟩	14.37	⟩	15.37	⟩	⟩				
- Vossum	39	05	09	39		39	39		39	⟩	39	⟩	39	⟩	39	⟩	⟩				
Geldern Niersbroecker Weg	41	07	11	41		41	41		41	⟩	41	⟩	41	⟩	41	⟩	⟩				
- Pont	6.43	7.09	7.13	7.43		7.43	8.43		12.43	⟩	13.43	⟩	14.43	⟩	15.43	⟩	⟩				

Kempen Bf - Wachtendonk - Straelen - Geldern Bf

063

- Peutenweg	**6**.44	**7**.10	**7**.14	**7**.44	**7**.44	**8**.44		**12**.44	**13**.44	**14**.44	**15**.44
- Haus Golten	46	12	16	46	46	46		46	46	46	46
- E-dry	48	14	18	48	48	48		48	48	48	48
- Veert Barriere	49	15	19	49	49	49		49	49	49	49
- Niersbrücke	**6**.51	17	**7**.21	**7**.51	**7**.51	**8**.51	alle	**12**.51	**13**.51	**14**.51	**15**.51
- Lindenallee	⟩	19	⟩	⟩	⟩	⟩	60	⟩	⟩	⟩	⟩
- Arbeitsagentur	⟩	**7**.21	⟩	⟩	⟩	⟩	Min.	⟩	⟩	⟩	⟩
- Michael-Schule	**6**.52	⟩	**7**.22	**7**.52	**7**.52	**8**.52		**12**.52	**13**.52	**14**.52	**15**.52
- Nordwall	53	⟩	23	53	53	53		53	53	53	53
- Ostwall	54	**7**.24	24	54	54	54		54	54	54	54
- Südwall	56	26	26	56	56	56		56	56	56	56
- Geldern Bahnhof	**6**.57	**7**.27	**7**.27	**7**.57	**7**.57	**8**.57		**12**.57	**13**.57	**14**.57	**15**.57

33 = nur an Schultagen, nicht Rosenmontag 95 = nur an schulfreien Tagen, auch Rosenmontag S53 = nicht mittwochs und freitags an Schultagen

Heiligabend und Silvester wird nach dem Samstagsfahrplan gefahren

063

montags bis freitags

samstags

Abfahrtszeiten

Haltestellen																						
				T		T						T	T	T	T		T					
Kempen Bahnhof (Bstg 1)	16.05			19.05	20.05		23.05			8.05			15.05	16.05	17.05		19.05		23.05			
- Kuhtor	07			07	07		07			07			07	07	07		07		07			
- Kerkener Straße	09			09	09		09			09			09	09	09		09		09			
- Max-Planck-Straße	11			11	11		11			11			11	11	11		11		11			
- Mommsenstraße	16.12			19.12	20.12		23.12			8.12			15.12	16.12	17.12		19.12		23.12			
- Nansenstraße	≀			≀	≀		≀			≀			≀	≀	≀		≀		≀			
- Dunantstraße	≀			≀	≀		≀			≀			≀	≀	≀		≀	alle	≀			
- Otto-Hahn-Straße	≀			≀	≀		≀			≀			≀	≀	≀		≀	120	≀			
- Schmalbroich	16.13			19.13	20.13		23.13			8.13			15.13	16.13	17.13		19.13	Min.	23.13			
- Schloot	15			15	15		15			15			15	15	15		15		15			
Wachtendonk Rüttendorf	18			18	18		18			18			18	18	18		18		18			
- Loeweg	16.19			19.19	20.19		23.19			8.19			15.19	16.19	17.19		19.19		23.19			
- Friedensplatz	≀			≀	≀		≀			≀			≀	≀	≀		≀		≀			
- Loeweg	≀			≀	≀		≀			≀			≀	≀	≀		≀		≀			
- Gewerbegebiet	≀			≀	≀		≀			≀			≀	≀	≀		≀		≀			
- Kuhdyck	≀			≀	≀		≀			≀			≀	≀	≀		≀		≀			
- Friedensplatz	16.20	alle		19.20	20.20	alle	23.20		7.20	8.20	alle		15.20	16.20	17.20	18.20	19.20		23.20			
- Jungfernsteg	21	60		21	21	60	21		21	21	60		21	21	21	21	21		21			
- Im Hagenland	22	Min.		22	22	Min.	22		22	22	Min.		22	22	22	22	22		22			
- Wachtendonker Straße	23			23	23		23		23	23			23	23	23	23	23		23			
- Wankum Post	16.25			19.25	20.25		23.25		7.25	8.25			15.25	16.25	17.25	18.25	19.25		23.25			
- Wankumer Heide	≀			≀	≀		≀		≀	≀			≀	≀	≀	≀	≀		≀			
Straelen Herongen Driesch	≀			≀	≀		≀		≀	≀			≀	≀	≀	≀	≀		≀			
- Herongen Post	≀			≀	≀		≀		≀	≀			≀	≀	≀	≀	≀		≀			
- Zand	16.33			19.33	20.33		23.33		7.33	8.33			15.33	16.33	17.33	18.33	19.33	alle	23.33			
- Annastraße	34			34	34		34		34	34			34	34	34	34	34	60	34			
- Südwall	35			35	35		35		35	35			35	35	35	35	35	Min.	35			
- Friedhof	16.36			19.36	20.36		23.36		7.36	8.36			15.36	16.36	17.36	18.36	19.36		23.36			
- Schulzentrum	≀			≀	≀		≀		≀	≀			≀	≀	≀	≀	≀		≀			
- Südwall	≀			≀	≀		≀		≀	≀			≀	≀	≀	≀	≀		≀			
- Friedhof	≀			≀	≀		≀		≀	≀			≀	≀	≀	≀	≀		≀			
- Glasweg	16.37			19.37	20.37		23.37		7.37	8.37			15.37	16.37	17.37	18.37	19.37		23.37			
- Vossum	39			39	39		39		39	39			39	39	39	39	39		39			
Geldern Niersbroecker Weg	41			41	41		41		41	41			41	41	41	41	41		41			
- Pont	16.43			19.43	20.43		23.43		7.43	8.43			15.43	16.43	17.43	18.43	19.43		23.43			

Kempen Bf - Wachtendonk - Straelen - Geldern Bf

063

- Peutenweg	**16**.44		**19**.44	**20**.44		**23**.44	**7**.44	**8**.44		**15**.44	**16**.44	**17**.44	**18**.44	**19**.44		**23**.44
- Haus Golten	46		46	46		46	46	46		46	46	46	46	46		46
- E-dry	48		48	48		48	48	48		48	48	48	48	48		48
- Veert Barriere	49		49	49		49	49	49		49	49	49	49	49		49
- Niersbrücke	**16**.51	alle	**19**.51	**20**.51	alle	**23**.51	**7**.51	**8**.51	alle	**15**.51	**16**.51	**17**.51	**18**.51	**19**.51	alle	**23**.51
- Lindenallee	〉	60	〉	〉	60	〉	〉	〉	60	〉	〉	〉	〉	〉	60	〉
- Arbeitsagentur	〉	Min.	〉	〉	Min.	〉	〉	〉	Min.	〉	〉	〉	〉	〉	Min.	〉
- Michael-Schule	**16**.52		**19**.52	**20**.52		**23**.52	**7**.52	**8**.52		**15**.52	**16**.52	**17**.52	**18**.52	**19**.52		**23**.52
- Nordwall	53		53	53		53	53	53		53	53	53	53	53		53
- Ostwall	54		54	54		54	54	54		54	54	54	54	54		54
- Südwall	56		56	56		56	56	56		56	56	56	56	56		56
- Geldern Bahnhof 🚗	**16**.57		**19**.57	**20**.57		**23**.57	**7**.57	**8**.57		**15**.57	**16**.57	**17**.57	**18**.57	**19**.57		**23**.57

🚖 = TaxiBus - nur nach Voranmeldung 30 Min. vor Abfahrt; Tel. 0 28 41/88 22 444 (tägl. v. 6.30 - 22.30 Uhr)

Heiligabend und Silvester wird nach dem Samstagsfahrplan gefahren

063

sonn- und feiertags

Haltestellen	Abfahrtszeiten																					
	T	T		T	T		T	T		T	T		T	T		T	T	T			
Kempen Bahnhof (Bstg 1)	10.05			12.05			14.05			16.05			18.05			20.05					
- Kuhtor	07			07			07			07			07			07					
- Kerkener Straße	09			09			09			09			09			09					
- Max-Planck-Straße	11			11			11			11			11			11					
- Mommsenstraße	10.12			12.12			14.12			16.12			18.12			20.12					
- Nansenstraße	⟩			⟩			⟩			⟩			⟩			⟩					
- Dunantstraße	⟩			⟩			⟩			⟩			⟩			⟩					
- Otto-Hahn-Straße	⟩			⟩			⟩			⟩			⟩			⟩					
- Schmalbroich	10.13			12.13			14.13			16.13			18.13			20.13					
- Schloot	15			15			15			15			15			15					
Wachtendonk Rüttendorf	18			18			18			18			18			18					
- Loeweg	10.19			12.19			14.19			16.19			18.19			20.19					
- Friedensplatz	⟩			⟩			⟩			⟩			⟩			⟩					
- Loeweg	⟩			⟩			⟩			⟩			⟩			⟩					
- Gewerbegebiet	⟩			⟩			⟩			⟩			⟩			⟩					
- Kuhdyck	⟩			⟩			⟩			⟩			⟩			⟩					
- Friedensplatz	10.20		11.20	12.20		13.20	14.20		15.20	16.20		17.20	18.20		19.20	20.20		21.20	22.20		
- Jungfernsteg	21		21	21		21	21		21	21		21	21		21	21		21	21		
- Im Hagenland	22		22	22		22	22		22	22		22	22		22	22		22	22		
- Wachtendonker Straße	23		23	23		23	23		23	23		23	23		23	23		23	23		
- Wankum Post	10.25	10.25	11.25	12.25	12.25	13.25	14.25	14.25	15.25	16.25	16.25	17.25	18.25	18.25	19.25	20.25	20.25	21.25	22.25		
- Wankumer Heide	⟩	⟩	⟩	⟩	⟩	⟩	⟩	⟩	⟩	⟩	⟩	⟩	⟩	⟩	⟩	⟩	⟩	⟩	⟩		
Straelen Herongen Driesch	⟩	⟩	⟩	⟩	⟩	⟩	⟩	⟩	⟩	⟩	⟩	⟩	⟩	⟩	⟩	⟩	⟩	⟩	⟩		
- Herongen Post	⟩	⟩	⟩	⟩	⟩	⟩	⟩	⟩	⟩	⟩	⟩	⟩	⟩	⟩	⟩	⟩	⟩	⟩	⟩		
- Zand		10.33	11.33		12.33	13.33		14.33	15.33		16.33	17.33		18.33	19.33		20.33	21.33	22.33		
- Annastraße		34	34		34	34		34	34		34	34		34	34		34	34	34		
- Südwall		35	35		35	35		35	35		35	35		35	35		35	35	35		
- Friedhof		10.36	11.36		12.36	13.36		14.36	15.36		16.36	17.36		18.36	19.36		20.36	21.36	22.36		
- Schulzentrum		⟩	⟩		⟩	⟩		⟩	⟩		⟩	⟩		⟩	⟩		⟩	⟩	⟩		
- Südwall		⟩	⟩		⟩	⟩		⟩	⟩		⟩	⟩		⟩	⟩		⟩	⟩	⟩		
- Friedhof		⟩	⟩		⟩	⟩		⟩	⟩		⟩	⟩		⟩	⟩		⟩	⟩	⟩		
- Glasweg		10.37	11.37		12.37	13.37		14.37	15.37		16.37	17.37		18.37	19.37		20.37	21.37	22.37		
- Vossum		39	39		39	39		39	39		39	39		39	39		39	39	39		
Geldern Niersbroecker Weg		41	41		41	41		41	41		41	41		41	41		41	41	41		
- Pont		10.43	11.43		12.43	13.43		14.43	15.43		16.43	17.43		18.43	19.43		20.43	21.43	22.43		

- Peutenweg	**10**.44	**11**.44		**12**.44	**13**.44		**14**.44	**15**.44		**16**.44	**17**.44		**18**.44	**19**.44		**20**.44	**21**.44	**22**.44	
- Haus Goltën	46	46		46	46		46	46		46	46		46	46		46	46	46	
- E-dry	48	48		48	48		48	48		48	48		48	48		48	48	48	
- Veert Barriere	49	49		49	49		49	49		49	49		49	49		49	49	49	
- Niersbrücke	**10**.51	**11**.51		**12**.51	**13**.51		**14**.51	**15**.51		**16**.51	**17**.51		**18**.51	**19**.51		**20**.51	**21**.51	**22**.51	
- Lindenallee	⌇	⌇		⌇	⌇		⌇	⌇		⌇	⌇		⌇	⌇		⌇	⌇	⌇	
- Arbeitsagentur	⌇	⌇		⌇	⌇		⌇	⌇		⌇	⌇		⌇	⌇		⌇	⌇	⌇	
- Michael-Schule	**10**.52	**11**.52		**12**.52	**13**.52		**14**.52	**15**.52		**16**.52	**17**.52		**18**.52	**19**.52		**20**.52	**21**.52	**22**.52	
- Nordwall	53	53		53	53		53	53		53	53		53	53		53	53	53	
- Ostwall	54	54		54	54		54	54		54	54		54	54		54	54	54	
- Südwall	56	56		56	56		56	56		56	56		56	56		56	56	56	
- Geldern Bahnhof 🚗	**10**.57	**11**.57		**12**.57	**13**.57		**14**.57	**15**.57		**16**.57	**17**.57		**18**.57	**19**.57		**20**.57	**21**.57	**22**.57	

T = TaxiBus - nur nach Voranmeldung 30 Min. vor Abfahrt; Tel. 0 28 41/88 22 444 (tägl. v. 6.30 - 22.30 Uhr)

Heiligabend und Silvester wird nach dem Samstagsfahrplan gefahren

Krefeld - Kempen - Rheurdt und zurück

077

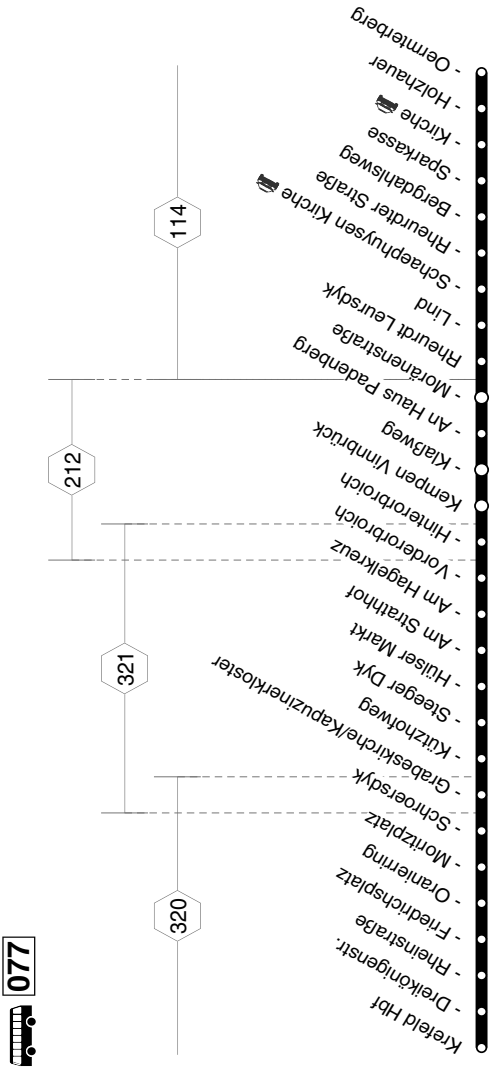

077

Haltestellen	Abfahrtszeiten				
Krefeld Hbf (Bstg 9)	**8.**45	**10.**45	**13.**15	**16.**50	**18.**45
Krefeld Dreikönigenstr.	46	46	16	51	46
Krefeld Rheinstraße (Bstg 7)	48	48	18	53	48
Krefeld Friedrichsplatz	51	51	21	56	51
Krefeld Oranierring	53	53	23	58	53
Krefeld Moritzplatz	55	55	25	**17.**00	55
Krefeld Schroersdyk	57	57	27	02	57
Krefeld Grabeskirche/Kapuzinerkloster	**9.**00	**11.**00	30	05	**19.**00
Krefeld Kützhofweg	02	02	32	07	02
Krefeld Steeger Dyk	04	04	34	09	04
Krefeld Hülser Markt	07	07	37	12	07
Krefeld Am Strathhof	08	08	38	13	08
Krefeld Am Hagelkreuz	09	09	39	14	09
Krefeld Vorderörbroich	11	11	41	16	11
Krefeld Hinterörbroich	13	13	43	18	13
Kempen Vinnbrück	15	15	45	20	15
Kempen Klaßweg	16	16	46	21	16
Kempen An Haus Padenberg	16	16	46	21	16
Kempen Moränenstraße	17	17	47	22	17
Rheurdt Leursdyk	18	18	48	23	18
Rheurdt Lind	19	19	49	24	19
Rheurdt Schaephuysen Kirche	**9.**21	**11.**21	51	26	21
Rheurdt Rheurdter Straße			52	27	22
Rheurdt Bergdahlsweg			53	28	23
Rheurdt Sparkasse			54	29	24
Rheurdt Kirche			55	30	25
Rheurdt Holzhauer			56	31	26
Rheurdt Oermterberg			**13.**58	**17.**33	**19.**28

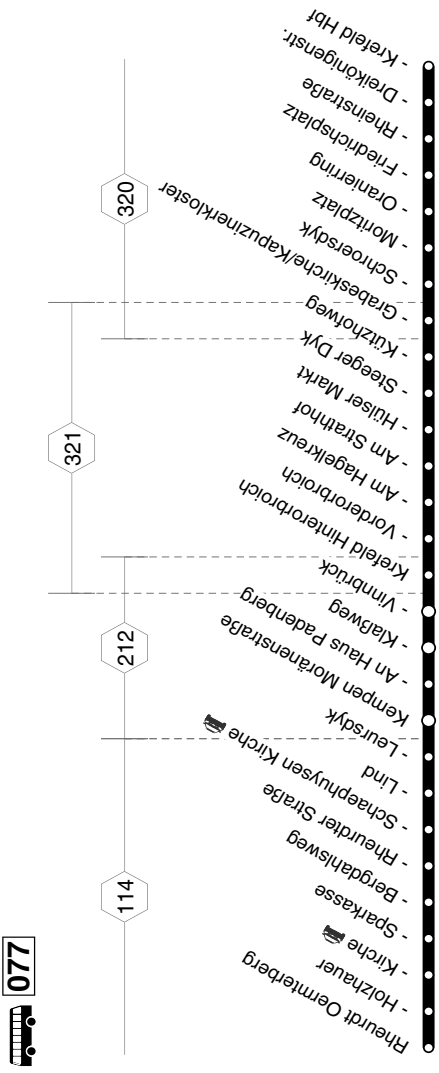
Rheurdt Oermterberg
- Holzhauer
- Kirche
- Sparkasse
- Bergdahlsweg
- Rheurdter Straße
- Schaephuysen Kirche
- Lind
- Leursdyk
Kempen Moränenstraße
- An Haus Paderberg
- Kalbweg
- Vinnbrück
Krefeld Hinterforbroich
- Vorderforbroich
- Am Hagelkreuz
- Am Strathof
- Hülser Markt
- Sleeger Dyk
- Kurzhofweg
- Grabeskirche/Kapuzinerklooster
- Schroersdyk
- Moritzplatz
- Oranierring
- Friedrichsplatz
- Rheinstraße
- Drielkonigenstr.
- Krefeld Hbf
320
321
212
114
077

Haltestellen	Abfahrtszeiten						
Rheurdt Oermterberg	**6**.35	**7**.58			**13**.58	**17**.58	
Rheurdt Holzhauer	36	59			59	59	
Rheurdt Kirche	37	**8**.00			**14**.00	**18**.00	
Rheurdt Sparkasse	38	01			01	01	
Rheurdt Bergdahlsweg	40	03			03	03	
Rheurdt Rheurdter Straße	41	04			04	04	
Rheurdt Schaephuysen Kirche	42	05	**10**.05	**12**.05	05	05	
Rheurdt Lind	44	07	07	07	07	07	
Rheurdt Leursdyk	45	08	08	08	08	08	
Kempen Moränenstraße	48	11	11	11	11	11	
Kempen An Haus Padenberg	49	12	12	12	12	12	
Kempen Klaßweg	49	12	12	12	12	12	
Kempen Vinnbrück	50	13	13	13	13	13	
Krefeld Hinterorbroich	52	15	15	15	15	15	
Krefeld Vorderorbroich	54	17	17	17	17	17	
Krefeld Am Hagelkreuz	56	19	19	19	19	19	
Krefeld Am Strathhof	57	20	20	20	20	20	
Krefeld Hülser Markt	58	21	21	21	21	21	
Krefeld Steeger Dyk (Bstg 4)	**7**.00	23	23	23	23	23	
Krefeld Kützhofweg		25	25	25	25	25	
Krefeld Grabeskirche/Kapuzinerkloster		28	28	28	28	28	
Krefeld Schroersdyk		30	30	30	30	30	
Krefeld Moritzplatz		32	32	32	32	32	
Krefeld Oranierring		34	34	34	34	34	
Krefeld Friedrichsplatz		37	37	37	37	37	
Krefeld Rheinstraße (Bstg 4)		40	40	40	40	40	
Krefeld Dreikönigenstr.		42	42	42	42	42	
Krefeld Hbf (Bstg 9)		**8**.45	**10**.45	**12**.45	**14**.45	**18**.45	

Geldern - Kerken - Kempen und zurück

078

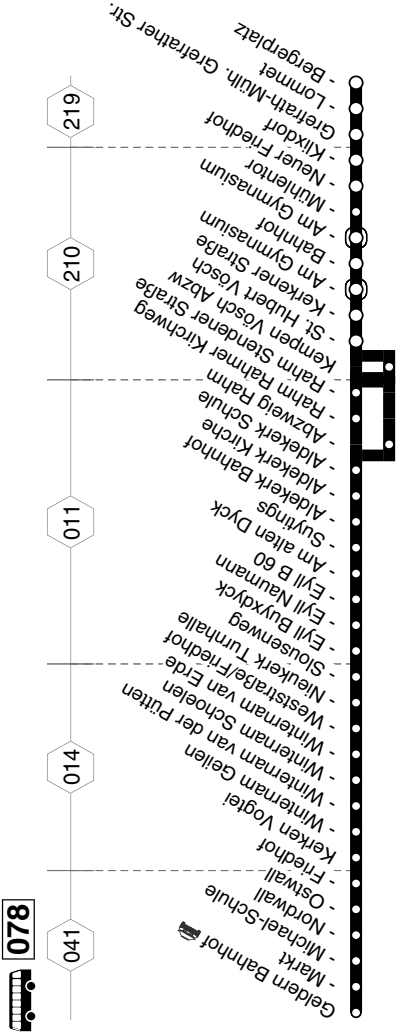

Haltestellen	Abfahrtszeiten																								
		F	S	S	S	S	S	lc									S	S	S	KL1	KL1		KL1
Geldern Bahnhof	6.03	6.40	6.40						7.30	9.40	11.10	11.40	12.32	13.25	13.40	15.40				6.41	7.41		12.41
Geldern Markt	04	42	42						32	42	12	42	34	27	41	42				43	43		43
Geldern Michael-Schule	05	43	43						33	43	13	43	35	28	42	43				44	44		44
Geldern Ostwall	07	45	45						35	45	15	45	37	30	44	45				46	46		46
Geldern Friedhof	08	46	46						36	46	16	46	38	31	45	46				47	47		47
Kerken Vogtei	10	48	48						38	48	18	48	40	33	47	48				49	49		49
Kerken Winternam Geilen	12	50	49						39	49	19	49	41	34	49	49				50	50		50
Kerken Winternam Schoelen	14	52	52						42	52	22	52	44	37	51	52				53	53		53
Kerken Weststraße/Friedhof	16	54	54						44	54	24	54	46	39	53	54				55	55		55
Kerken Nieukerk Turnhalle	17	55	56						46	56	26	56	48	41	54	56				57	57		57
Kerken Slousenweg	17	55	56						46	56	26	56	48	41	54	56				57	57	alle	57
Kerken Eyll Buyxdyck	18	56	57						47	57	27	57	49	42	55	57				58	58	60	58
Kerken-Aldekerk Am alten Dyck	21	59	7.00						50	10.00	30	12.00	52	45	58	16.00				7.01	8.01	Min.	13.01
Kerken Suytings	22	7.00	01						51	01	31	01	53	46	13.59	01				02	02		02
Kerken Aldekerk Bahnhof	24	02	03						53	03	33	03	55	48		03				04	04		04
Kerken Aldekerk Kirche	25	03	04	7.07		7.23	7.23		54	04	34	04	56	49		04				05	05		05
Kerken Aldekerk Schule	26	7.04	7.05	7.08		7.24	7.24		55	05	35	05	57	50		05				06	06		06
Kerken Abzweig Rahm	6.27	⟩	⟩	⟩		⟩	⟩		7.56	10.06	11.36	12.06	12.58	13.51		16.06				7.07	8.07		13.07
Kerken Rahm Rahmer Kirchweg	⟩	7.06	7.07	7.10		7.26	7.26		⟩	⟩	⟩	⟩	⟩	⟩		⟩				⟩	⟩		⟩
Kerken Rahm Stendener Straße	⟩	7.07	7.08	11		7.27	7.27		⟩	⟩	⟩	⟩	⟩	⟩		⟩				⟩	⟩		⟩
Kempen Vösch Abzw	⟩	⟩	⟩	14		⟩	⟩		⟩	⟩	⟩	⟩	⟩	⟩		⟩				⟩	⟩		⟩
Kempen St. Hubert Vösch	6.30	7.10	7.11	16		7.30	7.30		8.00	10.10	11.40	12.10	13.02	13.55		16.10				7.11	8.11		13.11
Kempen Am Gymnasium	37	17	19	24		37	37		08	18	48	18	10	14.03		18				19	19		19
Kempen Bahnhof (Bstg 1)	6.39	7.21	24	29	7.33	7.41	7.41	7.45	8.13	10.23	11.53	12.23	13.15	14.08		16.23				7.24	8.24		13.24
Kempen Am Gymnasium			27	32	36			48															
Kempen Mühlentor			28	33	37			49															
Kempen Neuer Friedhof			29	34	38			50															
Kempen Klixdorf			31	36	40			52															
Grefrath-Mülh. Grefrather Str.			34	7.39	7.43			55															
Grefrath Lommet			36					57															
Grefrath Bergerplatz			7.37					7.58															

lc = nicht mittwochs an Schultagen F = fährt an schulfreien Tagen S = fährt an Schultagen KL1 = Fahrt wird mit einem Kleinbus durchgeführt

Fällt Heiligabend u. Silvester auf einen Werktag gilt der Samstagsfahrplan *

078

montags bis freitags

Haltestellen	Abfahrtszeiten																						
	S		S	S					II	II	S	II		I5	I5	I5	I5		P53	P53	S
Grefrath Bergerplatz			7.09	7.38					13.13												
Grefrath Lommet			10	39					14												
Grefrath-Mülh. Grefrather Str.			12	41					16	13.18		13.25		13.54	14.08	14.13	14.18		15.08	15.10	15.15
Kempen Klixdorf			15	44					19	21		28		57	11	16	21		11	13	18
Kempen Neuer Friedhof			16	45					20	22		29		58	12	17	22		12	14	19
Kempen Amtsgericht			18	47					22	24		31		14.00	14	19	24		14	16	21
Kempen Viehmarkt			20	49					24	26		33		02	16	21	26		16	18	23
Kempen Bahnhof (Bstg 1)		6.44	7.22	7.51	8.30	10.30	11.54	12.40	13.26	13.28	13.29	13.35	13.35	04	14.18	14.23	14.28	14.28	15.18	20	25
Kempen Kerkener Straße		47			33	33	57	43			32		38	07				31		23	28
Kempen St. Hubert Vösch		51			37	37	12.01	47			36		42	11				35		27	32
Kerken Rahm Stendener Straße		53			39	39	03	49			38		44	13				37		29	34
Kerken Abzweig Rahm		54			40	40	04	50			39		45	14				38		30	35
Kerken Aldekerk Schule		55			41	41	05	51			40		46	15				39		31	36
Kerken Aldekerk Kirche		56			42	42	06	52			41		47	17				40		33	38
Kerken Aldekerk Bahnhof		58			44	44	08	54			14.43		49	14.18				42		15.34	40
Kerken Suytings		59			45	45	09	55					50					43			40
Kerken-Aldekerk Am alten Dyck		7.00			46	46	10	56					51					44			41
Kerken Eyll B 60		01			47	47	11	57					52					45			42
Kerken Eyll Naumann		03			49	49	13	59					54					47			44
Kerken Eyll Buyxdyck		04			50	50	14	13.00					55					48			45
Kerken Slousenweg	6.50	05			51	51	15	01					56					49			46
Kerken Nieukerk Turnhalle	52	07			52	52	16	02					57					50			47
Kerken Weststraße/Friedhof	52	07			52	52	16	02					57					50			47
Kerken Wintern. van der Pütten	55	10			55	55	19	05					14.00					53			50
Kerken Winternam Geilen	56	11			56	56	20	06					01					54			51
Geldern Friedhof	7.01	16			9.01	11.01	25	11					06					59			56
Geldern Südwall	06	21			05	05	29	15					10					15.03			59
Geldern Bahnhof	7.07	7.22			9.07	11.07	12.31	13.17					14.12					15.05			16.00

I5 = nur freitags an Schultagen II = nur montags und mittwochs an Schultagen P53 = nur an Schultagen, nicht mittwochs und freitags S = fährt an Schultagen

Fällt Heiligabend u. Silvester auf einen Werktag gilt der Samstagsfahrplan *

Haltestellen	Abfahrtszeiten								
	P53	lt	S	KL1	KL1		KL1		
Grefrath Bergerplatz									
Grefrath Lommet									
Grefrath-Mülh. Grefrather Str.	**16**.10								
Kempen Klixdorf	13								
Kempen Neuer Friedhof	14								
Kempen Amtsgericht	16								
Kempen Viehmarkt	18								
Kempen Bahnhof (Bstg 1)	**16**.20		**16**.25	**8**.04	**9**.04		**14**.04		
Kempen Kerkener Straße			28	07	07		07		
Kempen St. Hubert Vösch			32	11	11		11		
Kerken Rahm Stendener Straße			34	13	13		13		
Kerken Abzweig Rahm			35	14	14		14		
Kerken Aldekerk Schule		**16**.00	36	15	15		15		
Kerken Aldekerk Kirche		01	38	16	16		16		
Kerken Aldekerk Bahnhof		03	39	18	18		18		
Kerken Suytings		04	40	19	19		19		
Kerken-Aldekerk Am alten Dyck		05	41	20	20	alle	20		
Kerken Eyll B 60		06	42	21	21	60	21		
Kerken Eyll Naumann		08	44	23	23	Min.	23		
Kerken Eyll Buyxdyck		09	45	24	24		24		
Kerken Slousenweg		10	46	25	25		25		
Kerken Nieukerk Turnhalle		11	47	26	26		26		
Kerken Weststraße/Friedhof		11	47	26	26		26		
Kerken Wintern. van der Pütten		14	50	29	29		29		
Kerken Winternam Geilen		15	51	30	30		30		
Geldern Friedhof		20	56	35	35		35		
Geldern Südwall		24	59	39	39		39		
Geldern Bahnhof	**16**.26	**17**.00		**8**.41	**9**.41		**14**.41		

lt = nicht dienstags und freitags an Schultagen P53 = nur an Schultagen, nicht mittwochs und freitags S = fährt an Schultagen
KL1 = Fahrt wird mit einem Kleinbus durchgeführt

Fällt Heiligabend u. Silvester auf einen Werktag gilt der Samstagsfahrplan *

Krefeld - Kempen - Kerken - Aldekerk und zurück

079

079

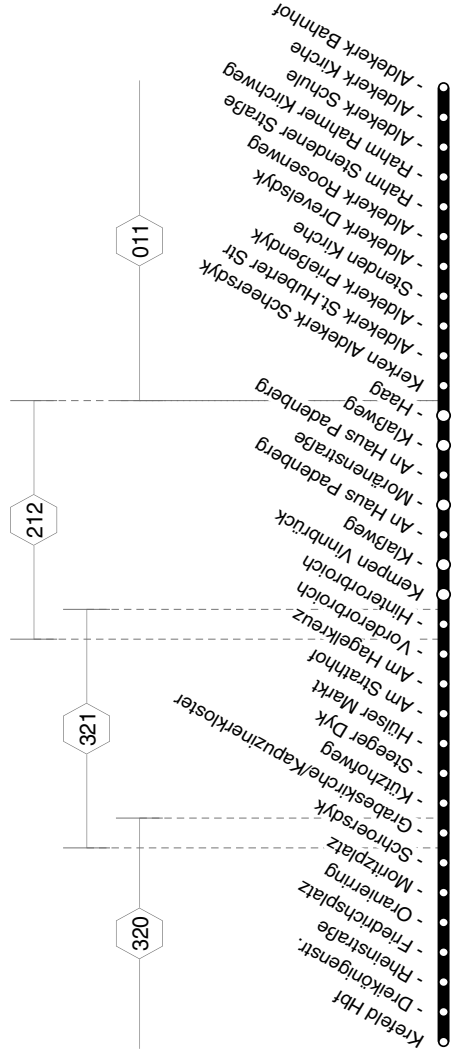

079 montags bis freitags

Haltestellen	Abfahrtszeiten				
	S				
Krefeld Hbf (Bstg 9)		**9**.45	**14**.00	**14**.45	**15**.45
Krefeld Dreikönigenstr.		46	01	46	46
Krefeld Rheinstraße (Bstg 7)		48	03	48	48
Krefeld Friedrichsplatz		51	06	51	51
Krefeld Oranierring		53	08	53	53
Krefeld Moritzplatz		55	10	55	55
Krefeld Schroersdyk		57	12	57	57
Krefeld Grabeskirche/Kapuzinerkloster		**10**.00	15	**15**.00	**16**.00
Krefeld Kützhofweg		02	17	02	02
Krefeld Steeger Dyk		04	19	04	04
Krefeld Hülser Markt		07	22	07	07
Krefeld Am Strathhof		08	23	08	08
Krefeld Am Hagelkreuz		09	24	09	09
Krefeld Vorderorbroich		11	26	11	11
Krefeld Hinterorbroich		13	28	13	13
Kempen Vinnbrück	**6**.34	15	30	15	15
Kempen Klaßweg	35	16	31	16	16
Kempen An Haus Padenberg	35	16	31	16	16
Kempen Moränenstraße	37	17	32	17	17
Kempen An Haus Padenberg	38	18	33	18	18
Kempen Klaßweg	38	18	33	18	18
Kempen Haag	41	21	36	21	21
Kerken Aldekerk Scheersdyk	42	22	37	22	22
Kerken Aldekerk St.Huberter St	43	23	38	23	23
Kerken Aldekerk Prießendyk	44	24	39	24	24
Kerken Stenden Kirche	45	25	40	25	25
Kerken Aldekerk Drevelsdyk	46	26	41	26	26
Kerken Aldekerk Roosenweg	47	27	42	27	27
Kerken Rahm Stendener Straße	49	29	44	29	29
Kerken Rahm Rahmer Kirchweg	51	31	46	31	31
Kerken Aldekerk Schule	53	33	48	33	33
Kerken Aldekerk Kirche	54	35	50	35	35
Kerken Aldekerk Bahnhof	**6**.56	**10**.37	**14**.52	**15**.37	**16**.37

S = fährt an Schultagen

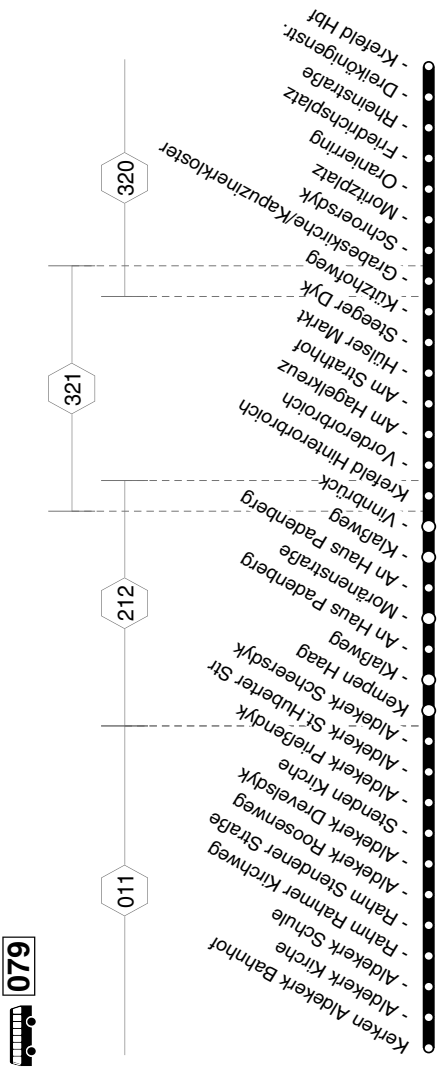
Kerken Aldekerk Bahnhof
- Aldekerk Kirche
- Aldekerk Schule
- Rahm Rahmer Kirchweg
- Rahm Stendener Straße
- Aldekerk Roosenweg
- Aldekerk Drievelsdyk
- Stenden Kirche
- Aldekerk Priebendyk
- Aldekerk St.Hubertus Str
- Aldekerk Scheersdyk
Kempen Haag
- Klabweg
- An Haus Padenberg
- Moränenstraße
- An Haus Padenberg
- Klabweg
- Vinnbruck
Krefeld Hinterortbroich
- Vorderortbroich
- Am Hagelkreuz
- Am Strathof
- Hülser Markt
- Sleeger Dyk
- Kurzhofweg
- Grabeskirche/Kapuzinerkloster
- Schroersdyk
- Moritzplatz
- Oranierring
- Friedrichsplatz
- Rheinstraße
- Dreikönigenstr.
- Krefeld Hbf
320
321
212
011
079

Haltestellen	Abfahrtszeiten								
			S		S				
Kerken Aldekerk Bahnhof	**5**.22	**6**.50	**7**.10	**10**.52	**13**.45	**14**.56	**16**.01	**16**.56	
Kerken Aldekerk Kirche	24	52	12	54	47	58	03	58	
Kerken Aldekerk Schule	25	53	13	55	48	59	04	59	
Kerken Rahm Rahmer Kirchweg	27	55	15	57	50	**15**.01	06	**17**.01	
Kerken Rahm Stendener Straße	29	57	17	59	52	03	08	03	
Kerken Aldekerk Roosenweg	31	59	19	**11**.01	54	05	10	05	
Kerken Aldekerk Drevelsdyk	32	**7**.00	20	02	55	06	11	06	
Kerken Stenden Kirche	33	01	21	03	56	07	12	07	
Kerken Aldekerk Prießendyk	34	02	22	04	57	08	13	08	
Kerken Aldekerk St.Huberter St	35	03	23	05	58	09	14	09	
Kerken Aldekerk Scheersdyk	36	04	24	06	59	10	15	10	
Kempen Haag	37	05	25	07	**14**.00	11	16	11	
Kempen Klaßweg	40	08	29	10	04	15	20	15	
Kempen An Haus Padenberg	40	08	29	10	04	15	20	15	
Kempen Moränenstraße	41	09	30	11	05	16	21	16	
Kempen An Haus Padenberg	42	10	31	12	06	17	22	17	
Kempen Klaßweg	42	10	31	12	06	17	22	17	
Kempen Vinnbrück	44	12	33	14	**14**.08	19	24	19	
Krefeld Hinterorbroich	45	13	34	15		20	25	20	
Krefeld Vorderorbroich	47	15	37	17		23	28	23	
Krefeld Am Hagelkreuz	49	17	39	19		25	30	25	
Krefeld Am Sträthof	50	18	40	20		26	31	26	
Krefeld Hülser Markt	51	19	**7**.41	21		27	32	27	
Krefeld Steeger Dyk (Bstg 3)	53	21		23		29	34	29	
Krefeld Kützhofweg	55	23		25		31	36	31	
Krefeld Grabeskirche/Kapuzinerkloster	58	26		28		33	38	33	
Krefeld Schroersdyk	**6**.00	28		30		34	39	34	
Krefeld Moritzplatz	02	30		32		36	41	36	
Krefeld Oranierring	04	32		34		38	43	38	
Krefeld Friedrichsplatz	07	35		37		40	45	40	
Krefeld Rheinstraße (Bstg 4)	10	38		40		42	47	42	
Krefeld Dreikönigenstr.	12	40		42		43	48	43	
Krefeld Hbf (Bstg 9)	**6**.15	**7**.43		**11**.45		**15**.45	**16**.50	**17**.45	

S = fährt an Schultagen

Duisburg Hbf - DU-Homberg - Moers - Neukirchen-Vluyn und zurück

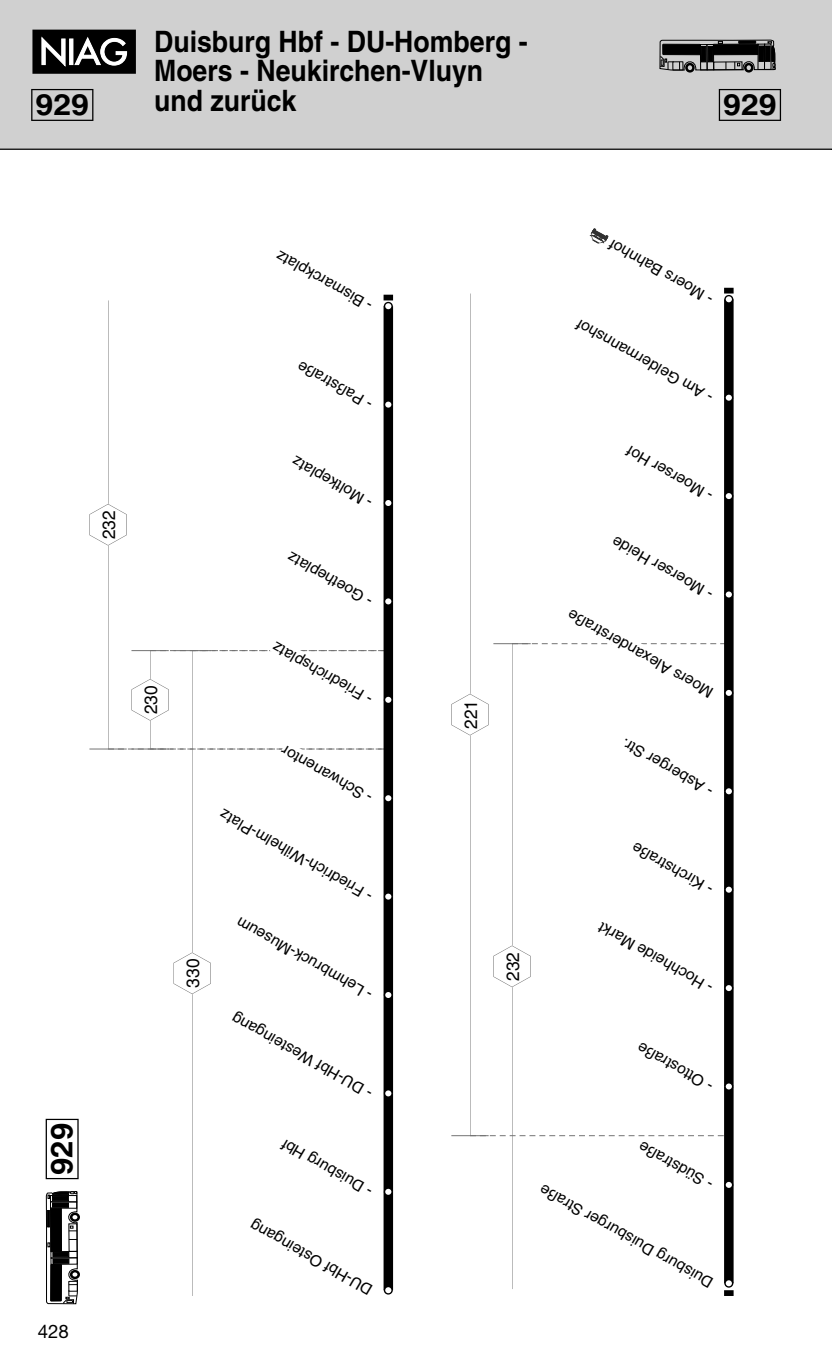

Duisburg Hbf - DU-Homberg - Moers - Neukirchen-Vluyn

929

929

montags bis freitags

Haltestellen	Abfahrtszeiten																			
			33			V				V				V						
DU-Hbf Osteingang (Bstg 3)	5.58	6.28		6.58	7.28	7.58	8.28	8.58	9.28	9.58	10.28		13.28	13.58	14.28		19.28	19.58	20.21
- Duisburg Hbf (Bstg 6)	6.01	31		7.01	31	8.01	31	9.01	31	10.01	31		31	14.01	31		31	20.01	24
- DU-Hbf Westeingang (Bstg 2)	03	33		03	33	03	33	03	33	03	33		33	03	33		33	03	26
- Lehmbruck-Museum (Bstg 2)	06	36		06	36	06	36	06	36	06	36		36	06	36		36	06	29
- Friedrich-Wilhelm-Platz (Bstg 2)	08	38		08	38	08	38	08	38	08	38		38	08	38		38	08	31
- Schwanentor (Bstg 2)	09	39		09	39	09	39	09	39	09	39		39	09	39		39	09	32
- Friedrichsplatz (Bstg 4)	17	47		17	47	17	47	17	47	17	47		47	17	47		47	17	40
- Goetheplatz (Bstg 2)	20	50		20	50	20	50	20	50	20	50		50	20	50		50	20	43
- Moltkeplatz (Bstg 2)	22	52		22	52	22	52	22	52	22	52		52	22	52		52	22	45
- Paßstraße (Bstg 2)	23	53		23	53	23	53	23	53	23	53		53	23	53		53	23	46
- Bismarckplatz (Bstg 2)	25	55		25	55	25	55	25	55	25	55		55	25	55		55	25	48
- Duisburger Straße (Bstg 2)	27	57		27	57	27	57	27	57	27	57		57	27	57		57	27	49
- Südstraße (Bstg 2)	28	58		28	58	28	58	28	58	28	58		58	28	58		58	28	51
- Ottostraße (Bstg 2)	30	7.00		30	8.00	30	9.00	30	10.00	30	11.00		14.00	30	15.00		20.00	30	53
- Hochheide Markt (Bstg 4)	33	03	7.18	33	03	33	03	33	03	33	03		03	33	03		03	33	56
- Kirchstraße (Bstg 2)	34	04	19	34	04	34	04	34	04	34	04		04	34	04		04	34	57
- Asberger Str. (Bstg 2)	35	05	20	35	05	35	05	35	05	35	05	alle	05	35	05	alle	05	35	58
Moers Alexanderstraße	36	06	21	36	06	36	06	36	06	36	06	30	06	36	06	30	06	36	59
- Moerser Heide	37	07	22	37	07	37	07	37	07	37	07	Min.	07	37	07	Min.	07	37	21.00
- Moerser Hof	39	09	24	39	09	39	09	39	09	39	09		09	39	09		09	39	02
- Am Geldermannshof	40	10	25	40	10	40	10	40	10	40	10		10	40	10		10	40	03
- Moers Bahnhof	42	12	27	42	12	42	12	42	12	42	12		12	42	12		12	42	05
- Augustastr.	44	14	29	44	14	44	14	44	14	44	14		14	44	14		14	44	07
- Königlicher Hof	46	16	31	46	16	46	16	46	16	46	16		16	46	16		16	20.46	09
- Rathaus	48	18	33	48	18	48	18	48	18	48	18		18	48	18		18		11
- Steinschen	49	19	34	49	19	49	19	49	19	49	19		19	49	19		19		12
- Walpurgisstraße	50	20	35	50	20	50	20	50	20	50	20		20	50	20		20		13
- Parsickstraße	51	21	36	51	21	51	21	51	21	51	21		21	51	21		21		14
- Venloer Straße	52	22	37	52	22	52	22	52	22	52	22		22	52	22		22		15
- Hülsdonk Uberführung	53	23	38	53	23	53	23	53	23	53	23		23	53	23		23		16
Neukirchen-Vluyn Herkweg	54	24	39	54	24	54	24	54	24	54	24		24	54	24		24		17
- Neukirchen Sparkasse	55	25	40	55	25	55	25	55	25	55	25		25	55	25		25		18
- Friedensstraße	57	27	42	57	27	57	27	57	27	57	27		27	57	27		27		20
- Gewerbegebiet Nord	59	29	44	59	29	59	29	59	29	59	29		29	59	29		29		22
- Tersteegen-Schule	7.01	7.31	7.46	8.01	8.31	9.01	9.31	10.01	10.31	11.01	11.31		14.31	15.01	15.31		20.31		21.24

- Händelstraße	**7**.02	**7**.32	**7**.47	**8**.02	**8**.32	**9**.02	**9**.32	**10**.02	**10**.32	**11**.02	**11**.32		**14**.32	**15**.02	**15**.32		**20**.32	**21**.25
- Schulzentrum	04	34	**7**.49	04	34	04	34	04	34	04	34		34	04	34		34	27
- Weistraße	05	35		05	35	05	35	05	35	05	35	alle	35	05	35	alle	35	28
- Vluyner Nordring	06	36		06	36	06	36	06	36	06	36	30	36	06	36	30	36	29
- Springenweg	07	37		07	37	07	37	07	37	07	37	Min.	37	07	37	Min.	37	30
- Vluyn Vluyner Platz	08	38		08	38	**9**.08	38	08	38	**11**.08	38		38	**15**.08	38		38	31
- Vluyner Südring	**7**.09	**7**.39		**8**.09	**8**.39	〉	**9**.39	**10**.09	**10**.39	〉	**11**.39		**14**.39	〉	**15**.39		**20**.39	**21**.32
- Vluyner Südring						**9**.09				**11**.09				**15**.09				

33 = nur an Schultagen, nicht Rosenmontag V = Anschluss nach Venlo zur Linie 29 am Vluyner Südring

Heiligabend und Silvester wird nach dem Samstagsfahrplan gefahren

929 **mo-fr** **samstags** ➔

Haltestellen	Abfahrtszeiten																						
							V					V											
DU-Hbf Osteingang (Bstg 3)				5.58		9.28	9.58	10.28		12.28	12.58	13.28		17.28	18.28	19.28	20.21						
- Duisburg Hbf (Bstg 6)				6.01		31	10.01	31		31	13.01	31		31	31	31	24						
- DU-Hbf Westeingang (Bstg 2)				03		33	03	33		33	03	33		33	33	33	26						
- Lehmbruck-Museum (Bstg 2)				06		36	06	36		36	06	36		36	36	36	29						
- Friedrich-Wilhelm-Platz (Bstg 2)				08		38	08	38		38	08	38		38	38	38	31						
- Schwanentor (Bstg 2)				09		39	09	39		39	09	39		39	39	39	32						
- Friedrichsplatz (Bstg 4)	21.40	22.40	23.40	17		47	17	47		47	17	47		47	47	47	40	21.40	22.40				
- Goetheplatz (Bstg 2)	43	43	43	20		50	20	50		50	20	50		50	50	50	43	43	43				
- Moltkeplatz (Bstg 2)	45	45	45	22		52	22	52		52	22	52		52	52	52	45	45	45				
- Paßstraße (Bstg 2)	46	46	46	23		53	23	53		53	23	53		53	53	53	46	46	46				
- Bismarckplatz (Bstg 2)	48	48	48	25		55	25	55		55	25	55		55	55	55	48	48	48				
- Duisburger Straße (Bstg 2)	49	49	49	27		57	27	57		57	27	57		57	57	57	49	49	49				
- Südstraße (Bstg 2)	51	51	51	28		58	28	58		58	28	58		58	58	58	51	51	51				
- Ottostraße (Bstg 2)	53	53	53	30		10.00	30	11.00		13.00	30	14.00		18.00	19.00	20.00	53	53	53				
- Hochheide Markt (Bstg 4)	56	56	56	33		03	33	03		03	33	03		03	03	03	56	56	56				
- Kirchstraße (Bstg 2)	57	57	57	34		04	34	04		04	34	04		04	04	04	57	57	57				
- Asberger Str. (Bstg 2)	58	58	58	35	alle	05	35	05	alle	05	35	05	alle	05	05	05	58	58	58				
Moers Alexanderstraße	59	59	59	36	30	06	36	06	30	06	36	06	30	06	06	06	59	59	59				
- Moerser Heide	22.00	23.00	0.00	37	Min.	07	37	07	Min.	07	37	07	Min.	07	07	07	21.00	22.00	23.00				
- Moerser Hof	02	02	02	39		09	39	09		09	39	09		09	09	09	02	02	02				
- Am Geldermannshof	03	03	03	40		10	40	10		10	40	10		10	10	10	03	03	03				
- Moers Bahnhof 🚗	05	05	05	42		12	42	12		12	42	12		12	12	12	05	05	05				
- Augustastr.	07	07	07	44		14	44	14		14	44	14		14	14	14	07	07	07				
- Königlicher Hof	09	09	0.09	46		16	46	16		16	46	16		16	16	16	09	09	09				
- Rathaus	11	11		48		18	48	18		18	48	18		18	18	18	11	11	11				
- Steinschen	12	12		49		19	49	19		19	49	19		19	19	19	12	12	12				
- Walpurgisstraße	13	13		50		20	50	20		20	50	20		20	20	20	13	13	13				
- Parsickstraße	14	14		51		21	51	21		21	51	21		21	21	21	14	14	14				
- Venloer Straße	15	15		52		22	52	22		22	52	22		22	22	22	15	15	15				
- Hülsdonk Überführung	16	16		53		23	53	23		23	53	23		23	23	23	16	16	16				
Neukirchen-Vluyn Herkweg	17	17		54		24	54	24		24	54	24		24	24	24	17	17	17				
- Neukirchen Sparkasse	18	18		55		25	55	25		25	55	25		25	25	25	18	18	18				
- Friedensstraße 🚗	20	20		57		27	57	27		27	57	27		27	27	27	20	20	20				
- Gewerbegebiet Nord	22	22		59		29	59	29		29	59	29		29	29	29	22	22	22				
- Tersteegen-Schule	22.24	23.24		7.01		10.31	11.01	11.31		13.31	14.01	14.31		18.31	19.31	20.31	21.24	22.24	23.24				

- Händelstraße	**22**.25	**23**.25	**7**.02		**10**.32	**11**.02	**11**.32		**13**.32	**14**.02	**14**.32		**18**.32	**19**.32	**20**.32	**21**.25	**22**.25	**23**.25
- Schulzentrum	27	27	04		34	04	34		34	04	34		34	34	34	27	27	27
- Weistraße	28	28	05	alle	35	05	35	alle	35	05	35	alle	35	35	35	28	28	28
- Vluyner Nordring	29	29	06	30	36	06	36	30	36	06	36	30	36	36	36	29	29	29
- Springenweg	30	30	07	Min.	37	07	37	Min.	37	07	37	Min.	37	37	37	30	30	30
- Vluyn Vluyner Platz 🚗	31	31	08		38	**11**.08	38		38	**14**.08	38		38	38	38	31	31	31
- Vluyner Südring	**22**.32	**23**.32	**7**.09		**10**.39	〉	**11**.39		**13**.39	〉	**14**.39		**18**.39	**19**.39	**20**.39	**21**.32	**22**.32	**23**.32
- Vluyner Südring						**11**.09				**14**.09								

V = Anschluss nach Venlo zur Linie 29 am Vluyner Südring

Heiligabend und Silvester wird nach dem Samstagsfahrplan gefahren

929

samstags

sonn- und feiertags

Haltestellen		Abfahrtszeiten				
		59	59			
DU-Hbf Osteingang (Bstg 3)			8.21	9.21		20.21
- Duisburg Hbf (Bstg 6)			24	24		24
- DU-Hbf Westeingang (Bstg 2)			26	26		26
- Lehmbruck-Museum (Bstg 2)			29	29		29
- Friedrich-Wilhelm-Platz (Bstg 2)			31	31		31
- Schwanentor (Bstg 2)			32	32		32
- Friedrichsplatz (Bstg 4)	23.40		40	40		40
- Goetheplatz (Bstg 2)	43		43	43		43
- Moltkeplatz (Bstg 2)	45		45	45		45
- Paßstraße (Bstg 2)	46		46	46		46
- Bismarckplatz (Bstg 2)	48		48	48		48
- Duisburger Straße (Bstg 2)	49		49	49		49
- Südstraße (Bstg 2)	51		51	51		51
- Ottostraße (Bstg 2)	53		53	53		53
- Hochheide Markt (Bstg 4)	56		56	56		56
- Kirchstraße (Bstg 2)	57		57	57		57
- Asberger Str. (Bstg 2)	58		58	58	alle	58
Moers Alexanderstraße	59		59	59	60	59
- Moerser Heide	0.00		9.00	10.00	Min.	21.00
- Moerser Hof	02		02	02		02
- Am Geldermannshof	03		03	03		03
- Moers Bahnhof 🚗	05	8.05	05	05		05
- Augustastr.	07	07	07	07		07
- Königlicher Hof	0.09	09	09	09		09
- Rathaus		11	11	11		11
- Steinschen		12	12	12		12
- Walpurgisstraße		13	13	13		13
- Parsickstraße		14	14	14		14
- Venloer Straße		15	15	15		15
- Hülsdonk Überführung		16	16	16		16
Neukirchen-Vluyn Herkweg		17	17	17		17
- Neukirchen Sparkasse		18	18	18		18
- Friedensstraße 🚗		20	20	20		20
- Gewerbegebiet Nord		22	22	22		22
- Tersteegen-Schule		8.24	9.24	10.24		21.24

- Händelstraße		**8**.25	**9**.25	**10**.25		**21**.25
- Schulzentrum		27	27	27		27
- Weistraße		28	28	28	alle	28
- Vluyner Nordring		29	29	29	60	29
- Springenweg		30	30	30	Min.	30
- Vluyn Vluyner Platz		31	31	31		31
- Vluyner Südring		**8**.32	**9**.32	**10**.32		**21**.32
- Vluyner Südring						

59 = nicht 25.12. und 1.1.

Heiligabend und Silvester wird nach dem Samstagsfahrplan gefahren

929

sonn- und feiertags

Haltestellen	Abfahrtszeiten		
DU-Hbf Osteingang (Bstg 3)			
- Duisburg Hbf (Bstg 6)			
- DU-Hbf Westeingang (Bstg 2)			
- Lehmbruck-Museum (Bstg 2)			
- Friedrich-Wilhelm-Platz (Bstg 2)			
- Schwanentor (Bstg 2)			
- Friedrichsplatz (Bstg 4)	**21**.40	**22**.40	**23**.40
- Goetheplatz (Bstg 2)	43	43	43
- Moltkeplatz (Bstg 2)	45	45	45
- Paßstraße (Bstg 2)	46	46	46
- Bismarckplatz (Bstg 2)	48	48	48
- Duisburger Straße (Bstg 2)	49	49	49
- Südstraße (Bstg 2)	51	51	51
- Ottostraße (Bstg 2)	53	53	53
- Hochheide Markt (Bstg 4)	56	56	56
- Kirchstraße (Bstg 2)	57	57	57
- Asberger Str. (Bstg 2)	58	58	58
Moers Alexanderstraße	59	59	59
- Moerser Heide	**22**.00	**23**.00	**0**.00
- Moerser Hof	02	02	02
- Am Geldermannshof	03	03	03
- Moers Bahnhof	05	05	05
- Augustastr.	07	07	07
- Königlicher Hof	09	09	**0**.09
- Rathaus	11	11	
- Steinschen	12	12	
- Walpurgisstraße	13	13	
- Parsickstraße	14	14	
- Venloer Straße	15	15	
- Hülsdonk Überführung	16	16	
Neukirchen-Vluyn Herkweg	17	17	
- Neukirchen Sparkasse	18	18	
- Friedensstraße	20	20	
- Gewerbegebiet Nord	22	22	
- Tersteegen-Schule	**22**.24	**23**.24	

Duisburg Hbf - DU-Homberg - Moers - Neukirchen-Vluyn

929

- Händelstraße	**22**.25	**23**.25
- Schulzentrum	27	27
- Weistraße	28	28
- Vluyner Nordring	29	29
- Springenweg	30	30
- Vluyn Vluyner Platz	31	31
- Vluyner Südring	**22**.32	**23**.32
- Vluyner Südring		

Heiligabend und Silvester wird nach dem Samstagsfahrplan gefahren

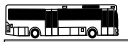

929

montags bis freitags

samstags

Haltestellen	Abfahrtszeiten																	
Neukirchen-Vl. Vluyner Südring		4.59	5.32		19.32	20.29	21.29	22.29	4.59	5.29	5.59	6.32		17.32	18.32	19.32	20.29	21.29	22.29
- Vluyn Vluyner Platz		5.00	33		33	30	30	30	5.00	30	6.00	33		33	33	33	30	30	30
- Springenweg		02	35		35	32	32	32	02	32	02	35		35	35	35	32	32	32
- Vluyner Nordring		03	36		36	33	33	33	03	33	03	36		36	36	36	33	33	33
- Weistraße		05	38		38	35	35	35	05	35	05	38		38	38	38	35	35	35
- Schulzentrum		06	39		39	36	36	36	06	36	06	39		39	39	39	36	36	36
- Händelstraße		08	41		41	38	38	38	08	38	08	41		41	41	41	38	38	38
- Tersteegen-Schule		09	42		42	39	39	39	09	39	09	42		42	42	42	39	39	39
- Gewerbegebiet Nord		11	44		44	41	41	41	11	41	11	44		44	44	44	41	41	41
- Friedensstraße		13	46		46	43	43	43	13	43	13	46		46	46	46	43	43	43
- Neukirchen Sparkasse		15	48		48	45	45	45	15	45	15	48		48	48	48	45	45	45
- Herkweg		16	49		49	46	46	46	16	46	16	49		49	49	49	46	46	46
Moers Hülsdonk Überführung		17	50		50	47	47	47	17	47	17	50		50	50	50	47	47	47
- Venloer Straße		18	51		51	48	48	48	18	48	18	51		51	51	51	48	48	48
- Parsickstraße		19	52		52	49	49	49	19	49	19	52		52	52	52	49	49	49
- Walpurgisstraße		20	53		53	50	50	50	20	50	20	53		53	53	53	50	50	50
- Steinschen		21	54	alle	54	51	51	51	21	51	21	54	alle	54	54	54	51	51	51
- Rathaus		23	56	30	56	53	53	53	23	53	23	56	30	56	56	56	53	53	53
- Königlicher Hof	4.25	25	58	Min.	58	55	55	55	25	55	25	58	Min.	58	58	58	55	55	55
- Augustastr.	27	27	6.00		20.00	57	57	57	27	57	27	7.00		18.00	19.00	20.00	57	57	57
- Moers Bahnhof	30	30	03		03	21.00	22.00	23.00	30	6.00	30	03		03	03	03	21.00	22.00	23.00
- Am Geldermannshof	32	32	05		05	02	02	02	32	02	32	05		05	05	05	02	02	02
- Moerser Hof	33	33	06		06	03	03	03	33	03	33	06		06	06	06	03	03	03
- Moerser Heide	34	34	07		07	04	04	04	34	04	34	07		07	07	07	04	04	04
- Alexanderstraße	35	35	08		08	05	05	05	35	05	35	08		08	08	08	05	05	05
Duisburg Asberger Str. (Bstg 1)	37	37	10		10	07	07	07	37	07	37	10		10	10	10	07	07	07
- Kirchstraße (Bstg 1)	38	38	11		11	08	08	08	38	08	38	11		11	11	11	08	08	08
- Hochheide Markt (Bstg 1)	40	40	13		13	10	10	10	40	10	40	13		13	13	13	10	10	10
- Ottostraße (Bstg 1)	42	42	15		15	12	12	12	42	12	42	15		15	15	15	12	12	12
- Südstraße (Bstg 1)	44	44	17		17	14	14	14	44	14	44	17		17	17	17	14	14	14
- Duisburger Straße (Bstg 1)	45	45	19		19	15	15	15	45	15	45	19		19	19	19	15	15	15
- Bismarckplatz (Bstg 1)	47	47	21		21	17	17	17	47	17	47	21		21	21	21	17	17	17
- Paßstraße (Bstg 1)	48	48	22		22	18	18	18	48	18	48	22		22	22	22	18	18	18
- Moltkeplatz (Bstg 1)	49	49	24		24	19	19	19	49	19	49	24		24	24	24	19	19	19
- Goetheplatz (Bstg 1)	4.50	5.50	6.25		20.25	21.20	22.20	23.20	5.50	6.20	6.50	7.25		18.25	19.25	20.25	21.20	22.20	23.20

- Friedrichsplatz (Bstg 3)	**4**.53	**5**.53	**6**.28		**20**.28	**21**.23	**22**.23	**23**.23	**5**.53	**6**.23	**6**.53	**7**.28		**18**.28	**19**.28	**20**.28	**21**.23	**22**.23	**23**.23
- Schwanentor (Bstg 1)	**5**.01	**6**.01	36		36				**6**.01	31	**7**.01	36		36	36	36			
- Friedrich-Wilhelm-Platz (Bstg 1)	03	03	38	alle	38				03	33	03	38	alle	38	38	38			
- Lehmbruck-Museum (Bstg 1)	05	05	40	30	40				05	35	05	40	30	40	40	40			
- DU-Hbf Westeingang (Bstg 1)	07	07	42	Min.	42				07	37	07	42	Min.	42	42	42			
- Duisburg Hbf (Bstg 5)	09	09	44		44				09	39	09	44		44	44	44			
- DU-Hbf Osteingang (Bstg 3)	**5**.12	**6**.12	**6**.47		**20**.47				**6**.12	**6**.42	**7**.12	**7**.47		**18**.47	**19**.47	**20**.47			

Heiligabend und Silvester wird nach dem Samstagsfahrplan gefahren

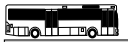

929

sonn- und feiertags

Haltestellen	Abfahrtszeiten							
	59	59						
Neukirchen-Vl. Vluyner Südring	7.29	8.29	9.29		19.29	20.29	21.29	22.29
- Vluyn Vluyner Platz	30	30	30		30	30	30	30
- Springenweg	32	32	32		32	32	32	32
- Vluyner Nordring	33	33	33		33	33	33	33
- Weistraße	35	35	35		35	35	35	35
- Schulzentrum	36	36	36		36	36	36	36
- Händelstraße	38	38	38		38	38	38	38
- Tersteegen-Schule	39	39	39		39	39	39	39
- Gewerbegebiet Nord	41	41	41		41	41	41	41
- Friedensstraße	43	43	43		43	43	43	43
- Neukirchen Sparkasse	45	45	45		45	45	45	45
- Herkweg	46	46	46		46	46	46	46
Moers Hülsdonk Überführung	47	47	47		47	47	47	47
- Venloer Straße	48	48	48		48	48	48	48
- Parsickstraße	49	49	49		49	49	49	49
- Walpurgisstraße	50	50	50		50	50	50	50
- Steinschen	51	51	51	alle	51	51	51	51
- Rathaus	53	53	53	60	53	53	53	53
- Königlicher Hof	55	55	55	Min.	55	55	55	55
- Augustastr.	57	57	57		57	57	57	57
- Moers Bahnhof	8.00	9.00	10.00		20.00	21.00	22.00	23.00
- Am Geldermannshof	02	02	02		02	02	02	02
- Moerser Hof	03	03	03		03	03	03	03
- Moerser Heide	04	04	04		04	04	04	04
- Alexanderstraße	05	05	05		05	05	05	05
Duisburg Asberger Str. (Bstg 1)	07	07	07		07	07	07	07
- Kirchstraße (Bstg 1)	08	08	08		08	08	08	08
- Hochheide Markt (Bstg 1)	10	10	10		10	10	10	10
- Ottostraße (Bstg 1)	12	12	12		12	12	12	12
- Südstraße (Bstg 1)	14	14	14		14	14	14	14
- Duisburger Straße (Bstg 1)	15	15	15		15	15	15	15
- Bismarckplatz (Bstg 1)	17	17	17		17	17	17	17
- Paßstraße (Bstg 1)	18	18	18		18	18	18	18
- Moltkeplatz (Bstg 1)	19	19	19		19	19	19	19
- Goetheplatz (Bstg 1)	8.20	9.20	10.20		20.20	21.20	22.20	23.20

Neukirchen-Vluyn - Moers
DU-Homberg - Duisburg Hbf

- Friedrichsplatz (Bstg 3)	**8.**23	**9.**23	**10.**23		**20.**23	**21.**23	**22.**23	**23.**23
- Schwanentor (Bstg 1)	31	31	31		31			
- Friedrich-Wilhelm-Platz (Bstg 1)	33	33	33	alle	33			
- Lehmbruck-Museum (Bstg 1)	35	35	35	60	35			
- DU-Hbf Westeingang (Bstg 1)	37	37	37	Min.	37			
- Duisburg Hbf (Bstg 5)	39	39	39		39			
- DU-Hbf Osteingang (Bstg 3)	**8.**42	**9.**42	**10.**42		**20.**42			

63 = nicht 25. 12. und 1. 1.

Heiligabend und Silvester wird nach dem Samstagsfahrplan gefahren

LOOK BUSREISEN

SL1

Geldern Bf - Veert - Lüllingen Markt und zurück

SL1

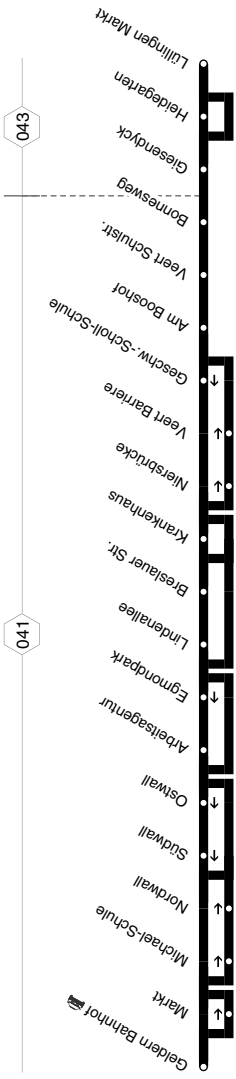

SL1

SL1

montags bis freitags

Haltestellen	Abfahrtszeiten																	
	T2	33	95T	95T	33	T	T	T	T	33	95T	95T	33	33	95T	T		
Geldern Bahnhof	6.33	6.39	6.39	7.32	7.32	7.33	8.33	9.33	10.33	11.27	11.27	12.21	12.21	13.15	13.15	14.08		
- Markt	35	6.41	6.41	7.34	7.34	A35	A8.35	A9.35	A10.35	11.29	A11.29	A12.23	12.23	13.17	A13.17	A14.10		
- Michael-Schule	36	⟩	⟩	⟩	⟩	36	⟩	⟩	⟩	⟩	⟩	⟩	⟩	⟩	⟩	⟩		
- Nordwall	37	⟩	⟩	⟩	⟩	37	⟩	⟩	⟩	⟩	⟩	⟩	⟩	⟩	⟩	⟩		
- Arbeitsagentur	38	⟩	⟩	⟩	⟩	38	⟩	⟩	⟩	⟩	⟩	⟩	⟩	⟩	⟩	⟩		
- Lindenallee	40	⟩	⟩	⟩	⟩	40	⟩	⟩	⟩	⟩	⟩	⟩	⟩	⟩	⟩	⟩		
- Breslauer Str.	41	⟩	⟩	⟩	⟩	41	⟩	⟩	⟩	⟩	⟩	⟩	⟩	⟩	⟩	⟩		
- Krankenhaus	6.42	⟩	⟩	⟩	⟩	7.42	⟩	⟩	⟩	⟩	⟩	⟩	⟩	⟩	⟩	⟩		
- Niersbrücke		6.42	6.42	7.35	7.35		A8.36	A9.36	A10.36	11.30	A11.30	A12.24	12.24	13.18	A13.18	A14.11		
- Veert Barriere		43	43	36	36		A37	A37	A37	31	A31	A25	25	19	A19	A12		
- Am Booshof		44	44	37	37		A38	A38	A38	32	A32	A26	26	20	A20	A13		
- Veert Schulstr.		45	45	38	38		A39	A39	A39	33	A33	A27	27	21	A21	A14		
- Bonnesweg		47	47	40	40		41	41	41	35	35	29	29	23	23	16		
- Giesendyck		49	49	42	42		43	43	43	11.37	11.37	12.31	12.31	13.25	25	14.18		
- Heidegarten		52	52	45	45		46	46	46	⟩	⟩	⟩	⟩	⟩	28	⟩		
- Lüllingen Markt		6.53	6.53	7.46	7.46		8.47	9.47	10.47	11.39	11.39	12.33	12.33	13.27	13.29	14.20		

33 = nur an Schultagen, nicht Rosenmontag 95 = nur an schulfreien Tagen, auch Rosenmontag

T = TaxiBus-Bestellung (02831) 398 765 spätestens 30 Min. vor der Abfahrtzeit.

T2 = Bestellung für die Fahrt um 06:33 Uhr ab Geldern Bf am Vortag bis 20 Uhr erforderlich. A = hält nur zum Aussteigen

Abends und am Wochenende fahren AnrufSammelTaxen (AST) auf Anruf nach Fahrplan
Weitere Fahrten zwischen Bf und Krankenhaus mit der SL 9 und der Linie 36.
Ab Lüllingen Markt Weiterfahrt als SL3 nach Walbeck
Heiligabend und Silvester wird nach dem Samstagsfahrplan gefahren

SL1

montags bis freitags

samstags

Haltestellen	Abfahrtszeiten									
	T		T	T	T	T		T	T	
Geldern Bahnhof	**15**.08		**18**.08	**19**.08	**6**.08	**7**.08		**14**.08	**15**.08	
- Markt	A**15**.10		A**18**.10	A**19**.10	A**6**.10	A**7**.10		A**14**.10	A**15**.10	
- Michael-Schule	⌇		⌇	⌇	⌇	⌇		⌇	⌇	
- Nordwall	⌇		⌇	⌇	⌇	⌇		⌇	⌇	
- Arbeitsagentur	⌇		⌇	⌇	⌇	⌇		⌇	⌇	
- Lindenallee	⌇		⌇	⌇	⌇	⌇		⌇	⌇	
- Breslauer Str.	⌇	alle	⌇	⌇	⌇	⌇	alle	⌇	⌇	
- Krankenhaus	⌇	60	⌇	⌇	⌇	⌇	60	⌇	⌇	
- Niersbrücke	A**15**.11	Min.	A**18**.11	A**19**.11	A**6**.11	A**7**.11	Min.	A**14**.11	A**15**.11	
- Veert Barriere	A12		A12	A12	A12	A12		A12	A12	
- Am Booshof	A13		A13	A13	A13	A13		A13	A13	
- Veert Schulstr.	A14		A14	A14	A14	A14		A14	A14	
- Bonnesweg	16		16	16	16	16		16	16	
- Giesendyck	**15**.18		**18**.18	**19**.18	18	18		18	18	
- Heidegarten	⌇		⌇	⌇	21	21		21	21	
- Lüllingen Markt	**15**.20		**18**.20	**19**.20	**6**.22	**7**.22		**14**.22	**15**.22	

T = TaxiBus-Bestellung (02831) 398 765 spätestens 30 Min. vor der Abfahrtzeit. A = hält nur zum Aussteigen

Abends und am Wochenende fahren AnrufSammelTaxen (AST) auf Anruf nach Fahrplan
Weitere Fahrten zwischen Bf und Krankenhaus mit der SL 9 und der Linie 36.
Ab Lüllingen Markt Weiterfahrt als SL3 nach Walbeck
Heiligabend und Silvester wird nach dem Samstagsfahrplan gefahren

SL1

montags bis freitags

Haltestellen	Abfahrtszeiten																		
	T2	33	95T	95T	33	T	T	T	33	33	95T	95T	33	33	95T	T	T	33
Geldern Lüllingen Markt	6.00	7.11	7.11	8.04	8.04	9.05	10.05	11.03		11.57	11.57	12.51	12.51	13.50	13.50	14.30	15.30	16.11
- Heidegarten	01	〉	〉	〉	〉	06	06	04		58	58	52	52	51	51	31	31	12
- Giesendyck	04	7.13	7.13	8.06	8.06	09	09	07		12.01	12.01	55	55	54	54	34	34	15
- Bonnesweg	06	15	15	08	08	11	11	09		03	03	57	57	56	56	36	36	17
- Veert Schulstr.	08	17	17	10	10	A13	A13	A11		05	A05	A59	59	58	A58	A38	A38	19
- Am Booshof	09	18	18	11	11	A14	A14	A12		06	A06	A13.00	13.00	59	A59	A39	A39	20
- Geschw.-Scholl-Schule (Bstg 2)	12	7.20	7.20	8.13	8.13	A17	A17	11.15	11.15	12.08	A12.08	A13.02	13.02	14.01	A14.01	A42	A42	16.22
- Krankenhaus	16	〉	〉	〉	〉	A21	A21	〉	〉	〉	〉	〉	〉	〉	〉	A46	A46	〉
- Breslauer Str.	17	7.25	7.25	8.18	8.18	A22	A22	11.20	11.20	12.13	A12.13	A13.07	13.07	14.06	A14.06	A47	A47	16.29
- Lindenallee	18	26	26	19	19	A23	A23	21	21	14	A14	A08	08	07	A07	A48	A48	30
- Egmondpark (Bstg 1)	19	27	27	20	20	A24	A24	22	22	15	A15	A09	09	08	A08	A49	A49	31
- Arbeitsagentur	20	28	28	21	21	A25	A25	23	23	16	A16	A10	10	09	A09	A50	A50	32
- Ostwall	22	30	30	23	23	A27	A27	25	25	18	A18	A12	12	11	A11	A52	A52	34
- Südwall	23	31	31	24	24	A28	A28	26	26	19	A19	A13	13	12	A12	A53	A53	35
- Geldern Bahnhof	6.24	7.32	7.32	8.25	8.25	9.29	10.29	11.27	11.27	12.20	12.20	13.14	13.14	14.13	14.13	14.54	15.54	16.36

33 = nur an Schultagen, nicht Rosenmontag 95 = nur an schulfreien Tagen, auch Rosenmontag

T = TaxiBus-Bestellung (02831) 398 765 spätestens 30 Min. vor der Abfahrtzeit.

T2 = Bestellung für die Fahrt um 06:00 Uhr ab Lüllingen Markt am Vortag bis 20:00 Uhr erforderlich. A = hält nur zum Aussteigen

Abends und am Wochenende fahren AnrufSammelTaxen (AST) auf Anruf nach Fahrplan
Weitere Fahrten zwischen Bf und Krankenhaus mit der SL 9 und der Linie 36.
Heiligabend und Silvester wird nach dem Samstagsfahrplan gefahren

SL1

montags bis freitags

samstags

Haltestellen	Abfahrtszeiten							
	T	T	T	T	T	T	T	T
Geldern Lüllingen Markt	**16**.30	**17**.30	**18**.30	**19**.30	**6**.30	**7**.30	**14**.30	**15**.30
- Heidegarten	31	31	31	31	31	31	31	31
- Giesendyck	34	34	34	34	34	34	34	34
- Bonnesweg	36	36	36	36	36	36	36	36
- Veert Schulstr.	A38	A38	A38	A38	A38	A38	A38	A38
- Am Booshof	A39	A39	A39	A39	A39	A39	A39	A39
- Geschw.-Scholl-Schule (Bstg 2)	A42	A42	A42	A42	A42	A42	alle	A42	A42
- Krankenhaus	A46	A46	A46	A46	A46	A46	60	A46	A46
- Breslauer Str.	A47	A47	A47	A47	A47	A47	Min.	A47	A47
- Lindenallee	A48	A48	A48	A48	A48	A48		A48	A48
- Egmondpark (Bstg 1)	A49	A49	A49	A49	A49	A49		A49	A49
- Arbeitsagentur	A50	A50	A50	A50	A50	A50		A50	A50
- Ostwall	A52	A52	A52	A52	A52	A52		A52	A52
- Südwall	A53	A53	A53	A53	A53	A53		A53	A53
- Geldern Bahnhof	**16**.54	**17**.54	**18**.54	**19**.54	**6**.54	**7**.54		**14**.54	**15**.54

T = TaxiBus-Bestellung (02831) 398 765 spätestens 30 Min. vor der Abfahrtzeit. A = hält nur zum Aussteigen

Abends und am Wochenende fahren AnrufSammelTaxen (AST) auf Anruf nach Fahrplan
Weitere Fahrten zwischen Bf und Krankenhaus mit der SL 9 und der Linie 36.
Heiligabend und Silvester wird nach dem Samstagsfahrplan gefahren

SL2

montags bis freitags

Haltestellen	Abfahrtszeiten																			
	T	33	95 T	33 SF	95 T	33	33	95 T	33	95 T	T	33 SF	33	33	95 T	33	95 T	33 SF
Geldern Bahnhof	6.08	6.44	6.44	7.22			9.01	9.01			10.38			11.25	11.25	12.28	12.28	
- Westwall	〉	〉	〉	〉	8.00	8.00	〉	〉	9.45	9.45	〉		11.23	〉	〉	〉	〉	
- Markt	6.10	6.46	6.46	7.24	8.02	8.02	9.03	9.03	9.47	9.47	10.40		11.25	11.27	11.27	12.30	12.30	
- Geschw.-Scholl-Schule	〉	〉	〉	〉	〉	〉	〉	〉	〉	〉	〉	11.12	〉	〉	〉	〉	〉	12.57
- St.-Adelheid-Schule	〉	〉	〉	〉	〉	〉	〉	〉	〉	〉	10.43	〉	〉	11.30	11.30	12.33	12.33	〉
- Arbeitsagentur	〉	〉	〉	〉	〉	〉	〉	〉	〉	〉	45	〉	〉	32	32	35	35	〉
- Egmondpark (Bstg 1)	〉	〉	〉	〉	〉	〉	〉	〉	〉	〉	46	11.17	〉	33	33	36	36	13.07
- A.-Schweitzer-Schule	〉	〉	〉	〉	〉	〉	〉	〉	〉	〉	48	〉	〉	35	35	38	38	〉
- Michael-Schule	6.11	6.47	6.47	7.25	8.03	8.03	9.04	9.04	9.48	9.48	51	〉	11.26	38	38	41	41	〉
- Nordwall	12	48	48	26	04	04	05	05	49	49	52	〉	27	39	39	42	42	〉
- Ostwall	13	49	49	27	05	05	06	06	50	50	53	11.21	28	40	40	43	43	13.11
- Friedhof	15	51	51	29	07	07	08	08	52	52	55	23	30	42	42	45	45	13
- Gelderlandstadion	16	52	52	30	08	08	09	09	53	53	56	24	31	43	43	46	46	14
- Ruwel-Werke	17	53	53	31	09	09	10	10	54	54	57	25	32	44	44	47	47	15
- Beumershof	18	54	54	32	10	10	11	11	55	55	58	26	33	45	45	48	48	16
- JVA	20	6.56	6.56	7.34	8.12	8.12	9.13	9.13	9.57	9.57	11.00	11.28	11.35	47	47	50	50	13.18
- Steinstr.	21	〉	〉	〉	〉	〉	〉	〉	〉	〉	01	〉	〉	48	48	51	51	〉
- Ponter Dorfstr.	22	7.01	7.01	7.35	8.13	8.13	9.14	9.14	9.58	9.58	02	11.29	11.36	49	49	52	52	13.19
- Nellenkath	6.24										04			51	51	54	54	
- Milchweg											05			52	52	55	55	
- Wiesenstraße											07			54	54	57	57	
- Dammer Weg											09			56	56	59	59	
- Bruchweg											10			57	57	13.00	13.00	
- Tombergsweg											11.11			11.58	11.58	13.01	13.01	

33 = nur an Schultagen, nicht Rosenmontag 95 = nur an schulfreien Tagen, auch Rosenmontag SF = weiter als SL6 nach Hartefeld
T = TaxiBus-Bestellung (02831) 398 765 spätestens 30 Min. vor der Abfahrtszeit.

Heiligabend und Silvester wird nach dem Samstagsfahrplan gefahren

SL2

montags bis freitags

samstags

Haltestellen	Abfahrtszeiten						
	33	95 T	33	95 T	TB02	T	T
Geldern Bahnhof	13.13	13.13	15.55	15.55	6.08	13.08	15.08
- Westwall	⟩	⟩	⟩	⟩	⟩	⟩	⟩
- Markt	13.15	13.15	15.57	15.57	6.10	13.10	15.10
- Geschw.-Scholl-Schule	⟩	⟩	⟩	⟩	⟩	⟩	⟩
- St.-Adelheid-Schule	13.18	13.18	16.00	16.00	⟩	⟩	⟩
- Arbeitsagentur	20	20	02	02	⟩	⟩	⟩
- Egmondpark (Bstg 1)	21	21	03	03	⟩	⟩	⟩
- A.-Schweitzer-Schule	23	23	05	05	⟩	⟩	⟩
- Michael-Schule	26	26	08	08	6.11	13.11	15.11
- Nordwall	27	27	09	09	12	12	12
- Ostwall	28	28	10	10	13	13	13
- Friedhof	30	30	12	12	15	15	15
- Gelderlandstadion	31	31	13	13	16	16	16
- Ruwel-Werke	32	32	14	14	17	17	17
- Beumershof	33	33	15	15	18	18	18
- JVA	35	35	17	17	20	20	20
- Steinstr.	36	36	18	18	21	21	21
- Ponter Dorfstr.	37	37	19	19	22	22	22
- Nellenkath	39	39	16.21	16.21	6.24	13.24	15.24
- Milchweg	39	39					
- Wiesenstraße	42	42					
- Dammer Weg	44	44					
- Bruchweg	45	45					
- Tombergsweg	13.46	13.46					

33 = nur an Schultagen, nicht Rosenmontag 95 = nur an schulfreien Tagen, auch Rosenmontag

T = TaxiBus-Bestellung (02831) 398 765 spätestens 30 Min. vor der Abfahrtszeit.

TB02 = Bestellungen für die Fahrten um 06:08 Uhr ab Geldern Bf am Vortag bis 20:00 Uhr erforderlich.TaxiBus-Bestellung (02831) 398 765

Heiligabend und Silvester wird nach dem Samstagsfahrplan gefahren

SL2

montags bis freitags

samstags

Haltestellen	Abfahrtszeiten																
	T	33	33	95T	33	95T	33	95T	33	95T	33	95T	33	TB02	T	T
Geldern Tombergsweg			7.19	7.19												
- Bruchweg			20	20												
- Dammer Weg			21	21												
- Wiesenstraße			23	23												
- Milchweg			25	25												
- Nellenkath	5.42		26	26										5.42	13.42	15.42
- Ponter Dorfstr.	44	7.01	28	28	8.17	8.17	9.18	9.18	10.02	10.02	11.37	11.37		44	44	44
- Steinstr.	45	⟩	31	31	⟩	⟩	⟩	⟩	⟩	⟩	⟩	⟩		45	45	45
- JVA	46	7.03	34	34	8.19	8.19	9.20	9.20	10.04	10.04	11.39	11.39		46	46	46
- Beumershof	48	05	36	36	21	21	22	22	06	06	41	41		48	48	48
- Ruwel-Werke	49	06	37	37	22	22	23	23	07	07	42	42		49	49	49
- Gelderlandstadion	50	07	38	38	23	23	24	24	08	08	43	43		50	50	50
- Friedhof	5.51	7.08	39	39	8.24	8.24	9.25	9.25	10.09	10.09	11.44	11.44		5.51	13.51	15.51
- St.-Adelheid-Schule	⟩	⟩	42	42	⟩	⟩	⟩	⟩	⟩	⟩	⟩	⟩		⟩	⟩	⟩
- Arbeitsagentur	⟩	7.12	7.44	7.44	⟩	⟩	⟩	⟩	⟩	⟩	⟩	⟩		⟩	⟩	⟩
- Egmondpark (Bstg 1)	⟩	13	⟩	⟩	⟩	⟩	⟩	⟩	⟩	⟩	⟩	⟩		⟩	⟩	⟩
- Geldern Bahnhof 🚗	⟩	18	⟩	⟩	⟩	⟩	⟩	⟩	⟩	⟩	⟩	⟩		⟩	⟩	⟩
- Geschw.-Scholl-Schule	⟩	7.23	⟩	⟩	⟩	⟩	⟩	⟩	⟩	⟩	⟩	⟩	12.48	⟩	⟩	⟩
- A.-Schweitzer-Schule	⟩	⟩	7.47	7.47	⟩	⟩	⟩	⟩	⟩	⟩	⟩	⟩	⟩	⟩	⟩	⟩
- Westwall	⟩	⟩	⟩	⟩	⟩	⟩	9.28	9.28	⟩	⟩	⟩	⟩	⟩	⟩	⟩	⟩
- Michael-Schule	⟩	⟩	7.50	7.50	⟩	⟩	⟩	⟩	⟩	⟩	⟩	⟩	⟩	⟩	⟩	⟩
- Südwall	5.53	⟩	53	53	8.26	8.26	⟩	⟩	10.11	10.11	11.46	11.46	⟩	5.53	13.53	15.53
- Geldern Bahnhof 🚗	5.54		7.54	7.54	8.27	8.27			10.12	10.12	11.47	11.47	12.53	5.54	13.54	15.54

33 = nur an Schultagen, nicht Rosenmontag 95 = nur an schulfreien Tagen, auch Rosenmontag

T = TaxiBus-Bestellung (02831) 398 765 spätestens 30 Min. vor der Abfahrtszeit.

TB02 = Bestellungen für die Fahrten um 06:08 Uhr ab Geldern Bf am Vortag bis 20:00 Uhr erforderlich.TaxiBus-Bestellung (02831) 398 765

Heiligabend und Silvester wird nach dem Samstagsfahrplan gefahren

LOOK BUSREISEN

SL3

Lüllingen Markt - St.-Luzia-Grundschule und zurück

SL3



SL3

SL3 montags bis freitags

→

Haltestellen	Abfahrtszeiten																		
	33	95T	33	95T	T	T	T	33	95T	33	95T	33	95T	T	T		T	T
Geldern Lüllingen Markt	6.53	6.53	7.46	7.46	8.47	9.47	10.45	11.39	11.39	12.33	12.33	13.29	13.29	14.22	15.22	alle	18.22	19.22
- Zollsiedlung	55	55	48	48	49	49	47	41	41	35	35	31	31	24	24	60	24	24
- Spitzfeld	58	58	51	51	52	52	50	44	44	38	38	34	34	14.26	15.26	Min.	18.26	19.26
- Schmalkuhler Weg	7.00	7.00	53	53	54	54	52	46	46	40	40	36	36					
- Florastraße	01	01	54	54	55	55	53	47	47	41	41	37	37					
- St.-Luzia-Grundschule	7.02	7.02	7.55	7.55	8.56	9.56	10.54	11.48	11.48	12.42	12.42	13.38	13.38					

33 = nur an Schultagen, nicht Rosenmontag 95 = nur an schulfreien Tagen, auch Rosenmontag
T = TaxiBus-Bestellung (02831) 398 765 spätestens 30 Min. vor der Abfahrtzeit.

SL3 samstags

→

Haltestellen	Abfahrtszeiten				
	T	T		T	T
Geldern Lüllingen Markt	6.22	7.22	alle	14.22	15.22
- Zollsiedlung	24	24	60	24	24
- Spitzfeld	6.26	7.26	Min.	14.26	15.26
- Schmalkuhler Weg					
- Florastraße					
- St.-Luzia-Grundschule					

T = TaxiBus-Bestellung (02831) 398 765 spätestens 30 Min. vor der Abfahrtzeit.

Heiligabend und Silvester wird nach dem Samstagsfahrplan gefahren

SL3

montags bis freitags

Haltestellen	Abfahrtszeiten																		
	TB02	33	95T	33	95T	T	T	T	33	95T	33	95T	33	95T	T	T	33	T
Geldern St.-Luzia-Grundschule		7.02	7.02	7.55	7.55	8.56	9.56	10.54	11.48	11.48	12.42	12.42	13.41	13.41		15.22		16.22
- Florastraße		03	03	56	56	57	57	55	49	49	43	43	42	42		23	16.04	23
- Schmalkuhler Weg		04	04	57	57	58	58	56	50	50	44	44	43	43		24	05	24
- Spitzfeld	5.56	06	06	59	59	9.00	10.00	58	52	52	46	46	45	45	14.26	26	07	26
- Zollsiedlung	58	09	09	8.02	8.02	03	03	11.01	55	55	49	49	48	48	28	28	09	28
- Lüllingen Markt	6.00	7.11	7.11	8.04	8.04	9.05	10.05	11.03	11.57	11.57	12.51	12.51	13.50	13.50	14.30	15.30	16.11	16.30

33 = nur an Schultagen, nicht Rosenmontag 95 = nur an schulfreien Tagen, auch Rosenmontag
T = TaxiBus-Bestellung (02831) 398 765 spätestens 30 Min. vor der Abfahrtzeit.
TB02 = Bestellung für die Fahrt um 05:56 Uhr ab Spitzfeld am Vortag bis 20:00 Uhr erforderlich. TaxiBus-Bestellung (02831) 398 765

SL3

montags bis freitags

samstags

Haltestellen	Abfahrtszeiten							
	T	T	T	T	T		T	T
Geldern St.-Luzia-Grundschule								
- Florastraße								
- Schmalkuhler Weg								
- Spitzfeld	17.26	18.26	19.26	6.26	7.26	alle	14.26	15.26
- Zollsiedlung	28	28	28	28	28	60	28	28
- Lüllingen Markt	17.30	18.30	19.30	6.30	7.30	Min.	14.30	15.30

T = TaxiBus-Bestellung (02831) 398 765 spätestens 30 Min. vor der Abfahrtzeit.

Heiligabend und Silvester wird nach dem Samstagsfahrplan gefahren
Ab Lüllingen Markt Weiterfahrt als SL1 in Richtung Geldern

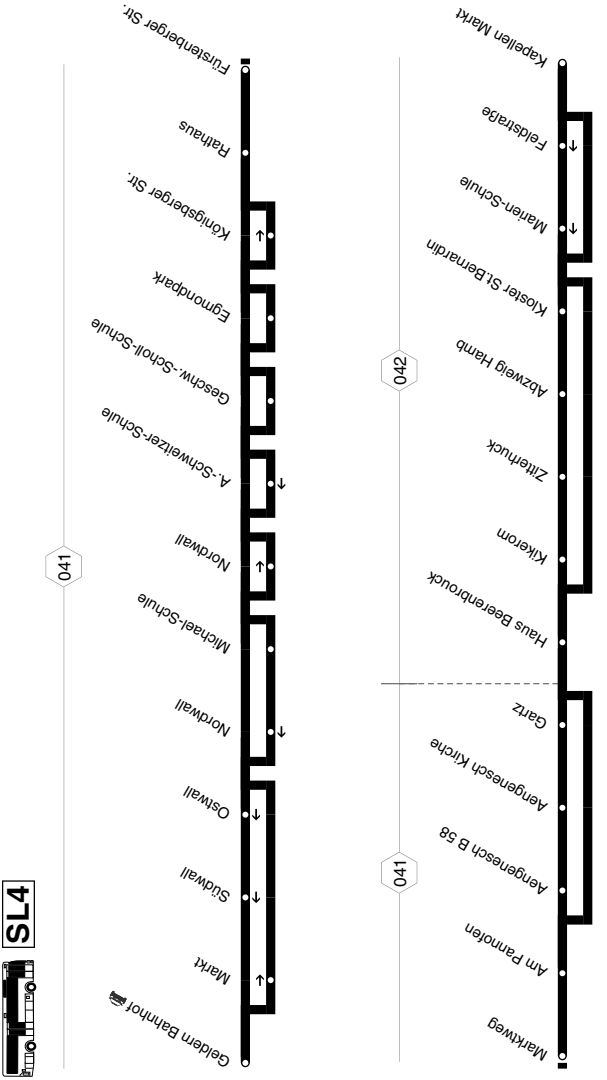
Geldern Bahnhof
Markt
Südwall
Ostwall
Nordwall
Michael-Schule
Nordwall
A.-Schweitzer-Schule
Geschw.-Scholl-Schule
Egmondpark
Königsberger Str.
Rathaus
Fürstenberger Str.
041
SL4
Markweg
Am Pannofen
Aengenesch B 58
Aengenesch Kirche
Gartz
Haus Beerenbrouck
Kikerom
Zittenluck
Abzweig Hamb
Kloster St.Bernardin
Marien-Schule
Feldstraße
Kapellen Markt
042
041

SL4

montags bis freitags

Haltestellen	Abfahrtszeiten						
	33	33	33	33	33	33	33
Geldern Bahnhof	6.46	7.10			14.00	14.34	15.34
- Markt	48	7.12			02	36	36
- Michael-Schule	49	⟩			03	37	37
- Nordwall	6.50	⟩			14.04	14.38	15.38
- Geschw.-Scholl-Schule (Bstg 4)	⟩	7.16	11.13	12.53	⟩	⟩	⟩
- Egmondpark (Bstg 1)	⟩	⟩	11.18	13.07	⟩	⟩	15.40
- Königsberger Str.	⟩	7.20	⟩	⟩	⟩	⟩	⟩
- Rathaus	6.52	23	11.21	13.10	14.06	14.40	15.43
- Fürstenberger Str.	53	24	22	11	07	41	44
- Marktweg	54	25	23	12	08	42	45
- Am Pannofen	6.55	26	24	13	14.09	14.43	46
- Aengenesch B 58	⟩	27	25	14	⟩	⟩	47
- Aengenesch Kirche	⟩	28	26	15	⟩	⟩	48
- Gartz	⟩	29	27	16	⟩	⟩	49
- Haus Beerenbrouck	7.00	30	11.29	13.18	⟩	⟩	15.50
- Kikerom	⟩	31	⟩	⟩	⟩	⟩	⟩
- Zitterhuck	⟩	32	⟩	⟩	⟩	⟩	⟩
- Abzweig Hamb	⟩	34	⟩	⟩	⟩	⟩	⟩
- Kloster St.Bernardin	⟩	35	⟩	⟩	⟩	⟩	⟩
- Kapellen Markt	7.03	7.36	11.32	13.21	⟩	⟩	15.53

33 = nur an Schultagen, nicht Rosenmontag

Abends und am Wochenende fahren AnrufSammelTaxen (AST) auf Anruf nach Fahrplan
Weitere Fahrten nach Kapellen mit der Linie 36.
Heiligabend und Silvester wird nach dem Samstagsfahrplan gefahren

SL4

montags bis freitags

Haltestellen	Abfahrtszeiten							
	33	33	33	I5	33	33	33	33
Geldern Kapellen Markt		7.03	7.36	10.53	11.32	12.26	13.21	15.53
- Feldstraße		04	38	54	33	27	22	54
- Marien-Schule		05	7.39	55	34	28	23	55
- Kloster St.Bernardin		06	⟩	56	35	29	24	56
- Abzweig Hamb		07	⟩	57	36	30	25	57
- Zitterhuck		08	⟩	58	37	31	26	58
- Kikerom		09	⟩	59	38	32	27	59
- Haus Beerenbrouck		10	7.43	11.03	42	36	31	16.03
- Gartz		11	⟩	04	43	37	32	04
- Aengenesch Kirche		13	⟩	06	45	38	34	06
- Aengenesch B 58		14	⟩	11.07	11.46	39	35	07
- Am Pannofen	6.25	15	7.46			40	36	08
- Marktweg	27	17	48			42	38	16.10
- Fürstenberger Str.	28	18	49			43	39	
- Rathaus	6.29	19	7.50			12.44	13.40	
- Egmondpark (Bstg 1)	⟩	21	⟩				⟩	
- Geschw.-Scholl-Schule (Bstg 4)	⟩	7.26	⟩				⟩	
- A.-Schweitzer-Schule	⟩		7.53				⟩	
- Michael-Schule	⟩		56				⟩	
- Nordwall	⟩		57				⟩	
- Ostwall	6.32		58				13.43	
- Südwall	33		59				44	
- Geldern Bahnhof	6.34		8.00				13.45	

33 = nur an Schultagen, nicht Rosenmontag I5 = nur freitags an Schultagen

Abends und am Wochenende fahren AnrufSammelTaxen (AST) auf Anruf nach Fahrplan
Weitere Fahrten nach Geldern mit der Linie 36.
Heiligabend und Silvester wird nach dem Samstagsfahrplan gefahren

LOOK BUSREISEN

Geldern Bf - Aengenesch und zurück

SL5

SL5

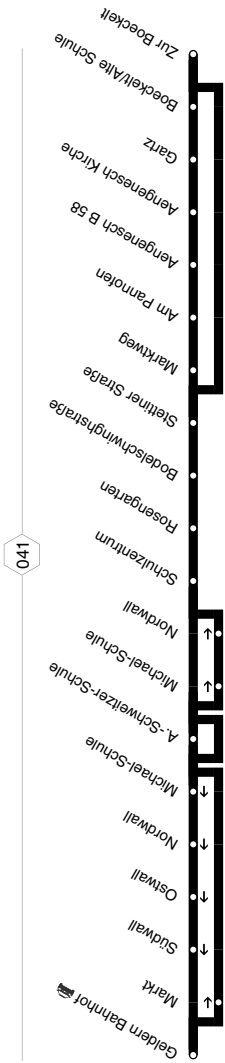

SL5

SL5

montags bis freitags

Haltestellen	Abfahrtszeiten					
	33	33 T	33	33	33	33
Geldern Bahnhof	**8**.00	**10**.45		**12**.33		**14**.04
- Markt	**8**.02	47		35		**14**.06
- A.-Schweitzer-Schule	〉	50	**11**.40	38	**13**.30	〉
- Michael-Schule	**8**.03	53	43	41	33	**14**.07
- Nordwall	04	54	44	42	34	08
- Schulzentrum	06	56	46	44	36	10
- Rosengarten	07	57	47	45	37	11
- Bodelschwinghstraße	08	58	48	46	38	12
- Stettiner Straße	09	59	49	47	39	13
- Marktweg	10	**11**.00	50	48	40	14
- Am Pannofen	**8**.11	01	51	49	41	**14**.15
- Aengenesch B 58		02	52	50	42	
- Aengenesch Kirche		03	53	51	43	
- Gartz		04	54	52	44	
- Boeckelt/Alte Schule		06	56	54	46	
- Zur Boeckelt		**11**.08	**11**.57	**12**.55	**13**.47	

33 = nur an Schultagen, nicht Rosenmontag T = TaxiBus-Bestellung (02831) 398 765 spätestens 30 Min. vor der Abfahrtszeit.

Heiligabend und Silvester wird nach dem Samstagsfahrplan gefahren

SL5

montags bis freitags

Haltestellen	Abfahrtszeiten				
	33	33	33 T	33	33
Geldern Zur Boeckelt		**7**.33			
- Zur Boeckelt		〉		**11**.57	**13**.47
- Boeckelt/Alte Schule		**7**.35		〉	〉
- Gartz		38		〉	〉
- Aengenesch Kirche		39		〉	〉
- Aengenesch B 58		40		〉	〉
- Am Pannofen	**6**.31	41	**10**.28	〉	〉
- Marktweg	32	42	29	〉	〉
- Stettiner Straße	33	43	30	**12**.02	**13**.52
- Bodelschwinghstraße	34	44	31	03	53
- Rosengarten	35	45	32	04	54
- Schulzentrum	**6**.36	46	**10**.33	**12**.05	**13**.55
- A.-Schweitzer-Schule	〉	50	〉	〉	〉
- Michael-Schule	〉	53	〉	〉	〉
- Nordwall	〉	54	〉	〉	〉
- Ostwall	**6**.38	55	**10**.35	**12**.07	**13**.57
- Südwall	39	56	36	08	58
- Geldern Bahnhof	**6**.40	**7**.57	**10**.37	**12**.09	**13**.59

33 = nur an Schultagen, nicht Rosenmontag T = TaxiBus-Bestellung (02831) 398 765 spätestens 30 Min. vor der Abfahrtszeit.

Heiligabend und Silvester wird nach dem Samstagsfahrplan gefahren

LOOK BUSREISEN

Geldern Bf - Vernum - Hartefeld und zurück

SL6

SL6

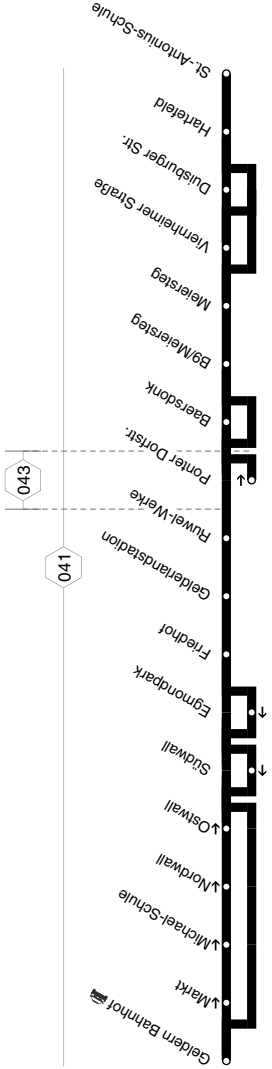

SL6

SL6

montags bis freitags

Haltestellen	Abfahrtszeiten				
	33	33	33 T	33	33
Geldern Bahnhof	6.41		8.14		
- Markt	43		16		
- Michael-Schule	44		17		
- Nordwall	45		18		
- Ostwall	46		19		
- Friedhof	48		21		
- Gelderlandstadion	49		22		
- Ruwel-Werke	6.50		8.23		
- Ponter Dorfstr.	〉	7.35	〉	11.29	13.19
- Baersdonk	6.52	44	8.25	〉	〉
- B9/Meiersteg	55	47	28	11.32	13.22
- Meiersteg	56	48	29	33	13.23
- Viernheimer Straße	6.58	7.50	31	11.35	〉
- Duisburger Str.	〉	〉	33	〉	〉
- Hartefeld	〉	〉	8.35	〉	〉
- Hartefeld	7.00	7.52	〉	11.37	13.27
- St.-Antonius-Schule	7.01	7.53	8.36	11.38	13.28

33 = nur an Schultagen, nicht Rosenmontag T = TaxiBus-Bestellung (02831) 398 765 spätestens 30 Min. vor der Abfahrtzeit.

Heiligabend und Silvester wird nach dem Samstagsfahrplan gefahren
Weitere Fahrtmöglichkeiten nach Hartefeld mit SL2 über Pont

SL6

montags bis freitags

Haltestellen	Abfahrtszeiten					
	33	33	I5 T	33	33 T	33
Geldern St.-Antonius-Schule	7.02	7.55	10.50	11.40	12.40	13.29
- Hartefeld	7.03	7.56	51	41	41	30
- Duisburger Str.	〉	〉	53	43	43	32
- Viernheimer Straße	7.05	7.58	55	45	45	34
- Meiersteg	07	8.00	57	47	47	36
- B9/Meiersteg	08	01	58	48	48	37
- Baersdonk	11	04	11.01	51	51	40
- Ruwel-Werke	13	06	02	52	52	41
- Gelderlandstadion	14	07	04	54	54	43
- Friedhof	15	8.08	11.05	11.55	12.55	13.44
- Egmondpark (Bstg 1)	7.19	〉	〉	〉	〉	〉
- Südwall	〉	8.10	11.07	11.57	12.57	13.46
- Geldern Bahnhof	7.22	8.11	11.08	11.58	12.58	13.47

33 = nur an Schultagen, nicht Rosenmontag I5 = nur freitags an Schultagen T = TaxiBus-Bestellung (02831) 398 765 spätestens 30 Min. vor der Abfahrtzeit.

Heiligabend und Silvester wird nach dem Samstagsfahrplan gefahren

LOOK BUSREISEN

SL7

Geschw.-Scholl-Schule - St.-Martini-Schule und zurück

SL7

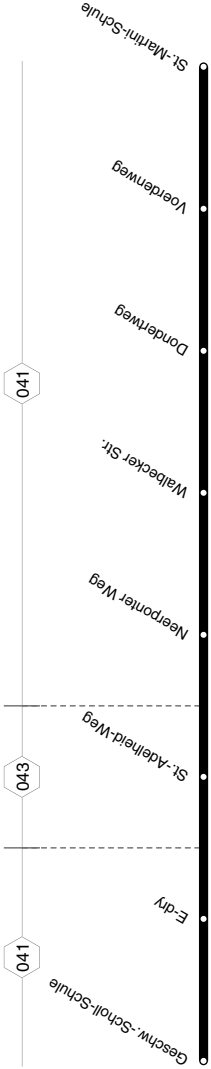

SL7

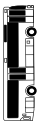

SL7

montags bis freitags

→

Haltestellen	Abfahrtszeiten	
	33	33 T
Geldern Geschw.-Scholl-Schule	**7**.25	**8**.10
- E-dry	28	13
- St.-Adelheid-Weg	31	16
- Neerponter Weg	33	18
- Walbecker Str.	35	20
- Dondertweg	37	22
- Voerdenweg	39	24
- St.-Martini-Schule	**7**.42	**8**.27

33 = nur an Schultagen, nicht Rosenmontag T = TaxiBus-Bestellung (02831) 398 765 spätestens 30 Min. vor der Abfahrtzeit.

Heiligabend und Silvester wird nach dem Samstagsfahrplan gefahren

SL7

SL7

montags bis freitags

Haltestellen	Abfahrtszeiten		
	33 T	33	33
Geldern St.-Martini-Schule	**11**.20	**12**.20	**13**.10
- Voerdenweg	23	23	13
- Dondertweg	25	25	15
- Walbecker Str.	27	27	17
- Neerponter Weg	29	29	19
- St.-Adelheid-Weg	31	31	21
- E-dry	34	34	24
- Geschw.-Scholl-Schule	**11**.37	**12**.37	**13**.27

33 = nur an Schultagen, nicht Rosenmontag T = TaxiBus-Bestellung (02831) 398 765 spätestens 30 Min. vor der Abfahrtzeit.

Heiligabend und Silvester wird nach dem Samstagsfahrplan gefahren

LOOK BUSREISEN

Geldern Bf - Walbeck und zurück

SL8

SL8

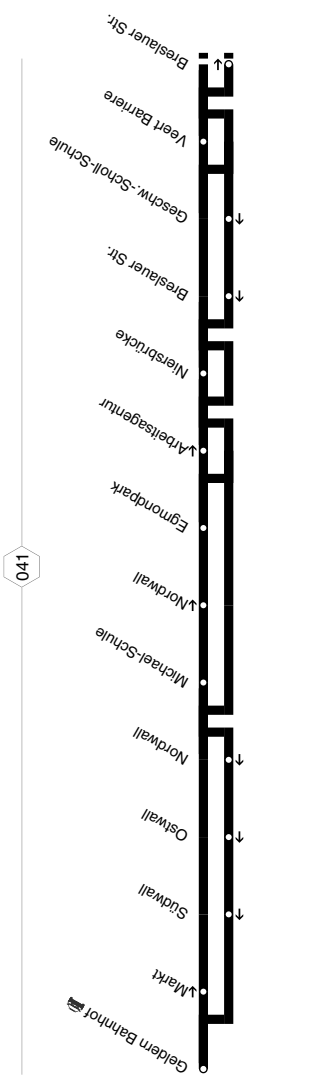

SL8

montags bis freitags

Haltestellen	Abfahrtszeiten				
	33 SI	33 SI	33 SI	33 SI	33 SG
Geldern Bahnhof	6.35	10.58	12.44		15.34
- Markt	6.37	11.00	46		36
- Michael-Schule	⌇	01	47		37
- Nordwall	⌇	02	48		38
- Egmondpark (Bstg 1)	⌇	11.04	12.50	13.27	40
- Arbeitsagentur	⌇	⌇	⌇	28	41
- Niersbrücke	6.38	⌇	⌇	30	43
- Veert Barriere	6.39	⌇	⌇	13.31	15.44
- Breslauer Str.	⌇	11.06	12.52	⌇	⌇
- Geschw.-Scholl-Schule	⌇	08	55	⌇	⌇
- Am Booshof	6.40	11	58	13.32	15.45
- Veert Schulstr.	41	12	59	33	46
- Bruchweg	43	14	13.01	35	48
- Dammer Weg	44	15	02	36	49
- Wiesenstraße	46	17	04	38	51
- Florastraße	47	18	05	39	52
- St.-Luzia-Grundschule	49	20	07	41	54
- Am Puhl	51	22	09	43	56
- Waldfreibad	53	24	11	45	58
- Am Erlkönig	55	26	13	47	16.00
- Bergsteg	57	28	15	49	02
- Walbeck Friedhof	6.58	11.29	13.16	13.50	16.03

33 = nur an Schultagen, nicht Rosenmontag SG = weiter als SL3 nach Lüllingen SI = weiter in Gegenrichtung als SL8 nach Veert/Geldern

Heiligabend und Silvester wird nach dem Samstagsfahrplan gefahren

SL8

montags bis freitags

Haltestellen	Abfahrtszeiten				
	33	33	33	33	33 SG
Geldern Walbeck Friedhof	**6**.58	**11**.29	**13**.16	**13**.50	**16**.03
- Florastraße	59	30	17	51	**16**.04
- Wiesenstraße	**7**.00	31	18	52	
- Dammer Weg	02	33	20	54	
- Bruchweg	03	34	21	55	
- Veert Schulstr.	05	36	23	57	
- Am Booshof	**7**.06	37	24	58	
- Veert Barriere	〉	**11**.38	**13**.25	**13**.59	
- Geschw.-Scholl-Schule	**7**.09	〉	〉	〉	
- Breslauer Str.	**7**.12	〉	〉	〉	
- Niersbrücke	〉	**11**.39	**13**.26	**14**.00	
- Egmondpark (Bstg 1)	**7**.14			〉	
- Michael-Schule				**14**.01	
- Nordwall				02	
- Ostwall				03	
- Südwall				04	
- Geldern Bahnhof				**14**.05	

33 = nur an Schultagen, nicht Rosenmontag SG = weiter als SL3 nach Lüllingen

Heiligabend und Silvester wird nach dem Samstagsfahrplan gefahren

SL8

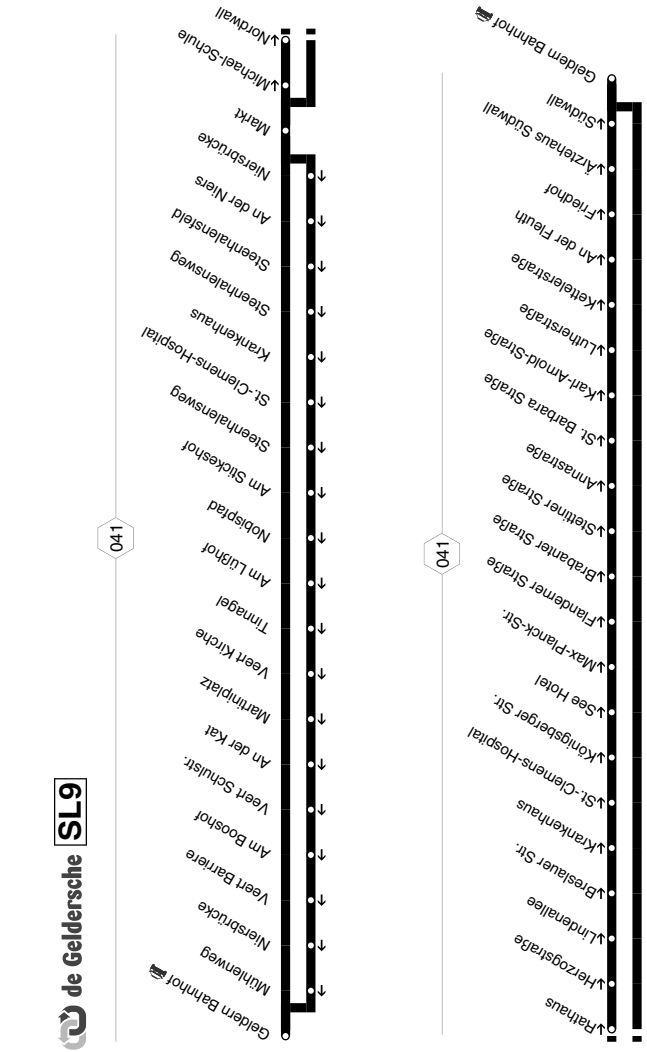
Geldern Bahnhof
Mühlenweg
Nierstücke
Veert Barriere
Am Boosnot
Veert Schulstr.
An der Kat
Martinplatz
Veert Kirche
Trinnagel
Am Lüjhof
Nobispad
Am Stickeshof
Steenthalensweg
St.-Clemens-Hospital
Krankenhaus
Steenthalensweg
Steenthalenfeld
An der Niers
Nierstücke
Markt
Michael-Schule
Nordwall
041
Geldern Bahnhof
Südwall
Arztehaus Südwall
Friedhof
An der Flieth
Kettelerstraße
Lüthierstraße
Karl-Arnold-Straße
St. Barbara Straße
Annastraße
Steltiner Straße
Brabanter Straße
Flandemer Straße
Max-Planck-Str.
See Hotel
Königsberger Str.
St.-Clemens-Hospital
Krankenhaus
Breslauer Str.
Lindenallee
Herzogstraße
Rathaus
041

de Geldersche **SL9**

montags bis freitags

samstags

Haltestellen		Abfahrtszeiten											
Geldern Bahnhof	ab	**7**.49	**8**.49		**17**.49	**18**.49		**8**.49	**9**.49		**13**.49	**14**.49	
- Markt		51	51		51	51		51	51		51	51	
- Michael-Schule		53	53		53	53		53	53		53	53	
- Nordwall		54	54		54	54		54	54		54	54	
- Rathaus		56	56		56	56		56	56		56	56	
- Herzogstraße		57	57		57	57		57	57		57	57	
- Lindenallee		58	58		58	58		58	58		58	58	
- Breslauer Str.		59	59		59	59		59	59		59	59	
- Krankenhaus		**8**.00	**9**.00		**18**.00	**19**.00		**9**.00	**10**.00		**14**.00	**15**.00	
- St.-Clemens-Hospital		02	02		02	02		02	02		02	02	
- Königsberger Str.		03	03		03	03		03	03		03	03	
- See Hotel		04	04	alle	04	04		04	04	alle	04	04	
- Max-Planck-Str.		05	05	60	05	05		05	05	60	05	05	
- Flanderner Straße		06	06	Min.	06	06		06	06	Min.	06	06	
- Brabanter Straße		07	07		07	07		07	07		07	07	
- Stettiner Straße		09	09		09	09		09	09		09	09	
- Annastraße		10	10		10	10		10	10		10	10	
- St. Barbara Straße		11	11		11	11		11	11		11	11	
- Karl-Arnold-Straße		12	12		12	12		12	12		12	12	
- Lutherstraße		13	13		13	13		13	13		13	13	
- Kettelerstraße		14	14		14	14		14	14		14	14	
- An der Fleuth		16	16		16	16		16	16		16	16	
- Friedhof		17	17		17	17		17	17		17	17	
- Ärztehaus Südwall		18	18		18	18		18	18		18	18	
- Südwall		19	19		19	19		19	19		19	19	
- Geldern Bahnhof	an	**8**.20	**9**.20		**18**.20	**19**.20		**9**.20	**10**.20		**14**.20	**15**.20	

Heiligabend und Silvester wird nach dem Samstagsfahrplan gefahren
Auf der gesamten Linie SL9 gilt die Preisstufe Kurzstrecke
Abends und am Wochenende fahren AnrufSammelTaxen (AST) auf Anruf nach Fahrplan

de Geldersche **SL9**

montags bis freitags

samstags

Haltestellen		Abfahrtszeiten									
Geldern Bahnhof	ab	**8**.24	**9**.24		**18**.24	**19**.24		**9**.24	**10**.24		**14**.24	**15**.24
- Markt		26	26		26	26		26	26		26	26
- Niersbrücke		27	27		27	27		27	27		27	27
- An der Niers		28	28		28	28		28	28		28	28
- Steenhalensfeld		29	29		29	29		29	29		29	29
- Steenhalensweg		30	30		30	30		30	30		30	30
- Krankenhaus		31	31		31	31		31	31		31	31
- St.-Clemens-Hospital		33	33		33	33		33	33		33	33
- Steenhalensweg		34	34		34	34		34	34		34	34
- Am Stickeshof		35	35	alle	35	35		35	35	alle	35	35
- Nobispfad		36	36	60	36	36		36	36	60	36	36
- Am Lüßhof		37	37	Min.	37	37		37	37	Min.	37	37
- Tinnagel		37	37		37	37		37	37		37	37
- Veert Kirche		38	38		38	38		38	38		38	38
- Martiniplatz		39	39		39	39		39	39		39	39
- An der Kat		40	40		40	40		40	40		40	40
- Veert Schulstr.		41	41		41	41		41	41		41	41
- Am Booshof		42	42		42	42		42	42		42	42
- Veert Barriere		43	43		43	43		43	43		43	43
- Niersbrücke		44	44		44	44		44	44		44	44
- Mühlenweg		46	46		46	46		46	46		46	46
- Geldern Bahnhof	an	**8**.47	**9**.47		**18**.47	**19**.47		**9**.47	**10**.47		**14**.47	**15**.47

Heiligabend und Silvester wird nach dem Samstagsfahrplan gefahren
Auf der gesamten Linie SL9 gilt die Preisstufe Kurzstrecke
Abends und am Wochenende fahren AnrufSammelTaxen (AST) auf Anruf nach Fahrplan

SL9

LOOK BUSVERKEHR

Geldern Bf - Krankenhaus - Veert - Geldern Bf

de Geldersche

SL9

LOOK BUSREISEN

Geldern Bf - Haus Golten - Pont - JVA - Vernum - Hartefeld und zurück

SL10

SL10



SL10

montags bis freitags

Haltestellen	Abfahrtszeiten										
	T	T	T	T	T	T	T	T	T	T	T
Geldern Bahnhof	8.50	9.50	10.50	11.50	12.50	13.50	14.50	15.50	16.50	17.50	18.50
- Markt	51	51	51	51	51	51	51	51	51	51	51
- Westwall	52	52	52	52	52	52	52	52	52	52	52
- Rurweg	54	54	54	54	54	54	54	54	54	54	54
- Ruwel-Werke	55	55	55	55	55	55	55	55	55	55	55
- Haus Golten Pforte	56	56	56	56	56	56	56	56	56	56	56
- St.-Adelheid-Weg	58	58	58	58	58	58	58	58	58	58	58
- Elenzenhof	59	59	59	59	59	59	59	59	59	59	59
- Peutenweg	9.00	10.00	11.00	12.00	13.00	14.00	15.00	16.00	17.00	18.00	19.00
- Nellenkath	01	01	01	01	01	01	01	01	01	01	01
- RPZ	02	02	02	02	02	02	02	02	02	02	02
- Heyenweg	02	02	02	02	02	02	02	02	02	02	02
- Wendersstr.	03	03	03	03	03	03	03	03	03	03	03
- Ponter Dorfstr.	04	04	04	04	04	04	04	04	04	04	04
- Steinstr.	06	06	06	06	06	06	06	06	06	06	06
- JVA	07	07	07	07	07	07	07	07	07	07	07
- Beumershof	08	08	08	08	08	08	08	08	08	08	08
- Baersdonk	09	09	09	09	09	09	09	09	09	09	09
- B9/Meiersteg	10	10	10	10	10	10	10	10	10	10	10
- Meiersteg	11	11	11	11	11	11	11	11	11	11	11
- Viernheimer Straße	13	13	13	13	13	13	13	13	13	13	13
- Ivensstr.	14	14	14	14	14	14	14	14	14	14	14
- Hartefeld	15	15	15	15	15	15	15	15	15	15	15
- Dypter Str.	16	16	16	16	16	16	16	16	16	16	16
- Mönsterweg	17	17	17	17	17	17	17	17	17	17	17
- Schmetsweg	18	18	18	18	18	18	18	18	18	18	18
- Waerderweg	19	19	19	19	19	19	19	19	19	19	19
- Neuhausweg	20	20	20	20	20	20	20	20	20	20	20
- Stertjensweg	21	21	21	21	21	21	21	21	21	21	21
- Dorfschmiede	22	22	22	22	22	22	22	22	22	22	22
- Hartefeld Kirche	23	23	23	23	23	23	23	23	23	23	23
- Hartefeld	9.24	10.24	11.24	12.24	13.24	14.24	15.24	16.24	17.24	18.24	19.24

T = TaxiBus-Bestellung (02831) 398 765 spätestens 30 Min. vor der Abfahrtzeit.

Heiligabend und Silvester wird nach dem Samstagsfahrplan gefahren

Hartefeld - Vernum - JVA - Pont - Haus Golten - Geldern Bf

SL10

SL10

montags bis freitags

Haltestellen	Abfahrtszeiten											
	T	T	T	T	T	T	T	T	T	T	T	T
Geldern, Dypter Str.	**8**.16	**9**.16	**10**.16	**11**.16	**12**.16	**13**.16	**14**.16	**15**.16	**16**.16	**17**.16	**18**.16	**19**.16
- Mönsterweg	17	17	17	17	17	17	17	17	17	17	17	17
- Schmetsweg	18	18	18	18	18	18	18	18	18	18	18	18
- Waerderweg	19	19	19	19	19	19	19	19	19	19	19	19
- Neuhausweg	20	20	20	20	20	20	20	20	20	20	20	20
- Stertjensweg	21	21	21	21	21	21	21	21	21	21	21	21
- Dorfschmiede	22	22	22	22	22	22	22	22	22	22	22	22
- Hartefeld Kirche	23	23	23	23	23	23	23	23	23	23	23	23
- Hartefeld	24	24	24	24	24	24	24	24	24	24	24	24
- Viernheimer Straße	26	26	26	26	26	26	26	26	26	26	26	26
- Ivensstr.	27	27	27	27	27	27	27	27	27	27	27	27
- Meiersteg	28	28	28	28	28	28	28	28	28	28	28	28
- B9/Meiersteg	29	29	29	29	29	29	29	29	29	29	29	29
- Baersdonk	30	30	30	30	30	30	30	30	30	30	30	30
- Beumershof	31	31	31	31	31	31	31	31	31	31	31	31
- JVA	32	32	32	32	32	32	32	32	32	32	32	32
- Steinstr.	33	33	33	33	33	33	33	33	33	33	33	33
- Ponter Dorfstr.	35	35	35	35	35	35	35	35	35	35	35	35
- Wendersstr.	36	36	36	36	36	36	36	36	36	36	36	36
- Heyenweg	37	37	37	37	37	37	37	37	37	37	37	37
- RPZ	38	38	38	38	38	38	38	38	38	38	38	38
- Nellenkath	39	39	39	39	39	39	39	39	39	39	39	39
- Peutenweg	40	40	40	40	40	40	40	40	40	40	40	40
- Elenzenhof	41	41	41	41	41	41	41	41	41	41	41	41
- St.-Adelheid-Weg	42	42	42	42	42	42	42	42	42	42	42	42
- Haus Golten Pforte	44	44	44	44	44	44	44	44	44	44	44	44
- Ruwel-Werke	45	45	45	45	45	45	45	45	45	45	45	45
- Rurweg	46	46	46	46	46	46	46	46	46	46	46	46
- Markt	48	48	48	48	48	48	48	48	48	48	48	48
- Westwall	49	49	49	49	49	49	49	49	49	49	49	49
- Geldern Bahnhof	**8**.50	**9**.50	**10**.50	**11**.50	**12**.50	**13**.50	**14**.50	**15**.50	**16**.50	**17**.50	**18**.50	**19**.50

T = TaxiBus-Bestellung (02831) 398 765 spätestens 30 Min. vor der Abfahrtzeit.

Heiligabend und Silvester wird nach dem Samstagsfahrplan gefahren

TaxiBus
Ihr Bus auf Anruf

- fährt nach Fahrplan,
- auf normalen Linienwegen,
- von Haltestelle zu Haltestelle,
- zu Linienverkehrsfahrpreisen,
- aber nur
  nach vorheriger Anmeldung.

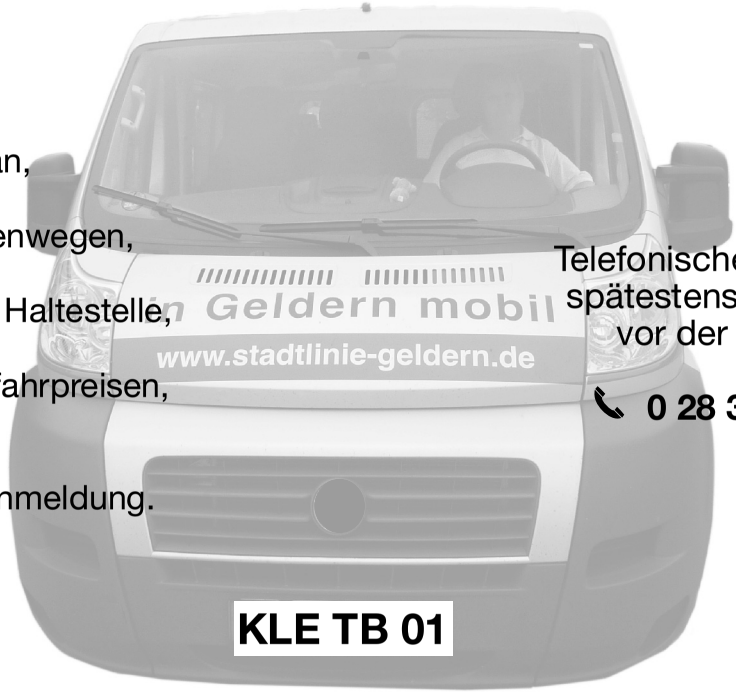

LOOK BUSREISEN

Telefonische Bestellung
spätestens 30 Minuten
vor der Abfahrtszeit

0 28 31 / 398 765

STADTBUS GOCH

Kessel - Asperden - Goch und zurück

SL11

SL11

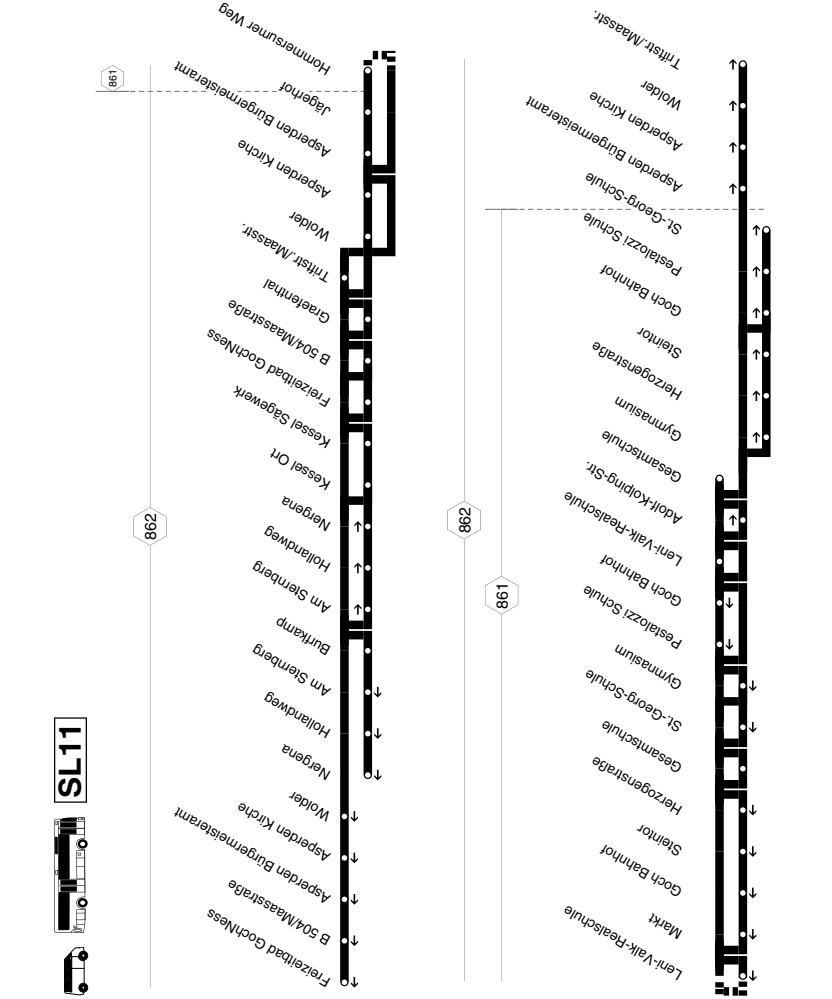

SL11

SL11

montags bis freitags

Haltestellen	Abfahrtszeiten																		
	T	T	T	T	T	33 T	T	T	T	T	T	T	T				T	T
Goch Burfkamp	6.00	6.30		6.55	7.05	7.26	8.15	9.15	10.15	11.15	12.15	13.00	14.00	14.47	16.24	17.25	18.15	19.00
- Am Sternberg	01	31		57	07	28	16	16	16	16	16	01	01	49	26	⟩	16	01
- Hollandweg	02	32		58	08	29	17	17	17	17	17	02	02	50	27	⟩	17	02
- Nergena	04	34		7.00	10	31	19	19	19	19	19	04	04	51	28	⟩	19	04
- Kessel Ort	07	37		7.04	7.14	7.35	22	22	22	22	22	07	07	55	32	17.29	22	07
- Freizeitbad GochNess	10	40		⟩	⟩	⟩	25	25	25	25	25	10	10	58	35	32	25	10
- B 504/Maasstraße	12	42	7.00	7.09	7.18	7.41	27	27	27	27	27	12	12	15.00	37	34	27	12
- Graefenthal	13	43	01	⟩	19	⟩	28	28	28	28	28	13	13	01	38	35	28	13
- Triftstr./Maasstr.	14	44	02	⟩	20	⟩	29	29	29	29	29	14	14	02	39	36	29	14
- Wolder	15	45	03	⟩	21	⟩	30	30	30	30	30	15	15	03	40	37	30	15
- Asperden Kirche	16	46	04	⟩	22	⟩	31	31	31	31	31	16	16	04	41	38	31	16
- Asperden Bürgermeisteramt	17	47	06	7.10	23	⟩	32	32	32	32	32	17	17	05	42	39	32	17
- Jägerhof	18	48	08	12	24	⟩	33	33	33	33	33	18	18	06	43	40	33	18
- Hommersumer Weg	6.19	6.49	10	7.14	7.25	⟩	8.34	9.34	10.34	11.34	12.34	13.19	14.19	15.07	16.44	17.41	18.34	19.19
- Gesamtschule	⟩	⟩	7.15	⟩	⟩	⟩	⟩	⟩	⟩	⟩	⟩	⟩	⟩	⟩	⟩	⟩	⟩	⟩
- Leni-Valk-Realschule	6.21	6.51	⟩	⟩	7.28	⟩	8.36	9.36	10.36	11.36	12.36	13.21	14.21	15.09	16.46	17.43	18.36	19.21
- Adolf-Kolping-Str.	6.24	6.54	⟩	7.18	⟩	⟩	8.39	9.39	10.39	11.39	12.39	13.24	14.24	15.12	16.49	17.46	18.39	19.24
- Gesamtschule	⟩	⟩	⟩	21	⟩	⟩	⟩	⟩	⟩	⟩	⟩	⟩	⟩	⟩	⟩	⟩	⟩	⟩
- Gymnasium	⟩	⟩	7.18	7.24	⟩	⟩	⟩	⟩	⟩	⟩	⟩	⟩	⟩	⟩	16.53	⟩	⟩	⟩
- Herzogenstraße	6.28	6.58	22		⟩	⟩	8.43	9.43	10.43	11.43	12.43	13.28	14.28	15.16	56	17.50	18.43	19.28
- Steintor	29	59	23		⟩	⟩	44	44	44	44	44	29	29	17	57	51	44	29
- Goch Bahnhof	6.31	7.01	7.25		7.31	⟩	8.46	9.46	10.46	11.46	12.46	13.31	14.31	15.19	16.59	17.53	18.46	19.31
- Pestalozzi Schule					36	⟩												
- St.-Georg-Schule					7.39	⟩												
- Asperden Bürgermeisteramt						7.44												
- Asperden Kirche						45												
- Wolder						46												
- Triftstr./Maasstr.						7.47												

33 = nur an Schultagen, nicht Rosenmontag

T = TR = TaxiBus - nur nach Voranmeldung mind. 30 Min. vor Abfahrt: 01 80 10/47 5 74 (24 Std.); Festnetzpreis 3,9 Cent/Min.; Mobilfunk max. 42 Cent/Min.

Heiligabend und Silvester wird nach dem Samstagsfahrplan gefahren

SL11 montags bis freitags | samstags | sonn- und feiertags →

Haltestellen	Abfahrtszeiten														
	T	T	T	T	T	T	T	T	T	T	T	T	T	T	T
Goch Burfkamp	**20**.00														
- Am Sternberg	01														
- Hollandweg	02														
- Nergena	04														
- Kessel Ort	07														
- Freizeitbad GochNess	10	**21**.55	**22**.55	**11**.55	**13**.55	**15**.55	**17**.55	**19**.55	**21**.55	**12**.55	**14**.55	**16**.55	**18**.55	**20**.55	
- B 504/Maasstraße	12	57	57	57	57	57	57	57	57	57	57	57	57	57	
- Graefenthal	13	58	58	58	58	58	58	58	58	58	58	58	58	58	
- Triftstr./Maasstr.	14	59	59	59	59	59	59	59	59	59	59	59	59	59	
- Wolder	15	**22**.00	**23**.00	**12**.00	**14**.00	**16**.00	**18**.00	**20**.00	**22**.00	**13**.00	**15**.00	**17**.00	**19**.00	**21**.00	
- Asperden Kirche	16	01	01	01	01	01	01	01	01	01	01	01	01	01	
- Asperden Bürgermeisteramt	17	02	02	02	02	02	02	02	02	02	02	02	02	02	
- Jägerhof	18	04	04	03	03	03	03	03	03	03	03	03	03	03	
- Hommersumer Weg	**20**.19	**22**.05	**23**.05	**12**.04	**14**.04	**16**.04	**18**.04	**20**.04	**22**.04	**13**.04	**15**.04	**17**.04	**19**.04	**21**.04	
- Gesamtschule	〉	〉	〉	〉	〉	〉	〉	〉	〉	〉	〉	〉	〉	〉	
- Leni-Valk-Realschule	**20**.21	**22**.07	**23**.07	**12**.06	**14**.06	**16**.06	**18**.06	**20**.06	**22**.06	**13**.06	**15**.06	**17**.06	**19**.06	**21**.06	
- Adolf-Kolping-Str.	**20**.24	**22**.10	**23**.10	**12**.09	**14**.09	**16**.09	**18**.09	**20**.09	**22**.09	**13**.09	**15**.09	**17**.09	**19**.09	**21**.09	
- Gesamtschule	〉	〉	〉	〉	〉	〉	〉	〉	〉	〉	〉	〉	〉	〉	
- Gymnasium	〉	〉	〉	〉	〉	〉	〉	〉	〉	〉	〉	〉	〉	〉	
- Herzogenstraße	**20**.28	**22**.14	**23**.14	**12**.13	**14**.13	**16**.13	**18**.13	**20**.13	**22**.13	**13**.13	**15**.13	**17**.13	**19**.13	**21**.13	
- Steintor	29	15	15	14	14	14	14	14	14	14	14	14	14	14	
- Goch Bahnhof	**20**.31	**22**.17	**23**.17	**12**.16	**14**.16	**16**.16	**18**.16	**20**.16	**22**.16	**13**.16	**15**.16	**17**.16	**19**.16	**21**.16	
- Pestalozzi Schule															
- St.-Georg-Schule															
- Asperden Bürgermeisteramt															
- Asperden Kirche															
- Wolder															
- Triftstr./Maasstr.															

T = TR = TaxiBus - nur nach Voranmeldung mind. 30 Min. vor Abfahrt: 01 80 10/47 5 74 (24 Std.); Festnetzpreis 3,9 Cent/Min.; Mobilfunk max. 42 Cent/Min.

Heiligabend und Silvester wird nach dem Samstagsfahrplan gefahren

SL11

montags bis freitags

Haltestellen		Abfahrtszeiten																				
		T	T	T	T	T	33 T	T	33 T	33 T	95 T	33 T	33	33	33 T	T		T
Goch Gesamtschule														13.20				
- Leni-Valk-Realschule														25				
- Goch Bahnhof														29				
- Goch Bahnhof														29				
- Pestalozzi Schule								11.40						13.30				15.40	
- Gymnasium								11.44		12.26			13.20	⟩		14.10	15.07	45	
- St.-Georg-Schule								⟩		28			13.22	⟩		⟩	⟩	47	
- Gesamtschule								11.47		29			⟩	⟩		14.15	15.10	48	
- Herzogenstraße								51		31			⟩	⟩		18	12	51	
- Goch Bahnhof	an							11.54		12.34			⟩	⟩		14.21	15.15	15.54	
- Goch Bahnhof	ab	6.55	7.55	8.55	9.55	10.55		11.55		12.34	12.55		⟩	⟩		14.22	15.15	15.55	
- Markt		58	58	58	58	58		58		37	58		⟩	⟩		25	18	58	
- Leni-Valk-Realschule		59	59	59	59	59		12.00		40	59		13.26	⟩		27	20	16.00	
- Hommersumer Weg		7.01	8.01	9.01	10.01	11.01		03		42	13.01		31	13.38		29	21	06	
- Jägerhof		02	02	02	02	02		05		43	02		32	39		31	23	08	
- Asperden Kirche		04	04	04	04	04		07		45	04		34	41		33	25	10	
- Wolder		05	05	05	05	05		08		46	05		35	42		34	26	11	
- Triftstr./Maasstr.		06	06	06	06	06	11.47	09	12.42	47	06	13.32	36	43	14.12	35	27	12	16.12
- Graefenthal		07	07	07	07	07	⟩	10	⟩	48	07	⟩	37	44	⟩	36	28	13	⟩
- B 504/Maasstraße		08	08	08	08	08		12		49	08		13.38	13.45		38	30	15	
- Freizeitbad GochNess		11	11	11	11	11		15		51	10		⟩	⟩		41	33	18	
- Kessel Ort		15	15	15	15	15		19		54	13		13.40	13.48		44	36	21	
- Burfkamp		17	17	17	17	17		21		56	16		42	50		47	38	24	
- Am Sternberg		19	19	19	19	19		23		58	18		44	52		49	40	26	
- Nergena		7.22	8.22	9.22	10.22	11.22		12.25		13.00	13.20		13.46	13.54		14.51	15.42	16.28	
- Triftstr./Maasstr.																			
- Wolder							11.48		12.43			13.33			14.13				16.13
- Asperden Kirche							49		44			34			14				14
- Asperden Bürgermeisteramt							50		45			35			15				15
- B 504/Maasstraße							52		47			37			17				16
- Freizeitbad GochNess							11.54		12.49			13.39			14.19				16.17

33 = nur an Schultagen, nicht Rosenmontag 95 = nur an schulfreien Tagen, auch Rosenmontag

T = TR = TaxiBus - nur nach Voranmeldung mind. 30 Min. vor Abfahrt: 01 80 10/47 5 74 (24 Std.); Festnetzpreis 3,9 Cent/Min.; Mobilfunk max. 42 Cent/Min.

Heiligabend und Silvester wird nach dem Samstagsfahrplan gefahren

Goch - Asperden - Kessel

SL11 montags bis freitags / samstags / sonn- und feiertags

Haltestellen		Abfahrtszeiten															
			T	T	T	T	T	T	T	T	T	T	T	T	T	T	T
Goch Gesamtschule																	
- Leni-Valk-Realschule																	
- Goch Bahnhof																	
- Goch Bahnhof																	
- Pestalozzi Schule																	
- Gymnasium		16.53															
- St.-Georg-Schule		〉															
- Gesamtschule		〉															
- Herzogenstraße		16.56															
- Goch Bahnhof	an	16.59															
- Goch Bahnhof	ab	17.00	17.55	18.55	19.55	9.40	11.40	13.40	15.40	17.40	19.40	9.40	11.40	13.40	15.40	17.40	19.40
- Markt		03	58	58	58	42	42	42	42	42	42	42	42	42	42	42	42
- Leni-Valk-Realschule		05	18.00	19.00	20.00	44	44	44	44	44	44	44	44	44	44	44	44
- Hommersumer Weg		07	02	02	02	45	45	45	45	45	45	45	45	45	45	45	45
- Jägerhof		08	03	03	03	46	46	46	46	46	46	46	46	46	46	46	46
- Asperden Kirche		10	05	05	05	48	48	48	48	48	48	48	48	48	48	48	48
- Wolder		11	06	06	06	49	49	49	49	49	49	49	49	49	49	49	49
- Triftstr./Maasstr.		12	07	07	07	50	50	50	50	50	50	50	50	50	50	50	50
- Graefenthal		13	08	08	08	51	51	51	51	51	51	51	51	51	51	51	51
- B 504/Maasstraße		15	10	10	10	52	52	52	52	52	52	52	52	52	52	52	52
- Freizeitbad GochNess		18	13	13	13	9.53	11.53	13.53	15.53	17.53	19.53	9.53	11.53	13.53	15.53	17.53	19.53
- Kessel Ort		21	16	16	16												
- Burfkamp		17.24	18	18	18												
- Am Sternberg			20	20	20												
- Nergena			18.22	19.22	20.22												
- Triftstr./Maasstr.																	
- Wolder																	
- Asperden Kirche																	
- Asperden Bürgermeisteramt																	
- B 504/Maasstraße																	
- Freizeitbad GochNess																	

T = TR = TaxiBus - nur nach Voranmeldung mind. 30 Min. vor Abfahrt: 01 80 10/47 5 74 (24 Std.); Festnetzpreis 3,9 Cent/Min.; Mobilfunk max. 42 Cent/Min.

Heiligabend und Silvester wird nach dem Samstagsfahrplan gefahren

STADTBUS GOCH

Goch - Hassum - Hommersum und zurück

SL12

SL12

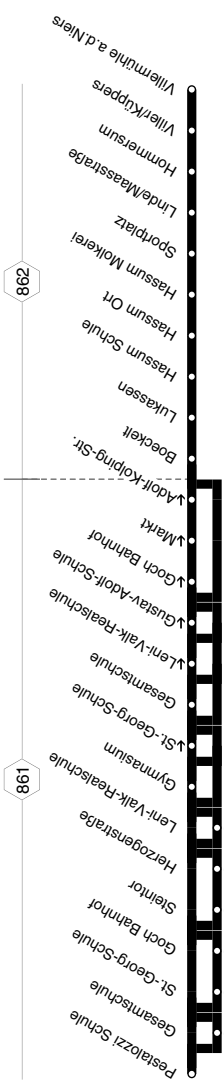

SL12

SL12

montags bis freitags

Haltestellen	Abfahrtszeiten																	
	T	T	T	T	T	T	T	33T	T	T	T	19T	T	33T	T	T	T	T
Goch Pestalozzi Schule						11.44			13.25				15.45					
- Gymnasium						49	12.26		28	14.10	15.10		50	16.40				
- St.-Georg-Schule						51	28		31	⟩	⟩		52	⟩				
- Gesamtschule						11.52	12.29	13.15	13.33	14.15	15.15	15.45	15.54	⟩				
- Goch Bahnhof						⟩	⟩	⟩	⟩	⟩	⟩	⟩	⟩	⟩				
- Markt						⟩	⟩	⟩	⟩	⟩	⟩	⟩	⟩	⟩				
- Leni-Valk-Realschule						11.56	⟩	⟩	13.37	14.15	15.18	⟩	15.59	⟩				
- Gustav-Adolf-Schule						⟩	⟩	⟩	⟩	19	19	⟩	16.02	⟩				
- Goch Bahnhof	6.55	7.55	8.55	9.55	10.55	12.00	12.34	13.20	13.41	22	22	15.50	04	⟩	16.55	17.55	18.55	19.55
- Markt	6.57	7.57	8.57	9.57	10.57	12.02	12.36		13.43	14.24	15.24		16.06	⟩	16.57	17.57	18.57	19.57
- Pestalozzi Schule	⟩	⟩	⟩	⟩	⟩	⟩	⟩		⟩	⟩	⟩		⟩	⟩	⟩	⟩	⟩	⟩
- Markt	⟩	⟩	⟩	⟩	⟩	⟩	⟩		⟩	⟩	⟩		⟩	⟩	⟩	⟩	⟩	⟩
- Adolf-Kolping-Str.	6.59	7.59	8.59	9.59	10.59	12.04	12.38		13.45	14.26	15.26		16.08	⟩	16.59	17.59	18.59	19.59
- Boeckelt	7.02	8.02	9.02	10.02	11.02	05	41		48	29	29		11	16.44	17.02	18.02	19.02	20.02
- Lukassen	04	04	04	04	04	07	43		50	31	31		13	46	04	04	04	04
- Hassum Schule	07	07	07	07	07	10	46		53	34	34		16	49	07	07	07	07
- Hassum Ort	08	08	08	08	08	11	47		54	35	35		17	50	08	08	08	08
- Hassum Molkerei	09	09	09	09	09	12	48		55	36	36		18	51	09	09	09	09
- Sportplatz	10	10	10	10	10	13	49		56	37	37		19	52	10	10	10	10
- Linde/Maasstraße	11	11	11	11	11	15	50		57	38	38		20	53	11	11	11	11
- Hommersum	12	12	12	12	12	17	51		58	39	39		21	54	12	12	12	12
- Viller/Küppers	13	13	13	13	13	19	52		59	40	40		22	55	13	13	13	13
- Villermühle a.d.Niers	7.14	8.14	9.14	10.14	11.14	12.20	12.53		14.00	14.41	15.41		16.23	16.56	17.14	18.14	19.14	20.14

19 = montags, mittwochs und donnerstags an Schultagen 33 = nur an Schultagen, nicht Rosenmontag

T = TaxiBus - nur nach Voranmeldung mind. 30 Min. vor Abfahrt: 01 80 10/47 5 74 (24 Std.); Festnetzpreis 3,9 Cent/Min.; Mobilfunk max. 42 Cent/Min.

Heiligabend und Silvester wird nach dem Samstagsfahrplan gefahren

SL12

montags bis freitags

Haltestellen	Abfahrtszeiten														
	T	T	33	T	33	T	T	T		T	T	T	T
Goch Villermühle a.d.Niers	6.00	6.30		6.50		7.30	8.15	9.15		17.15	18.15	19.00	20.00
- Viller/Küppers	02	32		52		32	17	17		17	17	02	02
- Hommersum	04	34		54		34	19	19		19	19	04	04
- Linde/Maasstraße	06	36		56		36	21	21		21	21	06	06
- Sportplatz	08	38		58		38	23	23		23	23	08	08
- Hassum Molkerei	10	40		7.00		40	25	25		25	25	10	10
- Hassum Ort	12	42		02		42	27	27		27	27	12	12
- Hassum Schule	15	45		05		45	30	30	alle	30	30	15	15
- Lukassen	20	50		10		50	35	35	60	35	35	20	20
- Boeckelt	6.25	6.55		12		7.55	8.40	9.40	Min.	17.40	18.40	19.25	20.25
- Gesamtschule	⟩	⟩		19		⟩	⟩	⟩		⟩	⟩	⟩	⟩
- Gymnasium	⟩	⟩		22		⟩	⟩	⟩		⟩	⟩	⟩	⟩
- Leni-Valk-Realschule	⟩	⟩		7.27		⟩	⟩	⟩		⟩	⟩	⟩	⟩
- Gesamtschule	⟩	⟩		⟩		⟩	⟩	⟩		⟩	⟩	⟩	⟩
- Herzogenstraße	6.28	6.58		⟩		7.58	8.43	9.43		17.43	18.43	19.28	20.28
- Steintor	29	59		⟩		59	44	44		44	44	29	29
- Goch Bahnhof	6.31	7.01	7.30	7.33	7.41	8.01	8.46	9.46		17.46	18.46	19.31	20.31
- Pestalozzi Schule			⟩	⟩	⟩								
- St.-Georg-Schule			⟩	7.49	⟩								
- Gesamtschule			7.35	⟩	7.46								
- Pestalozzi Schule				7.54	7.54								

33 = nur an Schultagen, nicht Rosenmontag

T = TaxiBus - nur nach Voranmeldung mind. 30 Min. vor Abfahrt: 01 80 10/47 5 74 (24 Std.); Festnetzpreis 3,9 Cent/Min.; Mobilfunk max. 42 Cent/Min.

Heiligabend und Silvester wird nach dem Samstagsfahrplan gefahren

STADTBUS GOCH

Hülm - Goch und zurück

SL13

SL13

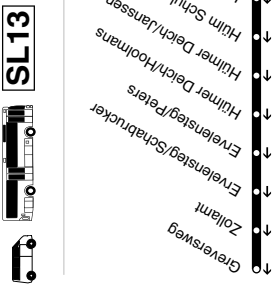

SL13

montags bis freitags

Haltestellen	Abfahrtszeiten								
	T	T	T	T	T		T	T	T
Goch Slavanien	**6**.00	**6**.30	**6**.55	**7**.35	**8**.15		**18**.15	**19**.00	**20**.00
- Knappheide	01	31	56	36	16		16	01	01
- Hülm Schule	03	33	59	39	18		18	03	03
- Hülmer Deich/Janssen	05	35	**7**.01	41	20		20	05	05
- Hülmer Deich/Hoolmans	07	37	04	44	22		22	07	07
- Ervelensteg/Peters	09	39	06	46	24		24	09	09
- Ervelensteg/Schabrucker	12	42	09	49	27		27	12	12
- Zollamt	15	45	13	53	30		30	15	15
- Greversweg	18	48	**7**.16	**7**.56	33		33	18	18
- Stadtfriedhof	23	53	|	|	38		38	23	23
- Gesamtschule	25	55	**7**.24	|	40	alle	40	25	25
- Gymnasium	27	57	26	|	42	60	42	27	27
- Herzogenstraße	30	**7**.00	29	|	45	Min.	45	30	30
- Steintor	31	01	30	|	46		46	31	31
- Goch Bahnhof	33	03	32	|	48		48	33	33
- Markt	**6**.36	**7**.06	34	|	**8**.51		**18**.51	**19**.36	**20**.36
- Gesamtschule	〉	〉	39	|	〉		〉	〉	〉
- Leni-Valk-Realschule	**6**.38	**7**.08	**7**.43	|	**8**.53		**18**.53	**19**.38	**20**.38
- Liebfrauen Schule	〉	〉	〉	**8**.08	〉		〉	〉	〉
- Gustav-Adolf-Schule	**6**.41	**7**.11	〉	**8**.14	**8**.56		**18**.56	**19**.41	**20**.41
- Liebfrauen Schule	45	15	〉		**9**.00		**19**.00	45	45
- Pestalozzi Schule	47	17	**7**.50		02		02	47	47
- St.-Georg-Schule	**6**.50	**7**.20	**7**.54		**9**.05		**19**.05	**19**.50	**20**.50

T = TaxiBus - nur nach Voranmeldung mind. 30 Min. vor Abfahrt: 01 80 10/47 5 74 (24 Std.); Festnetzpreis 3,9 Cent/Min.; Mobilfunk max. 42 Cent/Min.

Heiligabend und Silvester wird nach dem Samstagsfahrplan gefahren

Haltestellen	Abfahrtszeiten																				
	T		T	33 T	T	33 T	95 T	33 T	95 T	33	95 T	33 T	T	T	T		T				
Goch Gymnasium	6.50		9.50		10.50		11.50		12.50		13.50	14.10			16.50		19.50				
- Herzogenstraße	53		53		53		53		53		53	⟩			53		53				
- Goch Bahnhof	56		56		56		56		56		56	⟩			56		56				
- Leni-Valk-Realschule	7.02		10.02		11.02		12.02		13.02		14.02	⟩			17.02		20.02				
- Gustav-Adolf-Schule	05		05		05		05		05		05	⟩			05		05				
- Liebfrauen Schule	09		09	11.00	09		09		09		09	⟩	15.00		09		09				
- Pestalozzi Schule	7.11		10.11	⟩	11.11		12.11		13.11		14.11	⟩	02	15.40	17.11		20.11				
- Gymnasium	⟩		⟩	⟩	⟩	11.35	⟩	12.35	⟩	13.20	⟩	⟩	06	45	⟩		⟩				
- St.-Georg-Schule	⟩		⟩	⟩	⟩	37	⟩	37	⟩	22	⟩	⟩	08	47	⟩		⟩				
- Gesamtschule	⟩		⟩	⟩	⟩	39	⟩	39	⟩	13.24	⟩	14.15	15.10	15.49	⟩		⟩				
- Pestalozzi Schule	⟩		⟩	⟩	⟩	11.43	⟩	12.43	⟩	⟩	⟩	⟩	⟩	⟩	⟩		⟩				
- Herzogenstraße	⟩		⟩	⟩	⟩	⟩	⟩	⟩	⟩	⟩	⟩	14.18	15.13	15.52	⟩		⟩				
- Liebfrauen Schule	⟩		⟩	⟩	⟩	11.46	⟩	12.46	⟩	⟩	⟩	⟩	⟩	⟩	⟩		⟩				
- Goch Bahnhof	⟩		⟩	⟩	⟩	11.49	⟩	12.49	⟩	⟩	⟩	14.21	15.16	15.55	⟩		⟩				
- St.-Georg-Schule	7.14	alle	10.14	⟩	11.14	⟩	12.14	⟩	13.14	⟩	14.14	⟩	⟩	⟩	17.14	alle	20.14				
- Leni-Valk-Realschule	⟩	60	⟩	⟩	⟩	11.54	⟩	12.54	⟩	⟩	⟩	14.27	15.22	16.01	⟩	60	⟩				
- Gustav-Adolf-Schule	⟩	Min.	⟩	⟩	⟩	⟩	⟩	⟩	⟩	13.31	⟩	14.30	15.25	16.05	⟩	Min.	⟩				
- Goch Bahnhof	⟩		⟩	⟩	⟩	⟩	⟩	⟩	⟩	34	⟩	⟩	⟩	⟩	⟩		⟩				
- Liebfrauen Schule	⟩		⟩	⟩	⟩	⟩	⟩	⟩	⟩	37	⟩	⟩	⟩	16.09	⟩		⟩				
- Pestalozzi Schule	⟩		⟩	⟩	⟩	⟩	⟩	⟩	⟩	13.39	⟩	⟩	⟩	⟩	⟩		⟩				
- Gesamtschule	7.16		10.16	⟩	11.16	⟩	12.16	⟩	13.16	⟩	14.16	⟩	⟩	⟩	17.16		20.16				
- Stadtfriedhof	18		18	11.05	18	11.58	18	12.55	18	13.42	18	14.35	15.29	16.13	18		18				
- Slavanien	19		19	06	19	12.00	19	57	19	44	19	36	30	14	19		19				
- Knappheide	20		20	07	20	01	20	58	20	45	20	37	31	15	20		20				
- Hülm Schule	22		22	09	22	03	22	13.00	22	47	22	39	33	17	22		22				
- Hülmer Deich/Janssen	24		24	11	24	05	24	02	24	49	24	41	35	19	24		24				
- Hülmer Deich/Hoolmans	26		26	13	26	07	26	04	26	51	26	43	37	21	26		26				
- Ervelensteg/Peters	28		28	15	28	09	28	06	28	53	28	45	39	23	28		28				
- Ervelensteg/Schabrucker	31		31	18	31	12	31	09	31	56	31	48	42	26	31		31				
- Zollamt	34		34	21	34	15	34	12	34	59	34	51	45	29	34		34				
- Greversweg	7.37		10.37	11.24	11.37	12.18	12.37	13.15	13.37	14.02	14.37	14.54	15.48	16.32	17.37		20.37				

33 = nur an Schultagen, nicht Rosenmontag 95 = nur an schulfreien Tagen, auch Rosenmontag

T = TaxiBus - nur nach Voranmeldung mind. 30 Min. vor Abfahrt: 01 80 10/47 5 74 (24 Std.); Festnetzpreis 3,9 Cent/Min.; Mobilfunk max. 42 Cent/Min.

Heiligabend und Silvester wird nach dem Samstagsfahrplan gefahren

Goch - Pfalzdorf und zurück

SL14

SL14

SL14

montags bis freitags

Haltestellen	Abfahrtszeiten													
	S T	T	T	T	33 T	T	33 T	33 T	T	T	T	33 T	T	T
Goch Pestalozzi Schule						**12**.28			**13**.20				**15**.48	
- Gymnasium	**7**.50			**11**.25		31	**13**.15		23	**14**.10	**15**.10		51	**16**.40
- St.-Georg-Schule	**7**.53			27		33	⟩		25	⟩	⟩		53	⟩
- Gesamtschule	⟩			29		**12**.34	⟩	**13**.25	**13**.27	⟩	⟩	**15**.45	**15**.55	⟩
- Pestalozzi Schule	⟩			**11**.32		⟩	⟩	⟩	⟩	⟩	⟩	⟩	⟩	⟩
- Leni-Valk-Realschule	⟩			⟩		**12**.38	**13**.20	⟩	**13**.31	⟩	⟩	⟩	**15**.59	⟩
- Gustav-Adolf-Schule	⟩			⟩		⟩	⟩	⟩	34	⟩	⟩	⟩	**16**.02	⟩
- Tön am Berg (Bstg 1)	⟩			**11**.37		⟩	⟩	⟩	**13**.37	⟩	⟩	⟩	**16**.05	⟩
- Gesamtschule	⟩			⟩		⟩	⟩	⟩	⟩	**14**.15	**15**.14	⟩	⟩	**16**.42
- Leni-Valk-Realschule	**7**.59			⟩	**12**.00	⟩	⟩	⟩	⟩	19	18	⟩	⟩	46
- Gustav-Adolf-Schule	⟩			⟩	**12**.03	⟩	⟩	⟩	⟩	**14**.22	**15**.21	⟩	⟩	**16**.49
- Thielenstraße	**8**.08			⟩	⟩	⟩	⟩	⟩	⟩	⟩	⟩	⟩	⟩	⟩
- Pestalozzi Schule	⟩			⟩	⟩	⟩	⟩	⟩	⟩	⟩	⟩	⟩	⟩	⟩
- Tön am Berg (Bstg 1)	⟩			⟩	**12**.05	**12**.42	**13**.25	**13**.32	⟩	**14**.24	**15**.24	**15**.52	⟩	**16**.52
- Pfalzdorf Kath.Kirche	**8**.16	**9**.35	**10**.50	**11**.39	07	44	**13**.27	34	**13**.39	26	26	54	**16**.07	54
- Pfalzdorf Bahnhof (Bstg 1)		37	52	41	09	46		**13**.36	41	28	28	**15**.56	09	56
- Forsthaus (Bstg 1)		40	55	44	12	49			44	31	31		12	59
- Tannenbusch (Bstg 1)		42	57	46	14	51			46	33	33		14	**17**.01
- Pulverturmstraße		45	**11**.00	49	17	54			49	36	36		17	04
- Kirchstraße		46	01	50	18	55			50	37	42		18	05
- Schiefe-Hansen-Straße		47	02	51	19	56			51	38	43		19	06
- Kuhstraße/Ostkirchstraße		50	05	54	22	59			54	41	46		22	09
- Pfälzerheim		52	07	56	24	**13**.01			56	43	48		24	11
- Landwehrstraße		54	09	58	26	03			58	45	50		26	13
- Landwehrstraße/Dormans		56	11	**12**.00	28	05			**14**.00	47	52		28	15
- Schlagbaum		57	12	01	29	06			01	48	53		29	16
- Umspannwerk		58	13	02	30	07			02	49	54		30	17
- Reuterstraße		**10**.01	16	05	33	10			06	53	58		34	21
- Reuterstr./Kuhstraße		04	19	08	36	13			09	56	**16**.01		37	24
- Pfalzdorf Kath.Kirche		**10**.07	**11**.22	**12**.11	**12**.39	**13**.16			**14**.12	**14**.59	**16**.04		**16**.40	**17**.27

33 = nur an Schultagen, nicht Rosenmontag S = fährt an Schultagen

T = TaxiBus - nur nach Voranmeldung mind. 30 Min. vor Abfahrt: 01 80 10/47 5 74 (24 Std.); Festnetzpreis 3,9 Cent/Min.; Mobilfunk max. 42 Cent/Min.

Heiligabend und Silvester wird nach dem Samstagsfahrplan gefahren

SL14

montags bis freitags

Haltestellen	Abfahrtszeiten										
	33 T	33 T	T	T	T	T	T	33 T	33 T	33 T	33 T
Goch Pfalzdorf Bahnhof (Bstg 1)	7.01			7.00	8.00	8.10	9.10				
- Forsthaus (Bstg 1)	⟩		6.48	02	⟩	12	12				
- Tannenbusch (Bstg 1)	⟩		49	03	⟩	13	13				
- Pulverturmstraße	⟩		51	05	⟩	15	15				
- Kirchstraße	⟩		52	06	⟩	16	16				
- Schiefe-Hansen-Straße	⟩		53	07	⟩	17	17				
- Kuhstraße/Ostkirchstraße	⟩		56	10	⟩	20	20				
- Pfälzerheim	⟩		58	12	⟩	22	22				
- Landwehrstraße	⟩		7.00	14	⟩	24	24				
- Landwehrstraße/Dormans	⟩		02	16	⟩	26	26				
- Schlagbaum	⟩		04	18	⟩	28	28				
- Umspannwerk	⟩		07	21	⟩	31	31				
- Reuterstraße	⟩		10	24	⟩	34	34				
- Reuterstr./Kuhstraße	⟩		13	27	⟩	37	37				
- Pfalzdorf Kath.Kirche	7.04	7.15	18	7.32	8.04	8.41	9.41	10.35	12.05	13.27	14.05
- Tön am Berg (Bstg 2)	7.07	7.18	7.21	⟩	07	⟩	⟩	⟩	⟩	⟩	⟩
- Gustav-Adolf-Schule	⟩	⟩	⟩	⟩	8.12	⟩	⟩	⟩	⟩	⟩	⟩
- Leni-Valk-Realschule	⟩	⟩	⟩	⟩	⟩	⟩	⟩	10.40	12.10	13.32	14.10
- Pestalozzi Schule	⟩	⟩	7.27	⟩	⟩	⟩	⟩	⟩	⟩	⟩	⟩
- Gymnasium	7.14	⟩	31	⟩	⟩	⟩	⟩	⟩	⟩	⟩	⟩
- St.-Georg-Schule	⟩	⟩	34	⟩	⟩	⟩	⟩	10.48	12.18	13.40	14.18
- Gesamtschule	7.18	⟩	7.36	⟩	⟩	⟩	⟩	⟩	⟩	⟩	⟩
- Gymnasium	⟩	7.28	⟩	⟩	⟩	⟩	⟩	10.51	12.21	13.43	14.21
- Gesamtschule	⟩	32	⟩	⟩	⟩	⟩	⟩	⟩	⟩	⟩	⟩
- Leni-Valk-Realschule	7.23	7.37	7.44	⟩	⟩	⟩	⟩	⟩	⟩	⟩	⟩
- Gustav-Adolf-Schule	⟩	⟩	7.47	⟩	⟩	⟩	⟩	⟩	⟩	⟩	⟩
- Gymnasium	⟩	⟩	⟩	⟩	⟩	⟩	⟩	⟩	⟩	⟩	⟩
- Thielenstraße	⟩	⟩	⟩	⟩	⟩	⟩	⟩	10.56	12.26	13.48	14.26

33 = nur an Schultagen, nicht Rosenmontag

T = TaxiBus - nur nach Voranmeldung mind. 30 Min. vor Abfahrt: 01 80 10/47 5 74 (24 Std.); Festnetzpreis 3,9 Cent/Min.; Mobilfunk max. 42 Cent/Min.

Heiligabend und Silvester wird nach dem Samstagsfahrplan gefahren

STADTBUS GOCH

Goch - Nierswalde und zurück

SL15

SL15

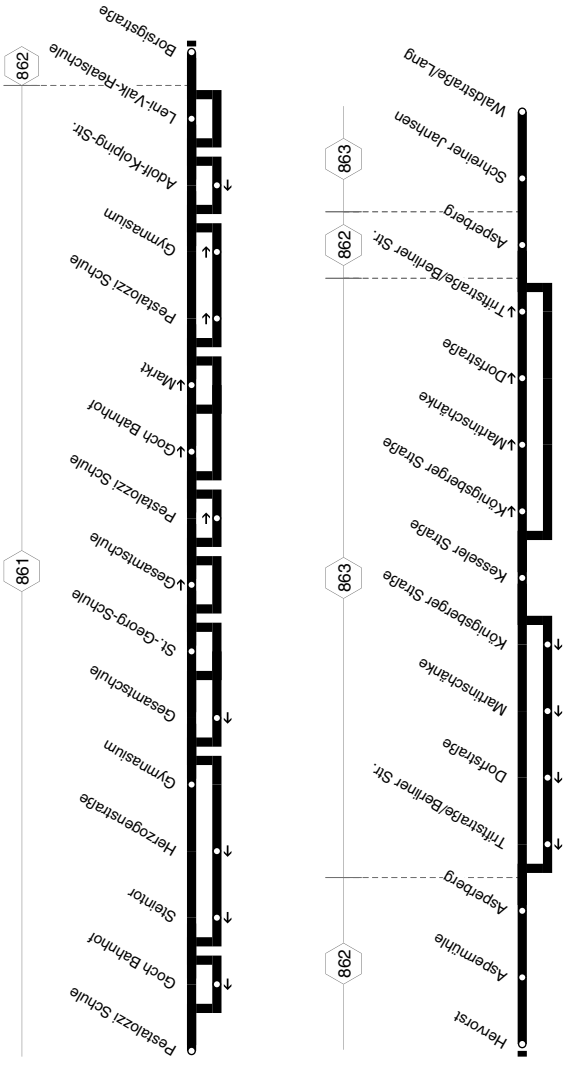

SL15

montags bis freitags

Haltestellen	Abfahrtszeiten																		
	T	T	33 T	T	T	T	T	T	T	T	T	T	T	T	T	T	T	T	T
Goch Pestalozzi Schule							11.40						15.45						
- Gymnasium							45	12.24	13.15	14.10	15.05		50	16.35					
- St.-Georg-Schule							11.47	26	17	⟩	⟩		52	⟩					
- Gesamtschule							⟩	12.27	13.18	14.15	15.08		15.53	⟩					
- Gymnasium							⟩	⟩	⟩	⟩	⟩		⟩	⟩					
- Pestalozzi Schule							⟩	12.30	13.21	⟩	⟩		⟩	⟩					
- Goch Bahnhof	6.30	7.05	7.35	8.30	9.05	10.30	11.51	34	25	14.20	15.13		15.56	16.38	17.05	18.05	19.05	20.05	
- Markt	6.32	7.07	⟩	8.32	9.07	10.32	11.53	12.36	13.27	14.22	15.16		15.58	16.40	17.07	18.07	19.07	20.07	
- Pestalozzi Schule	⟩	⟩	7.39	⟩	⟩	⟩	⟩	⟩	⟩	⟩	⟩		⟩	⟩	⟩	⟩	⟩	⟩	
- Gymnasium	⟩	⟩	45	⟩	⟩	⟩	⟩	⟩	⟩	⟩	⟩		⟩	⟩	⟩	⟩	⟩	⟩	
- Leni-Valk-Realschule	6.35	7.09	7.52	8.34	9.09	10.34	11.56	12.38	13.29	14.24	15.18		16.00	16.42	17.09	18.09	19.09	20.09	
- Borsigstraße	37	12		37	12	37	59	40	31	26	20		05	44	12	12	12	12	
- Hervorst	38	13		38	13	38	12.00	41	32	27	21		06	45	13	13	13	13	
- Aspermühle	39	14		39	14	39	01	42	34	29	23		08	47	14	14	14	14	
- Asperberg (Bstg 1)	41	16		41	16	41	03	44	36	31	25		10	49	16	16	16	16	
- Kesseler Straße	43	18		43	18	43	05	46	38	33	27		12	51	18	18	18	18	
- Königsberger Straße	44	19		44	19	44	06	47	39	34	28		13	52	19	19	19	19	
- Martinschänke	47	22		47	22	47	09	50	42	37	31		16	55	22	22	22	22	
- Dorfstraße	48	23		48	23	48	10	51	44	39	33		18	57	23	23	23	23	
- Triftstraße/Berliner Str.	49	24		49	24	49	11	52	45	40	34		19	58	24	24	24	24	
- Asperberg (Bstg 1)	50	25		50	25	50	12	53	47	42	36		21	17.00	25	25	25	25	
- Schreiner Janhsen	51	26		51	26	51	13	54	49	44	38		23	02	26	26	26	26	
- Waldstraße/Lang	6.54	7.29		8.54	9.29	10.54	12.16	12.57	13.52	14.47	15.41		16.26	17.05	17.29	18.29	19.29	20.29	

33 = nur an Schultagen, nicht Rosenmontag

T = TaxiBus - nur nach Voranmeldung mind. 30 Min. vor Abfahrt: 01 80 10/47 5 74 (24 Std.); Festnetzpreis 3,9 Cent/Min.; Mobilfunk max. 42 Cent/Min.

Heiligabend und Silvester wird nach dem Samstagsfahrplan gefahren

SL15

montags bis freitags

Haltestellen	Abfahrtszeiten									
	T	T	33 T	T	T	T		T	T	T
Goch Waldstraße/Lang	6.05	6.30	6.56	7.25	8.35	9.35		18.35	19.35	20.05
- Schreiner Janhsen	08	33	59	28	38	38		38	38	08
- Asperberg (Bstg 1)	10	35	7.01	30	40	40		40	40	10
- Kesseler Straße	12	37	03	32	42	42		42	42	12
- Königsberger Straße	13	38	04	33	43	43		43	43	13
- Martinschänke	16	41	06	36	46	46		46	46	16
- Dorfstraße	17	42	09	37	47	47		47	47	17
- Triftstraße/Berliner Str.	18	43	10	38	48	48		48	48	18
- Asperberg (Bstg 1)	19	44	12	39	49	49	alle	49	49	19
- Aspermühle	20	45	14	40	50	50	60	50	50	20
- Hervorst	21	46	15	41	51	51	Min.	51	51	21
- Borsigstraße	22	47	16	7.42	52	52		52	52	22
- Leni-Valk-Realschule	24	49	18	〉	54	54		54	54	24
- Adolf-Kolping-Str.	6.25	6.50	7.20	7.45	8.56	9.56		18.56	19.56	20.26
- St.-Georg-Schule	〉	〉	〉	7.47	〉	〉		〉	〉	〉
- Gesamtschule	〉	〉	7.23	〉	〉	〉		〉	〉	〉
- Gymnasium	〉	〉	7.27	〉	〉	〉		〉	〉	〉
- Herzogenstraße	6.29	6.54	〉	7.49	9.00	10.00		19.00	20.00	20.30
- Steintor	30	55	〉	50	01	01		01	01	31
- Goch Bahnhof	6.32	6.57	7.35	7.52	9.03	10.03		19.03	20.03	20.33
- Leni-Valk-Realschule			〉							
- Pestalozzi Schule			7.39							

33 = nur an Schultagen, nicht Rosenmontag

T = TaxiBus - nur nach Voranmeldung mind. 30 Min. vor Abfahrt: 01 80 10/47 5 74 (24 Std.); Festnetzpreis 3,9 Cent/Min.; Mobilfunk max. 42 Cent/Min.

Heiligabend und Silvester wird nach dem Samstagsfahrplan gefahren

Nierswalde - Asperden - Pfalzdorf und zurück

SL16

SL16

SL16

montags bis freitags

Haltestellen	Abfahrtszeiten								
	T	T	T	T	T		T	T	T
Goch Pfalzdorf Kath.Kirche	7.10			8.00			10.00	11.00	12.00
- Pfalzdorf Bahnhof (Bstg 1)	13			03			03	03	03
- Waldstraße/Lang	18	7.37		10	8.20		10	10	10
- Martinschänke	21	39		13	23		13	13	13
- Dorfstraße	22	40		15	24		15	15	15
- Triftstraße/Berliner Str.	24	42		18	26		18	18	18
- Kesseler Straße	27	44		21	29	usw.	21	21	21
- Königsberger Straße	28	45		22	30	bis	22	22	22
- Schreiner Janhsen	32	7.49		26	8.34		26	26	26
- Aspermühle	35	⟩		29	⟩		29	29	29
- Triftstr./Maasstr.	36	⟩		30	⟩		30	30	30
- Wolder	37	⟩		31	⟩		31	31	31
- Asperden Kirche	38	⟩		32	⟩		32	32	32
- Don-Bosco-Schule	7.39	⟩		8.33	⟩		10.33	11.33	12.33
- Asperden Bürgermeisteramt	⟩	⟩	7.44	⟩	⟩				
- Pfalzdorf Kath.Kirche	⟩	7.55	⟩	⟩	8.39				
- Asperden Kirche	⟩	⟩	7.45	⟩	⟩				
- Wolder	⟩	⟩	46	⟩	⟩				
- Triftstr./Maasstr.	⟩	⟩	47	⟩	⟩				
- Aspermühle	⟩	⟩	48	⟩	⟩				
- Pfalzdorf Kath.Kirche	⟩	⟩	7.54	⟩	⟩				

T = TaxiBus - nur nach Voranmeldung mind. 30 Min. vor Abfahrt: 01 80 10/47 5 74 (24 Std.); Festnetzpreis 3,9 Cent/Min.; Mobilfunk max. 42 Cent/Min.

Heiligabend und Silvester wird nach dem Samstagsfahrplan gefahren

SL16

montags bis freitags

Haltestellen	Abfahrtszeiten																	
	T	T	T	T	33T	T	T	33T	T	T	33T	33T	T	T	T	T	95T	33T
Goch Pfalzdorf Kath.Kirche	9.35		10.50		11.40	11.40		12.35	12.35		13.25	13.25		14.05	14.05	16.05		16.05
- Asperden Bürgermeisteramt	⟩	⟩	⟩	⟩	⟩	⟩	⟩	⟩	⟩	⟩	⟩	⟩	⟩	⟩	⟩	⟩	⟩	⟩
- Don-Bosco-Schule	⟩	9.50	⟩	11.05	⟩	⟩	11.55	⟩	⟩	12.50	⟩	⟩	13.40	⟩	⟩	⟩	16.04	⟩
- Asperden Kirche	⟩	52	⟩	07	⟩	⟩	57	⟩	⟩	52	⟩	⟩	42	⟩	⟩	⟩	06	⟩
- Wolder	⟩	53	⟩	08	⟩	⟩	58	⟩	⟩	53	⟩	⟩	43	⟩	⟩	⟩	07	⟩
- Triftstr./Maasstr.	⟩	54	⟩	09	⟩	⟩	59	⟩	⟩	54	⟩	⟩	44	⟩	⟩	⟩	08	⟩
- Aspermühle	⟩	55	⟩	10	⟩	⟩	12.00	⟩	⟩	55	⟩	⟩	45	⟩	⟩	⟩	09	⟩
- Waldstraße/Lang	9.45	10.02	11.00	17	⟩	11.50	07	⟩	12.45	13.02	⟩	13.35	52	⟩	14.15	16.15	16	⟩
- Martinschänke	48	05	03	20	⟩	53	10	⟩	48	05	⟩	38	55	⟩	18	18	19	⟩
- Dorfstraße	50	07	05	22	⟩	55	12	⟩	50	07	⟩	40	57	⟩	20	20	21	⟩
- Triftstraße/Berliner Str.	53	10	08	25	⟩	58	15	⟩	53	10	⟩	43	14.00	⟩	23	23	24	⟩
- Kesseler Straße	56	13	11	28	⟩	12.01	18	⟩	56	13	⟩	46	03	⟩	26	26	27	⟩
- Königsberger Straße	57	14	12	29	⟩	02	19	⟩	57	14	⟩	47	04	⟩	27	27	28	⟩
- Schreiner Janhsen	10.01	18	11.16	33	⟩	12.06	23	⟩	13.01	18	⟩	13.51	08	⟩	14.31	16.31	32	⟩
- Pfalzdorf Bahnhof (Bstg 1)		20		35	⟩		25	⟩		20	⟩		10	⟩			34	⟩
- Pfalzdorf Kath.Kirche		10.23		11.38	⟩		12.28	⟩		13.23	⟩		14.13	⟩			16.37	⟩
- Aspermühle					11.46			12.41			13.31			14.11				16.11
- Triftstr./Maasstr.					47			42			32			12				12
- Wolder					48			43			33			13				13
- Asperden Kirche					49			44			34			14				14
- Asperden Bürgermeisteramt					11.50			12.45			13.35			14.15				16.15

33 = nur an Schultagen, nicht Rosenmontag 95 = nur an schulfreien Tagen, auch Rosenmontag

T = TaxiBus - nur nach Voranmeldung mind. 30 Min. vor Abfahrt: 01 80 10/47 5 74 (24 Std.); Festnetzpreis 3,9 Cent/Min.; Mobilfunk max. 42 Cent/Min.

Heiligabend und Silvester wird nach dem Samstagsfahrplan gefahren

SL16

montags bis freitags

Haltestellen	Abfahrtszeiten
	33 T
Goch Pfalzdorf Kath.Kirche	
- Asperden Bürgermeisteramt	
- Don-Bosco-Schule	**16**.20
- Asperden Kirche	22
- Wolder	23
- Triftstr./Maasstr.	24
- Aspermühle	25
- Waldstraße/Lang	32
- Martinschänke	35
- Dorfstraße	37
- Triftstraße/Berliner Str.	40
- Kesseler Straße	43
- Königsberger Straße	44
- Schreiner Janhsen	48
- Pfalzdorf Bahnhof (Bstg 1)	50
- Pfalzdorf Kath.Kirche	**16**.53
- Aspermühle	
- Triftstr./Maasstr.	
- Wolder	
- Asperden Kirche	
- Asperden Bürgermeisteramt	

33 = nur an Schultagen, nicht Rosenmontag

T = TaxiBus - nur nach Voranmeldung mind. 30 Min. vor Abfahrt: 01 80 10/47 5 74 (24 Std.); Festnetzpreis 3,9 Cent/Min.; Mobilfunk max. 42 Cent/Min.

Heiligabend und Silvester wird nach dem Samstagsfahrplan gefahren

STADTBUS GOCH

Goch - Weeze Airport und zurück

SL17

SL17

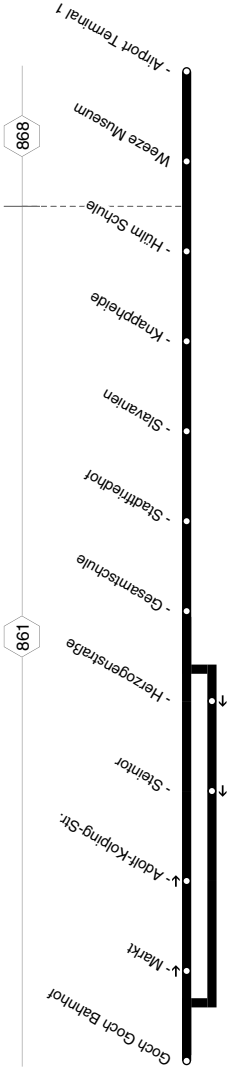

SL17

SL17 montags bis freitags samstags sonn- und feiertags →

Haltestellen	Abfahrtszeiten														
	T	T	T	T	T	T	T	T	T	T	T	T	T	T	T
Goch Bahnhof	**3**.30	**3**.55	**4**.55	**5**.55	**21**.55	**3**.30	**3**.55	**4**.55	**5**.55	**21**.55	**3**.30	**3**.55	**4**.55	**5**.55	**21**.55
Markt	33	58	58	58	58	33	58	58	58	58	33	58	58	58	58
Adolf-Kolping-Str.	35	**4**.00	**5**.00	**6**.00	**22**.00	35	**4**.00	**5**.00	**6**.00	**22**.00	35	**4**.00	**5**.00	**6**.00	**22**.00
Gesamtschule	38	03	03	03	03	38	03	03	03	03	38	03	03	03	03
Stadtfriedhof	40	05	05	05	05	40	05	05	05	05	40	05	05	05	05
Slavanien	42	07	07	07	07	42	07	07	07	07	42	07	07	07	07
Knappheide	44	09	09	09	09	44	09	09	09	09	44	09	09	09	09
Hülm Schule	46	11	11	11	11	46	11	11	11	11	46	11	11	11	11
Museum (Bstg 1)	52	17	17	17	17	52	17	17	17	17	52	17	17	17	17
Airport Terminal 1	**3**.54	**4**.19	**5**.19	**6**.19	**22**.19	**3**.54	**4**.19	**5**.19	**6**.19	**22**.19	**3**.54	**4**.19	**5**.19	**6**.19	**22**.19

T = TaxiBus - nur nach Voranmeldung mind. 30 Min. vor Abfahrt: 01 80 10/47 5 74 (24 Std.); Festnetzpreis 3,9 Cent/Min.; Mobilfunk max. 42 Cent/Min.

Heiligabend und Silvester wird nach dem Samstagsfahrplan gefahren

SL17 **montags bis freitags** **samstags** **sonn- und feiertags**

Haltestellen	Abfahrtszeiten								
	T	T	T	T	T	T	T	T	T
Airport Terminal 1	**6**.20	**23**.20	**0**.20	**6**.20	**23**.20	**0**.20	**6**.20	**23**.20	**0**.20
Museum (Bstg 2)	22	22	22	22	22	22	22	22	22
Hülm Schule	28	28	28	28	28	28	28	28	28
Knappheide	30	30	30	30	30	30	30	30	30
Slavanien	32	32	32	32	32	32	32	32	32
Stadtfriedhof	34	34	34	34	34	34	34	34	34
Gesamtschule	36	36	36	36	36	36	36	36	36
Herzogenstraße	39	39	39	39	39	39	39	39	39
Steintor	41	41	41	41	41	41	41	41	41
Goch Bahnhof	**6**.44	**23**.44	**0**.44	**6**.44	**23**.44	**0**.44	**6**.44	**23**.44	**0**.44

T = TaxiBus - nur nach Voranmeldung mind. 30 Min. vor Abfahrt: 01 80 10/47 5 74 (24 Std.); Festnetzpreis 3,9 Cent/Min.; Mobilfunk max. 42 Cent/Min.

Heiligabend und Silvester wird nach dem Samstagsfahrplan gefahren

Das geht auch leichter!

Das Ticket2000 – einfach jemanden mitnehmen.

www.vrr.de

VRR

STADTBUS GOCH

Asperden - Kessel - Hassum - Hommersum und zurück

SL18

SL18

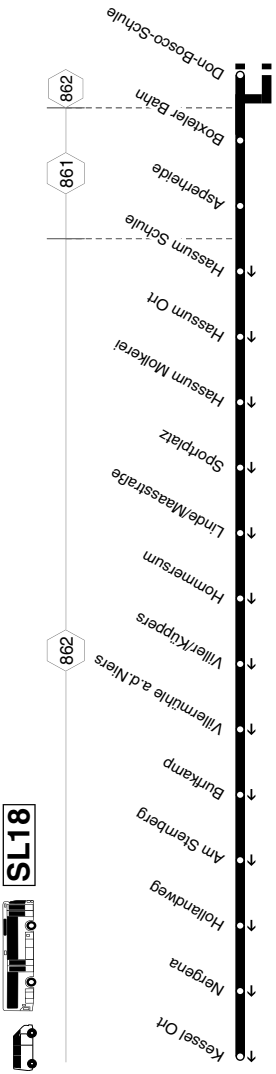

SL18

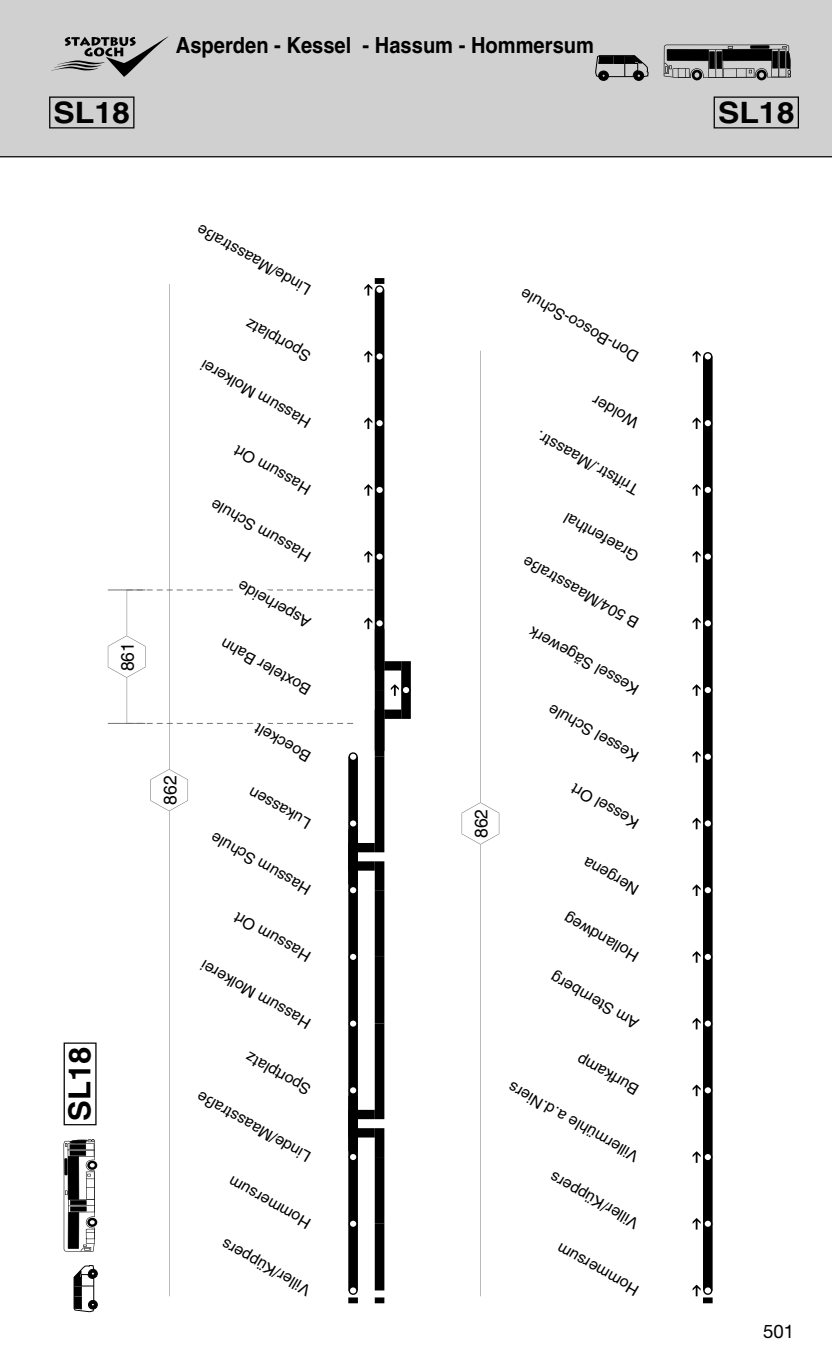
Hommersum
Viller/Kuppers
Villemühle a.d.Niers
Burtkamp
Am Stemberg
Hollandweg
Nergena
Kessel Ort
Kessel Schule
Kessel Sägewerk
B 504/Maasstraße
Graefenthal
Trifist./Maasstr.
Wolder
Don-Bosco-Schule
862
Linde/Maasstraße
Sportplatz
Hassum Molkerei
Hassum Ort
Hassum Schule
Aspenfeld
Boxteler Bahn
861
Boeckelt
Lukassen
862
Hassum Schule
Hassum Ort
Hassum Molkerei
Sportplatz
Linde/Maasstraße
Hommersum
Viller/Kuppers
SL18

SL18

montags bis freitags

Haltestellen	Abfahrtszeiten																			
	T	T	33T	T	33T	33T	T	33T	33T	T	33T	33T	T	33T	33T	33T	T	33T	T
Goch Asperheide	6.00	7.00	7.40	8.00	⟩	8.25	9.00	⟩	⟩	10.00	⟩	⟩	11.00	⟩	⟩	⟩	12.00	⟩	⟩
- Boxteler Bahn	02	02	42	02	8.10	27	02	⟩	⟩	02	⟩	⟩	02	⟩	⟩	⟩	02	⟩	⟩
- Don-Bosco-Schule	04	04	45	04	⟩	30	04	9.47	9.50	04	11.02	11.05	04	11.48	11.55	⟩	04	12.50	⟩
- Wolder	07	07	48	07	⟩	33	07	⟩	⟩	07	⟩	⟩	07	⟩	⟩	⟩	07	⟩	⟩
- Triftstr./Maasstr.	09	09	50	09	⟩	35	09	⟩	⟩	09	⟩	⟩	09	⟩	⟩	⟩	09	⟩	⟩
- Graefenthal	11	11	51	11	⟩	36	11	⟩	⟩	11	⟩	⟩	11	⟩	⟩	⟩	11	⟩	⟩
- B 504/Maasstraße	12	12	7.53	12	⟩	8.38	12	⟩	⟩	12	⟩	⟩	12	⟩	⟩	⟩	12	⟩	⟩
- Freizeitbad GochNess	14	14	⟩	14	⟩	⟩	14	⟩	⟩	14	⟩	⟩	14	⟩	⟩	11.55	14	⟩	12.50
- Kessel Sägewerk	16	16	7.55	16	⟩	8.40	16	⟩	⟩	16	⟩	⟩	16	⟩	⟩	11.57	16	⟩	12.52
- Kessel Schule	18	18	7.57	18	⟩	8.42	18	⟩	⟩	18	⟩	⟩	18	⟩	⟩	⟩	18	⟩	⟩
- Kessel Ort	19	19		19	⟩	⟩	19	⟩	⟩	19	⟩	⟩	19	⟩	⟩	11.59	19	⟩	12.54
- Burfkamp	22	22		22	⟩	⟩	22	⟩	⟩	22	⟩	⟩	22	⟩	⟩	12.01	22	⟩	56
- Am Sternberg	24	24		24	⟩	⟩	24	⟩	⟩	24	⟩	⟩	24	⟩	⟩	03	24	⟩	58
- Hollandweg	25	25		25	⟩	⟩	25	⟩	⟩	25	⟩	⟩	25	⟩	⟩	04	25	⟩	59
- Nergena	27	27		27	⟩	⟩	27	⟩	⟩	27	⟩	⟩	27	⟩	⟩	06	27	⟩	13.01
- Villermühle a.d.Niers	31	31		31	⟩	⟩	31	⟩	⟩	31	⟩	⟩	31	⟩	⟩	10	31	⟩	05
- Viller/Küppers	33	33		33	⟩	⟩	33	⟩	⟩	33	⟩	⟩	33	⟩	⟩	12	33	⟩	07
- Hommersum	34	34		34	⟩	⟩	34	⟩	⟩	34	⟩	⟩	34	⟩	⟩	13	34	⟩	08
- Linde/Maasstraße	36	36		36	⟩	⟩	36	⟩	⟩	36	⟩	⟩	36	⟩	⟩	15	36	⟩	10
- Sportplatz	38	38		38	⟩	⟩	38	⟩	⟩	38	⟩	⟩	38	⟩	⟩	16	38	⟩	11
- Hassum Molkerei	39	39		39	⟩	⟩	39	⟩	⟩	39	⟩	⟩	39	⟩	⟩	17	39	⟩	12
- Hassum Ort	41	41		41	⟩	⟩	41	⟩	⟩	41	⟩	⟩	41	⟩	⟩	19	41	⟩	14
- Hassum Schule	43	43		43	⟩	⟩	43	⟩	⟩	43	⟩	⟩	43	⟩	⟩	21	43	⟩	16
- Lukassen	47	47		47	⟩	⟩	47	⟩	10.00	47	⟩	11.15	47	⟩	12.05	25	47	13.00	20
- Boeckelt	6.49	7.49		8.49	⟩	⟩	9.49	⟩	10.02	10.49	⟩	11.17	11.49	⟩	12.07	12.26	12.49	13.02	13.21
- Boxteler Bahn					⟩			9.49	⟩	⟩	11.04	⟩	⟩	11.50					
- Asperheide					8.12			51	⟩	⟩	06	⟩	⟩	52					
- Hassum Schule					16			55	⟩	⟩	10	⟩	⟩	56					
- Hassum Ort					18			57	⟩	⟩	12	⟩	⟩	58					
- Hassum Molkerei					19			59	⟩	⟩	14	⟩	⟩	12.00					
- Sportplatz					21			10.00	⟩	⟩	15	⟩	⟩	01					
- Linde/Maasstraße					23			01	⟩	⟩	16	⟩	⟩	02					
- Hommersum					24			03	⟩	⟩	18	⟩	⟩	04					
- Viller/Küppers					26			05	⟩	⟩	20	⟩	⟩	06					
- Villermühle a.d.Niers					8.28			10.07	⟩	⟩	11.22	⟩	⟩	12.08					

- Burfkamp	**8**.33	**10**.12	**11**.27	**12**.13
- Am Sternberg	35	14	29	15
- Hollandweg	36	15	30	16
- Nergena	38	17	32	18
- Kessel Ort	42	20	35	21
- Kessel Schule	44	21	36	22
- Kessel Sägewerk	**8**.46	**10**.23	**11**.38	**12**.24
- Freizeitbad GochNess	〉	〉	〉	〉
- B 504/Maasstraße	**8**.48	**10**.25	**11**.40	**12**.26
- Graefenthal	49	27	42	28
- Triftstr./Maasstr.	50	29	44	30
- Wolder	52	**10**.30	**11**.45	**12**.31
- Don-Bosco-Schule	**8**.54			

33 = nur an Schultagen, nicht Rosenmontag

T = TaxiBus - nur nach Voranmeldung mind. 30 Min. vor Abfahrt: 01 80 10/47 5 74 (24 Std.); Festnetzpreis 3,9 Cent/Min.; Mobilfunk max. 42 Cent/Min.

Heiligabend und Silvester wird nach dem Samstagsfahrplan gefahren

SL18

montags bis freitags

Haltestellen	Abfahrtszeiten																
	33T	T	33T	33T	33T	T	33T	T	33T	33T	T	33T	T		T		
Goch Asperheide		13.00				14.00		15.00			16.00		17.00		22.00		
- Boxteler Bahn		02				02		02			02		02		02		
- Don-Bosco-Schule	12.47	04	13.33	13.35		04		04	16.17	16.20	04		04		04		
- Wolder	)	07	)	)		07		07	)	)	07		07		07		
- Triftstr./Maasstr.	)	09	)	)		09		09	)	)	09		09		09		
- Graefenthal	)	11	)	)		11		11	)	)	11		11		11		
- B 504/Maasstraße	)	12	)	)		12		12	)	)	12		12		12		
- Freizeitbad GochNess	)	14	)	)	13.40	14	14.20	14	)	)	14	16.18	14		14		
- Kessel Sägewerk	)	16	)	)	13.42	16	14.22	16	)	)	16	16.20	16		16		
- Kessel Schule	)	18	)	)	)	18	)	18	)	)	18	)	18		18		
- Kessel Ort	)	19	)	)	13.44	19	14.24	19	)	)	19	16.22	19		19		
- Burfkamp	)	22	)	)	46	22	26	22	)	)	22	24	22	alle	22		
- Am Sternberg	)	24	)	)	48	24	28	24	)	)	24	26	24	60	24		
- Hollandweg	)	25	)	)	49	25	29	25	)	)	25	27	25	Min.	25		
- Nergena	)	27	)	)	51	27	31	27	)	)	27	29	27		27		
- Villermühle a.d.Niers	)	31	)	)	55	31	35	31	)	)	31	33	31		31		
- Viller/Küppers	)	33	)	)	57	33	37	33	)	)	33	35	33		33		
- Hommersum	)	34	)	)	58	34	38	34	)	)	34	36	34		34		
- Linde/Maasstraße	)	36	)	)	14.00	36	40	36	)	)	36	38	36		36		
- Sportplatz	)	38	)	)	01	38	41	38	)	)	38	39	38		38		
- Hassum Molkerei	)	39	)	)	02	39	42	39	)	)	39	40	39		39		
- Hassum Ort	)	41	)	)	04	41	44	41	)	)	41	42	41		41		
- Hassum Schule	)	43	)	)	06	43	46	43	)	)	43	44	43		43		
- Lukassen	)	47	)	13.45	10	47	50	47	)	16.30	47	48	47		47		
- Boeckelt	)	13.49	)	13.47	14.11	14.49	14.51	15.49	)	16.32	16.49	16.49	17.49		22.49		
- Boxteler Bahn	12.49		13.35						16.19								
- Asperheide	51		37						21								
- Hassum Schule	55		41						25								
- Hassum Ort	57		43						27								
- Hassum Molkerei	59		45						29								
- Sportplatz	13.00		46						30								
- Linde/Maasstraße	01		47						31								
- Hommersum	03		49						33								
- Viller/Küppers	05		51						35								
- Villermühle a.d.Niers	13.07		13.53						16.37								

- Burfkamp	**13**.12	**13**.58	**16**.42
- Am Sternberg	14	**14**.00	44
- Hollandweg	15	01	45
- Nergena	17	03	47
- Kessel Ort	20	06	50
- Kessel Schule	21	07	51
- Kessel Sägewerk	**13**.23	**14**.09	**16**.53
- Freizeitbad GochNess	〉	〉	〉
- B 504/Maasstraße	**13**.25	**14**.11	**16**.55
- Graefenthal	27	13	57
- Triftstr./Maasstr.	29	15	59
- Wolder	**13**.30	**14**.16	**17**.00
- Don-Bosco-Schule			

33 = nur an Schultagen, nicht Rosenmontag

T = TaxiBus - nur nach Voranmeldung mind. 30 Min. vor Abfahrt: 01 80 10/47 5 74 (24 Std.); Festnetzpreis 3,9 Cent/Min.; Mobilfunk max. 42 Cent/Min.

Heiligabend und Silvester wird nach dem Samstagsfahrplan gefahren

SL18

montags bis freitags

Haltestellen	Abfahrtszeiten																			
	T	33T	T	33T	33T	T	33T	33T	T	33T	T	33T	T	33T	T	33T	T	T	T
Goch Boeckelt	6.00		7.00	7.05	7.32	8.00	8.25		9.00		10.00		11.00		12.00			13.00	14.00
- Lukassen	01		01	06	34	01	8.26		01		01		01		01			01	01
- Hassum Schule	05	6.55	05	10	39	05	⟩	8.16	05		05		05		05			05	05
- Hassum Ort	06	56	06	11	41	06	⟩	18	06		06		06		06			06	06
- Hassum Molkerei	08	58	08	13	43	08	⟩	19	08		08		08		08			08	08
- Sportplatz	09	6.59	09	14	44	09	⟩	21	09		09		09		09			09	09
- Linde/Maasstraße	11	⟩	11	16	46	11	⟩	23	11		11		11		11			11	11
- Hommersum	13	⟩	13	18	48	13	⟩	25	13		13		13		13			13	13
- Viller/Küppers	14	⟩	14	19	49	14	⟩	26	14		14		14		14			14	14
- Villermühle a.d.Niers	18	⟩	18	21	7.51	18	⟩	28	18		18		18		18			18	18
- Burfkamp	20	7.05	20	26	⟩	20	⟩	33	20		20		20		20			20	20
- Am Sternberg	21	07	21	28	⟩	21	⟩	35	21		21		21		21			21	21
- Hollandweg	23	08	23	29	⟩	23	⟩	36	23		23		23		23			23	23
- Nergena	27	10	27	31	⟩	27	⟩	38	27		27		27		27			27	27
- Kessel Ort	28	7.14	28	35	7.54	28	⟩	42	28		28		28		28			28	28
- Kessel Schule	30	⟩	30	37	56	30	8.40	44	30	9.35	30	10.50	30	11.36	30	12.35	13.21	30	30
- Kessel Sägewerk	32	7.16	32	7.39	7.58	32	⟩	8.46	32	9.37	32	10.52	32	11.38	32	12.37	13.23	32	32
- Freizeitbad GochNess	34		34		⟩	34	⟩	⟩	34	⟩	34	⟩	34	⟩	34	⟩	⟩	34	34
- B 504/Maasstraße	36		36		8.00	36	⟩	8.48	36	9.39	36	10.54	36	11.40	36	12.39	13.25	36	36
- Graefenthal	37		37		01	37	⟩	49	37	41	37	56	37	42	37	41	27	37	37
- Triftstr./Maasstr.	39		39		02	39	⟩	50	39	43	39	58	39	44	39	43	29	39	39
- Wolder	41		41		04	41	⟩	52	41	44	41	59	41	45	41	44	30	41	41
- Don-Bosco-Schule	44		44		8.07	44	8.46	8.55	44	47	44	11.02	44	48	44	47	33	44	44
- Boxteler Bahn	46		46			46			46	49	46	04	46	50	46	49	35	46	46
- Asperheide	6.48		7.48			8.48			9.48	51	10.48	06	11.48	52	12.48	51	37	13.48	14.48
- Hassum Schule										55		10		56		55	41		
- Hassum Ort										57		12		58		57	43		
- Hassum Molkerei										59		14		12.00		59	45		
- Sportplatz										10.00		15		01		13.00	46		
- Linde/Maasstraße										01		16		02		01	47		
- Hommersum										03		18		04		03	49		
- Viller/Küppers										05		20		06		05	51		
- Villermühle a.d.Niers										07		22		08		07	53		
- Burfkamp										12		27		13		12	58		
- Am Sternberg										10.14		11.29		12.15		13.14	14.00		

SL18

- Hollandweg	**10**.15	**11**.30	**12**.16	**13**.15	**14**.01	
- Nergena	17	32	18	17	03	
- Kessel Ort	**10**.20	**11**.35	**12**.21	**13**.20	**14**.06	

SB = nur an Schultagen, nicht Rosenmontag

i = TaxiBus - nur nach Voranmeldung mind. 30 Min. vor Abfahrt: 01 80 10/47 5 74 (24 Std.); Festnetzpreis 3.9 Cent/Min.; Mobilfunk max. 42 Cent/Min.

Heiligabend und Silvester wird nach dem Samstagsfahrplan gefahren

SL18

montags bis freitags

Haltestellen	Abfahrtszeiten				
	T	T	T		T
Goch Boeckelt	**15**.00		**16**.00		**21**.00
- Lukassen	01		01		01
- Hassum Schule	05		05		05
- Hassum Ort	06		06		06
- Hassum Molkerei	08		08		08
- Sportplatz	09		09		09
- Linde/Maasstraße	11		11		11
- Hommersum	13		13		13
- Viller/Küppers	14		14		14
- Villermühle a.d.Niers	18		18		18
- Burfkamp	20		20		20
- Am Sternberg	21		21	alle	21
- Hollandweg	23		23	60	23
- Nergena	27		27	Min.	27
- Kessel Ort	28		28		28
- Kessel Schule	30	**16**.05	30		30
- Kessel Sägewerk	32	**16**.07	32		32
- Freizeitbad GochNess	34	〉	34		34
- B 504/Maasstraße	36	**16**.09	36		36
- Graefenthal	37	11	37		37
- Triftstr./Maasstr.	39	13	39		39
- Wolder	41	14	41		41
- Don-Bosco-Schule	44	17	44		44
- Boxteler Bahn	46	19	46		46
- Asperheide	**15**.48	21	**16**.48		**21**.48
- Hassum Schule		25			
- Hassum Ort		27			
- Hassum Molkerei		29			
- Sportplatz		30			
- Linde/Maasstraße		31			
- Hommersum		33			
- Viller/Küppers		35			
- Villermühle a.d.Niers		37			
- Burfkamp		42			
- Am Sternberg		**16**.44			

SL18

- Hollandweg	**16**.45
- Nergena	47
- Kessel Ort	**16**.50

T = TaxiBus - nur nach Voranmeldung mind. 30 Min. vor Abfahrt: 01 80 10/47 5 74 (24 Std.); Festnetzpreis 3,9 Cent/Min.; Mobilfunk max. 42 Cent/Min.
Heiligabend und Silvester wird nach dem Samstagsfahrplan gefahren

NIAG

SL42

Xanten - Wardt - Vynen - Marienbaum - Obermörmter - Kalkar und zurück

SL42

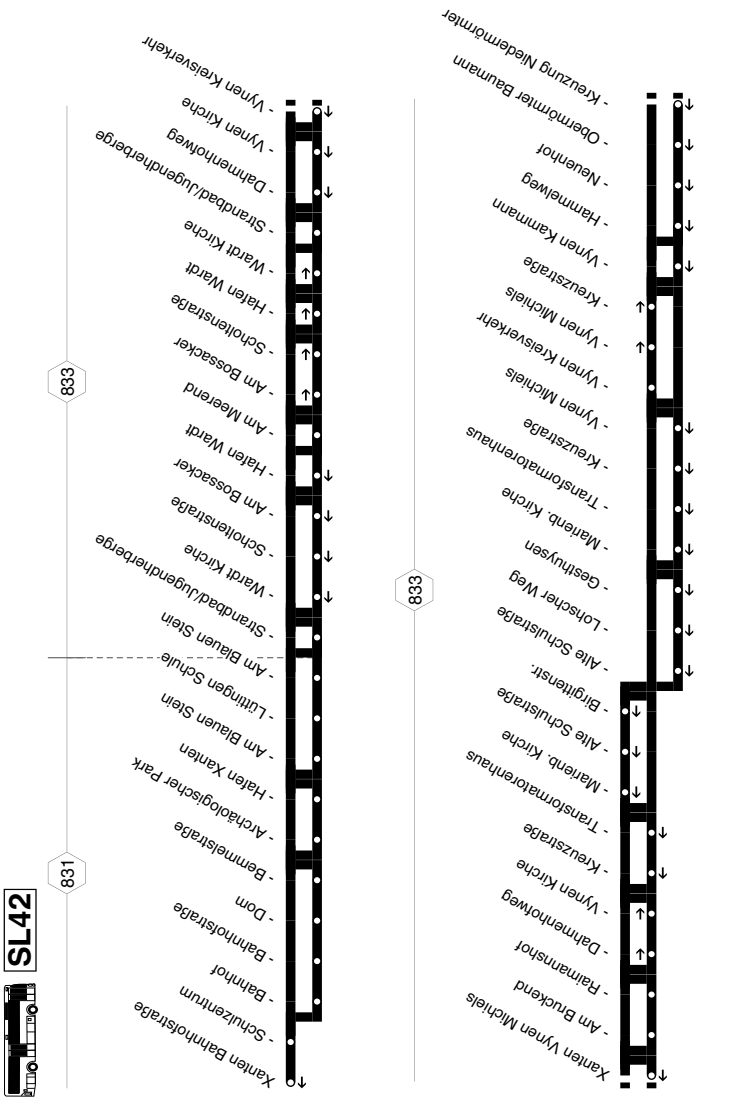

Xanten - Wardt - Vynen - Marienbaum - Obermörmter - Kalkar

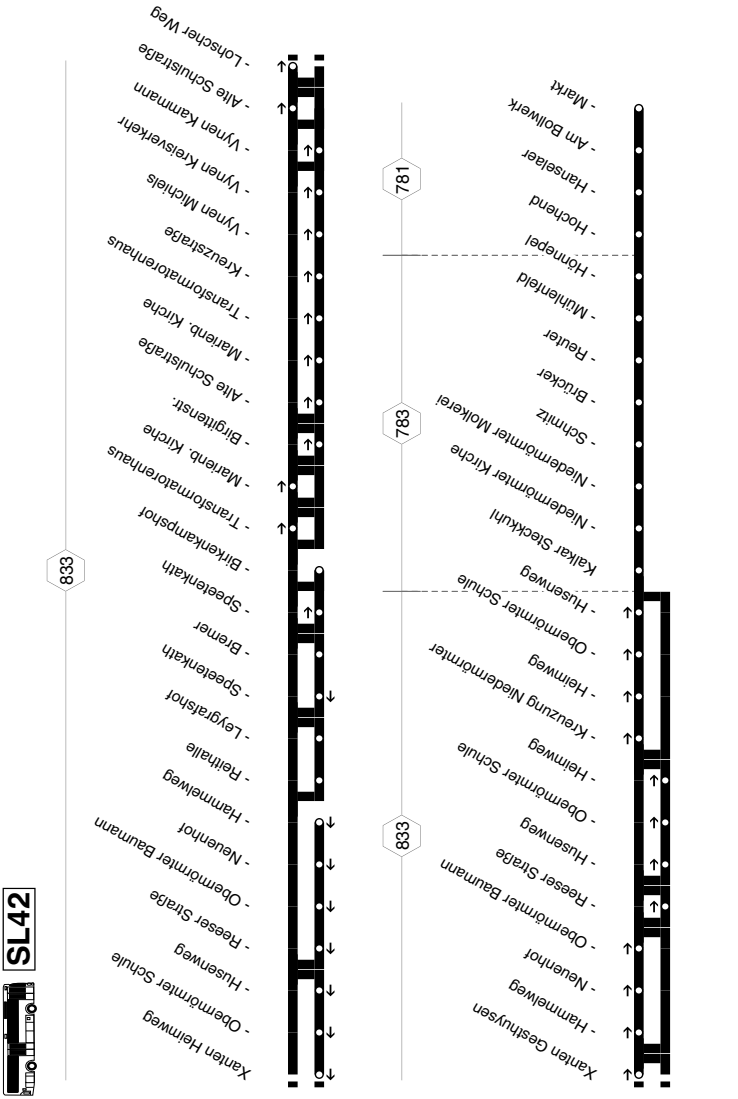

SL42

SL42

montags bis freitags

Haltestellen	Abfahrtszeiten																						
		33	95	T			T				33	33	95 T		33 T	33	33	33		33	95
Xanten Schulzentrum											11.40	11.41				12.40	12.41				
- Bahnhof	6.05	6.55	7.05	8.05	8.05	9.05	10.05	10.05	11.05				12.05	12.05							13.05
- Bahnhofstraße	07	57	07	E07	07	07	E07	07	07		11.42	11.43	E07	07		12.42	12.43				07
- Dom	08	58	08	E08	08	08	E08	08	08		43	44	E08	08		43	44				08
- Bemmelstraße	09	59	09	E8.09	09	09	E10.09	09	09		11.44	11.45	E12.09	09		12.44	12.45				09
- Archäologischer Park	10	7.00	10		10	10		10	10					10							10
- Hafen Xanten	6.11	7.01	7.11		8.11	9.11		10.11	11.11					12.11							13.11
- Am Blauen Stein												11.48					12.48				
- Lüttingen Schule												50					50				
- Am Blauen Stein												52					52				
- Strandbad/Jugendherberge	6.14	7.04	7.14		8.14	9.14		10.14	11.14			56		12.14			56				13.14
- Am Meerend	6.15	7.05	7.15		8.15	9.15		10.15	11.15			57		12.15			57				13.15
- Am Bossacker												59					59				
- Scholtenstraße												12.02					13.02				
- Hafen Wardt	6.17	7.07	7.17		8.17	9.17		10.17	11.17					12.17							13.17
- Wardt Kirche												12.03					13.03				
- Strandbad/Jugendherberge	6.20	7.10	7.20		8.20	9.20		10.20	11.20			04		12.20			04				13.20
- Am Bruckend												07					07				
- Raimannshof												12.10					13.10				
- Dahmenhofweg	6.23	7.13	7.23	E8.15	8.23	9.23	E10.15	10.23	11.23	11.50			E12.15	12.23		12.50					13.23
- Vynen Kirche	24	14	24	E8.16	24	24	E10.16	24	24	11.51			E12.16	24		12.51					24
- Vynen Kreisverkehr	25	15	25		25	25		25	25					25							25
- Vynen Michiels	26	16	26		26	26		26	26					26							26
- Kreuzstraße	6.26	7.16	7.26		8.26	9.26		10.26	11.26					12.26							13.26
- Reithalle												12.11					13.11				
- Leygrafshof												12					12				
- Bremer												13					13				
- Speetenkath												14					14				
- Birkenkampshof												12.18					13.18				
- Transformatorenhaus	6.27	7.17	7.27		8.27	9.27		10.27	11.27					12.27							13.27
- Marienb. Kirche	28	7.18	28		28	28		28	28					28	12.35						28
- Birgittenstr.	6.29		7.29		8.29	9.29		10.29	11.29					12.29	12.36					13.20	13.29
- Alte Schulstraße																				20	
- Marienb. Kirche																				21	
- Transformatorenhaus																				13.22	

- Kreuzstraße	⟩	⟩	⟩	⟩	⟩	⟩	⟩	**13**.22
- Vynen Michiels	⟩	⟩	⟩	⟩	⟩	⟩	⟩	23
- Vynen Kreisverkehr	⟩	⟩	⟩	⟩	⟩	⟩	⟩	24
- Vynen Kammann	⟩	**8**.19	**10**.19	**11**.54	**12**.19	⟩	**12**.54	**13**.26
- Alte Schulstraße	**7**.19	⟩	⟩	⟩	⟩	**12**.37	⟩	⟩
- Lohscher Weg	21	⟩	⟩	⟩	⟩	39	⟩	⟩
- Gesthuysen	21	⟩	⟩	⟩	⟩	39	⟩	⟩
- Hammelweg	22	**8**.21	**10**.21	**11**.56	**12**.21	40	**12**.56	**13**.28
- Neuenhof	23	22	22	57	22	41	57	29
- Obermörmter Baumann	**7**.24	23	23	58	23	42	58	30
- Reeser Straße	⟩	24	24	59	24	**12**.43	59	31
- Husenweg	⟩	27	27	**12**.02	27	⟩	**13**.02	34
- Obermörmter Schule	⟩	28	28	03	28	⟩	03	35
- Heimweg	⟩	29	29	04	29	⟩	04	36
- Kreuzung Niedermörmter	⟩	**8**.30	**10**.30	**12**.05	**12**.30	⟩	**13**.05	**13**.37
- Kreuzung Niedermörmter	**7**.25	⟩	⟩	⟩	⟩	**12**.43	⟩	⟩
- Heimweg	25	⟩	⟩	⟩	⟩	43	⟩	⟩
- Obermörmter Schule	26	⟩	⟩	⟩	⟩	44	⟩	⟩
- Husenweg	26	⟩	⟩	⟩	⟩	44	⟩	⟩
Kalkar Steckkuhl	27	⟩	⟩	⟩	⟩	45	⟩	⟩
- Niedermörmter Kirche	28	⟩	⟩	⟩	⟩	46	⟩	⟩
- Niedermörmter Molkerei	30	⟩	⟩	⟩	⟩	**12**.48	⟩	**13**.00
- Schmitz	31	⟩	⟩	⟩	⟩	⟩	⟩	01
- Brücker	32	⟩	⟩	⟩	⟩	⟩	⟩	02
- Reuter	33	⟩	⟩	⟩	⟩	⟩	⟩	03
- Mühlenfeld	35	⟩	⟩	⟩	⟩	⟩	⟩	05
- Hönnepel	37	⟩	⟩	⟩	⟩	⟩	⟩	07
- Hochend	38	⟩	⟩	⟩	⟩	⟩	⟩	08
- Hanselaer	39	⟩	⟩	⟩	⟩	⟩	⟩	09
- Am Bollwerk	41	⟩	⟩	⟩	⟩	⟩	⟩	11
- Markt	**7**.43	⟩	⟩	⟩	⟩	⟩	⟩	**13**.13

33 = nur an Schultagen, nicht Rosenmontag **95** = nur an schulfreien Tagen, auch Rosenmontag
T = TaxiBus - nur nach Voranmeldung 30 Min. vor Abfahrt; Tel. 0 28 41/88 22 444 (tägl. v. 6.30 - 22.30 Uhr) **E** = hält nur zum Einsteigen
Heiligabend und Silvester wird nach dem Samstagsfahrplan gefahren

SL42

montags bis freitags

Abfahrtszeiten

Haltestellen	33	33	33	33	95T		33T	95	33	33T	95T	95	33	33	T				
Xanten Schulzentrum	13.25	13.26	13.30	13.31					15.08				16.07						
- Bahnhof	↓	↓	↓	33	14.05	14.05	↓	15.05	10	↓	16.05	16.05	09	16.23	17.05	18.05	18.05	19.05	20.05
- Bahnhofstraße	13.27	13.28	13.32	35	E07	07	↓	07	12	↓	E07	07	11	25	07	E07	07	07	07
- Dom	28	29	33	36	E08	08	↓	08	13	↓	E08	08	12	26	08	E08	08	08	08
- Bemmelstraße	13.29	13.30	13.34	37	E14.09	09	↓	09	14	↓	E16.09	09	13	27	09	E18.09	09	09	09
- Archäologischer Park	↓	↓	↓	38		10	↓	10	15	↓		10	14	28	10	↓	10	10	10
- Hafen Xanten	↓	↓	↓	13.39		14.11	↓	15.11	15.16	↓		16.11	16.15	16.29	17.11	↓	18.11	19.11	20.11
- Am Blauen Stein	↓	↓	↓	↓		↓	↓	↓	↓	↓		↓	↓	↓	↓	↓	↓	↓	↓
- Lüttingen Schule	↓	13.33	↓	↓		↓	↓	↓	↓	↓		↓	↓	↓	↓	↓	↓	↓	↓
- Am Blauen Stein	↓	35	↓	↓		↓	↓	↓	↓	↓		↓	↓	↓	↓	↓	↓	↓	↓
- Strandbad/Jugendherberge	↓	37	↓	↓		↓	↓	↓	↓	↓		↓	↓	↓	↓	↓	↓	↓	↓
- Am Meerend	↓	41	↓	13.42		14.14	↓	15.14	15.19	↓		16.14	16.18	16.32	17.14	↓	18.14	19.14	20.14
- Am Bossacker	↓	42	↓	13.43		14.15	↓	15.15	15.20	↓		16.15	19	16.33	17.15	↓	18.15	19.15	20.15
- Scholtenstraße	↓	44	↓	↓		↓	↓	↓	↓	↓		↓	21	↓	↓	↓	↓	↓	↓
- Hafen Wardt	↓	13.47	↓	↓		↓	↓	↓	↓	↓		↓	16.24	↓	↓	↓	↓	↓	↓
- Wardt Kirche	↓	↓	↓	13.45		14.17	↓	15.17	15.22	↓		16.17	↓	16.35	17.17	↓	18.17	19.17	20.17
- Strandbad/Jugendherberge	↓	13.48	↓	↓		↓	↓	↓	↓	↓		↓	16.25	↓	↓	↓	↓	↓	↓
- Am Bruckend	↓	49	↓	13.48		14.20	↓	15.20	15.25	↓		16.20	16.26	16.38	17.20	↓	18.20	19.20	20.20
- Raimannshof	↓	52	↓	↓		↓	↓	↓	↓	↓		↓	↓	↓	↓	↓	↓	↓	↓
- Dahmenhofweg	↓	13.55	↓	↓		↓	↓	↓	↓	↓		↓	↓	↓	↓	↓	↓	↓	↓
- Vynen Kirche	↓	↓	13.40	13.51	E14.15	14.23	↓	15.23	15.28	↓	E16.15	16.23	16.29	16.41	17.23	E18.15	18.23	19.23	20.23
- Vynen Kreisverkehr	↓	↓	13.41	52	E14.16	24	14.31	24	29	15.31	E16.16	24	16.30	42	24	E18.16	24	24	24
- Vynen Michiels	↓	↓	↓	53		25	↓	25	30	↓		25	↓	43	25	↓	25	25	25
- Kreuzstraße	↓	↓	↓	54		26	↓	26	31	↓		26	↓	44	26	↓	26	26	26
- Reithalle	↓	13.56	↓	13.54		14.26	↓	15.26	15.31	↓		16.26	↓	16.44	17.26	↓	18.26	19.26	20.26
- Leygrafshof	↓	57	↓	↓		↓	↓	↓	↓	↓		↓	↓	↓	↓	↓	↓	↓	↓
- Bremer	↓	58	↓	↓		↓	↓	↓	↓	↓		↓	↓	↓	↓	↓	↓	↓	↓
- Speetenkath	↓	59	↓	↓		↓	↓	↓	↓	↓		↓	↓	↓	↓	↓	↓	↓	↓
- Birkenkampshof	↓	14.03	↓	↓		↓	↓	↓	↓	↓		↓	↓	↓	↓	↓	↓	↓	↓
- Transformatorenhaus	↓	↓	↓	13.55		14.27	↓	15.27	15.32	↓		16.27	↓	16.45	17.27	↓	18.27	19.27	20.27
- Marienb. Kirche	13.37	↓	↓	13.56		28	↓	28	33	↓		28	↓	16.46	28	↓	28	28	28
- Birgittenstr.	38	↓	↓	↓		14.29	↓	15.29	15.34	↓		16.29	↓	↓	17.29	↓	18.29	19.29	20.29
- Alte Schulstraße	13.39	↓	↓	↓		↓	↓	↓	↓	↓		↓	↓	↓	↓	↓	↓	↓	↓
- Marienb. Kirche	↓	↓	↓	↓		↓	↓	↓	↓	↓		↓	↓	↓	↓	↓	↓	↓	↓
- Transformatorenhaus	↓	↓	↓	↓		↓	↓	↓	↓	↓		↓	↓	↓	↓	↓	↓	↓	↓



- Kreuzstraße												
- Vynen Michiels												
- Vynen Kreisverkehr												
- Vynen Kammann	**13**.44		**14**.19	**14**.34		**15**.34	**16**.19		**16**.33		**18**.19	
- Alte Schulstraße		**13**.57								**16**.47		
- Lohscher Weg		59		**14**.38		**15**.38				49		
- Gesthuysen		59		38		38				49		
- Hammelweg	**13**.46	**14**.00	**14**.21	39		39	**16**.21		**16**.35	50	**18**.21	
- Neuenhof	47	01	22	40		40	22		36	51	22	
- Obermörmter Baumann	48	**14**.02	23	**14**.41		**15**.41	23		**16**.37	52	23	
- Reeser Straße	49		24				24			53	24	
- Husenweg	52		27				27			56	27	
- Obermörmter Schule	53		28				28			57	28	
- Heimweg	54		29				29			58	29	
- Kreuzung Niedermörmter	**13**.55		**14**.30				**16**.30			**16**.59	**18**.30	
- Kreuzung Niedermörmter		**14**.03		**14**.42		**15**.42			**16**.38			
- Heimweg		03		42		42			38			
- Obermörmter Schule		04		43		43			39			
- Husenweg		04		43		43			39			
Kalkar Steckkuhl		05		44		44			40			
- Niedermörmter Kirche		06		45		45			41			
- Niedermörmter Molkerei		08		47		**15**.47			43			
- Schmitz		09		48					44			
- Brücker		10		49					45			
- Reuter		11		50					46			
- Mühlenfeld		13		52					48			
- Hönnepel		15		54					50			
- Hochend		16		55					51			
- Hanselaer		17		56					52			
- Am Bollwerk		19		58					54			
- Markt		**14**.21		**15**.00					**16**.56			

33 = nur an Schultagen, nicht Rosenmontag 95 = nur an schulfreien Tagen, auch Rosenmontag
T = TaxiBus - nur nach Voranmeldung 30 Min. vor Abfahrt; Tel. 0 28 41/88 22 444 (tägl. v. 6.30 - 22.30 Uhr) E = hält nur zum Einsteigen
Heiligabend und Silvester wird nach dem Samstagsfahrplan gefahren

SL42

mo-fr **samstags** ➔

Haltestellen	Abfahrtszeiten																							
	t5		t5	T			T			T			T				58 T		58		58			
Xanten Schulzentrum																								
- Bahnhof	**21**.05		**0**.05	**8**.05	**8**.05	**9**.05	**10**.05	**10**.05	**11**.05	**12**.05	**12**.05	**13**.05	**14**.05	**14**.05	**15**.05	**16**.05	**16**.05		**19**.05					
- Bahnhofstraße	07		07	E07	07	07	E07	07	07	E07	07	07	E07	07	07	E07	07		07					
- Dom	08		08	E08	08	08	E08	08	08	E08	08	08	E08	08	08	E08	08		08					
- Bemmelstraße	09		09	E**8**.09	09	09	E**10**.09	09	09	E**12**.09	09	09	E**14**.09	09	09	E**16**.09	09		09					
- Archäologischer Park	10		10		10	10		10	10		10	10		10	10		10		10					
- Hafen Xanten	**21**.11		**0**.11		**8**.11	**9**.11		**10**.11	**11**.11		**12**.11	**13**.11		**14**.11	**15**.11		**16**.11		**19**.11					
- Am Blauen Stein																								
- Lüttingen Schule																								
- Am Blauen Stein																								
- Strandbad/Jugendherberge	**21**.14		**0**.14		**8**.14	**9**.14		**10**.14	**11**.14		**12**.14	**13**.14		**14**.14	**15**.14		**16**.14		**19**.14					
- Am Meerend	**21**.15		**0**.15		**8**.15	**9**.15		**10**.15	**11**.15		**12**.15	**13**.15		**14**.15	**15**.15		**16**.15		**19**.15					
- Am Bossacker																								
- Scholtenstraße																								
- Hafen Wardt	**21**.17		**0**.17		**8**.17	**9**.17		**10**.17	**11**.17		**12**.17	**13**.17		**14**.17	**15**.17		**16**.17		**19**.17					
- Wardt Kirche		alle																alle						
- Strandbad/Jugendherberge	**21**.20	60	**0**.20		**8**.20	**9**.20		**10**.20	**11**.20		**12**.20	**13**.20		**14**.20	**15**.20		**16**.20	60	**19**.20					
- Am Bruckend		Min.																Min.						
- Raimannshof																								
- Dahmenhofweg	**21**.23		**0**.23	E**8**.15	**8**.23	**9**.23	E**10**.15	**10**.23	**11**.23	E**12**.15	**12**.23	**13**.23	E**14**.15	**14**.23	**15**.23	E**16**.15	**16**.23		**19**.23					
- Vynen Kirche	24		24	E**8**.16	24	24	E**10**.16	24	24	E**12**.16	24	24	E**14**.16	24	24	E**16**.16	24		24					
- Vynen Kreisverkehr	25		25		25	25		25	25		25	25		25	25		25		25					
- Vynen Michiels	26		26		26	26		26	26		26	26		26	26		26		26					
- Kreuzstraße	**21**.26		**0**.26		**8**.26	**9**.26		**10**.26	**11**.26		**12**.26	**13**.26		**14**.26	**15**.26		**16**.26		**19**.26					
- Reithalle																								
- Leygrafshof																								
- Bremer																								
- Speetenkath																								
- Birkenkampshof																								
- Transformatorenhaus	**21**.27		**0**.27		**8**.27	**9**.27		**10**.27	**11**.27		**12**.27	**13**.27		**14**.27	**15**.27		**16**.27		**19**.27					
- Marienb. Kirche	28		28		28	28		28	28		28	28		28	28		28		28					
- Birgittenstr.	**21**.29		**0**.29		**8**.29	**9**.29		**10**.29	**11**.29		**12**.29	**13**.29		**14**.29	**15**.29		**16**.29		**19**.29					
- Alte Schulstraße																								
- Marienb. Kirche																								
- Transformatorenhaus																								



- Kreuzstraße		⌇	⌇	⌇	⌇	⌇
- Vynen Michiels		⌇	⌇	⌇	⌇	⌇
- Vynen Kreisverkehr		⌇	⌇	⌇	⌇	⌇
- Vynen Kammann		**8**.19	**10**.19	**12**.19	**14**.19	**16**.19
- Alte Schulstraße		⌇	⌇	⌇	⌇	⌇
- Lohscher Weg		⌇	⌇	⌇	⌇	⌇
- Gesthuysen		⌇	⌇	⌇	⌇	⌇
- Hammelweg		**8**.21	**10**.21	**12**.21	**14**.21	**16**.21
- Neuenhof		22	22	22	22	22
- Obermörmter Baumann		23	23	23	23	23
- Reeser Straße		24	24	24	24	24
- Husenweg		27	27	27	27	27
- Obermörmter Schule		28	28	28	28	28
- Heimweg		29	29	29	29	29
- Kreuzung Niedermörmter		**8**.30	**10**.30	**12**.30	**14**.30	**16**.30
- Kreuzung Niedermörmter						
- Heimweg						
- Obermörmter Schule						
- Husenweg						
Kalkar Steckkuhl						
- Niedermörmter Kirche						
- Niedermörmter Molkerei						
- Schmitz						
- Brücker						
- Reuter						
- Mühlenfeld						
- Hönnepel						
- Hochend						
- Hanselaer						
- Am Bollwerk						
- Markt						

58 = nicht 24.12. 15 = nur freitags T = TaxiBus - nur nach Voranmeldung 30 Min. vor Abfahrt; Tel. 0 28 41/88 22 444 (tägl. v. 6.30 - 22.30 Uhr)
E = hält nur zum Einsteigen
Heiligabend und Silvester wird nach dem Samstagsfahrplan gefahren

SL42

samstags

sonn- und feiertags ➔

Haltestellen	Abfahrtszeiten																					
	51		51		T			T			T			T			T					
Xanten Schulzentrum																						
- Bahnhof	**20**.05		**0**.05		**10**.05	**11**.05	**11**.05	**12**.05	**13**.05	**13**.05	**14**.05	**15**.05	**15**.05	**16**.05	**17**.05	**17**.05	**18**.05	**19**.05	**20**.05			
- Bahnhofstraße	07		07		07	E07	07	07	E07	07	07	E07	07	07	E07	07	07	07	07			
- Dom	08		08		08	E08	08	08	E08	08	08	E08	08	08	E08	08	08	08	08			
- Bemmelstraße	09		09		09	E**11**.09	09	09	E**13**.09	09	09	E**15**.09	09	09	E**17**.09	09	09	09	09			
- Archäologischer Park	10		10		10		10	10		10	10		10	10		10	10	10	10			
- Hafen Xanten	**20**.11		**0**.11		**10**.11		**11**.11	**12**.11		**13**.11	**14**.11		**15**.11	**16**.11		**17**.11	**18**.11	**19**.11	**20**.11			
- Am Blauen Stein	⋮		⋮		⋮		⋮	⋮		⋮	⋮		⋮	⋮		⋮	⋮	⋮	⋮			
- Lüttingen Schule	⋮		⋮		⋮		⋮	⋮		⋮	⋮		⋮	⋮		⋮	⋮	⋮	⋮			
- Am Blauen Stein	⋮		⋮		⋮		⋮	⋮		⋮	⋮		⋮	⋮		⋮	⋮	⋮	⋮			
- Strandbad/Jugendherberge	**20**.14		**0**.14		**10**.14		**11**.14	**12**.14		**13**.14	**14**.14		**15**.14	**16**.14		**17**.14	**18**.14	**19**.14	**20**.14			
- Am Meerend	**20**.15		**0**.15		**10**.15		**11**.15	**12**.15		**13**.15	**14**.15		**15**.15	**16**.15		**17**.15	**18**.15	**19**.15	**20**.15			
- Am Bossacker	⋮		⋮		⋮		⋮	⋮		⋮	⋮		⋮	⋮		⋮	⋮	⋮	⋮			
- Scholtenstraße	⋮		⋮		⋮		⋮	⋮		⋮	⋮		⋮	⋮		⋮	⋮	⋮	⋮			
- Hafen Wardt	**20**.17		**0**.17		**10**.17		**11**.17	**12**.17		**13**.17	**14**.17		**15**.17	**16**.17		**17**.17	**18**.17	**19**.17	**20**.17			
- Wardt Kirche	⋮	alle	⋮		⋮		⋮	⋮		⋮	⋮		⋮	⋮		⋮	⋮	⋮	⋮			
- Strandbad/Jugendherberge	**20**.20	60	**0**.20				**11**.20			**13**.20			**15**.20			**17**.20		**19**.20				
- Am Bruckend	⋮	Min.	⋮		⋮		⋮	⋮		⋮	⋮		⋮	⋮		⋮	⋮	⋮	⋮			
- Raimannshof	⋮		⋮		⋮		⋮	⋮		⋮	⋮		⋮	⋮		⋮	⋮	⋮	⋮			
- Dahmenhofweg	**20**.23		**0**.23		E**11**.15	**11**.23		E**13**.15	**13**.23		E**15**.15	**15**.23		E**17**.15	**17**.23		**19**.23					
- Vynen Kirche	24		24		E**11**.16	24		E**13**.16	24		E**15**.16	24		E**17**.16	24		24					
- Vynen Kreisverkehr	25		25			25			25			25			25		25					
- Vynen Michiels	26		26			26			26			26			26		26					
- Kreuzstraße	**20**.26		**0**.26			**11**.26			**13**.26			**15**.26			**17**.26		**19**.26					
- Reithalle	⋮		⋮			⋮			⋮			⋮			⋮							
- Leygrafshof	⋮		⋮			⋮			⋮			⋮			⋮							
- Bremer	⋮		⋮			⋮			⋮			⋮			⋮							
- Speetenkath	⋮		⋮			⋮			⋮			⋮			⋮							
- Birkenkampshof	⋮		⋮			⋮			⋮			⋮			⋮							
- Transformatorenhaus	**20**.27		**0**.27			**11**.27			**13**.27			**15**.27			**17**.27		**19**.27					
- Marienb. Kirche	28		28			28			28			28			28		28					
- Birgittenstr.	**20**.29		**0**.29			**11**.29			**13**.29			**15**.29			**17**.29		**19**.29					
- Alte Schulstraße	⋮		⋮			⋮			⋮			⋮			⋮							
- Marienb. Kirche	⋮		⋮			⋮			⋮			⋮			⋮							
- Transformatorenhaus	⋮		⋮			⋮			⋮			⋮			⋮							



- Kreuzstraße		⌇	⌇	⌇	⌇
- Vynen Michiels		⌇	⌇	⌇	⌇
- Vynen Kreisverkehr		⌇	⌇	⌇	⌇
- Vynen Kammann		**11**.19	**13**.19	**15**.19	**17**.19
- Alte Schulstraße		⌇	⌇	⌇	⌇
- Lohscher Weg		⌇	⌇	⌇	⌇
- Gesthuysen		⌇	⌇	⌇	⌇
- Hammelweg		**11**.21	**13**.21	**15**.21	**17**.21
- Neuenhof		22	22	22	22
- Obermörmter Baumann		23	23	23	23
- Reeser Straße		24	24	24	24
- Husenweg		27	27	27	27
- Obermörmter Schule		28	28	28	28
- Heimweg		29	29	29	29
- Kreuzung Niedermörmter		**11**.30	**13**.30	**15**.30	**17**.30
- Kreuzung Niedermörmter					
- Heimweg					
- Obermörmter Schule					
- Husenweg					
Kalkar Steckkuhl					
- Niedermörmter Kirche					
- Niedermörmter Molkerei					
- Schmitz					
- Brücker					
- Reuter					
- Mühlenfeld					
- Hönnepel					
- Hochend					
- Hanselaer					
- Am Bollwerk					
- Markt					

51 = nicht 24.12. und 31.12. **T** = TaxiBus - nur nach Voranmeldung 30 Min. vor Abfahrt; Tel. 0 28 41/88 22 444 (tägl. v. 6.30 - 22.30 Uhr) **E** = hält nur zum Einsteigen

Heiligabend und Silvester wird nach dem Samstagsfahrplan gefahren

SL42

montags bis freitags

Haltestellen	Abfahrtszeiten														
	33 T	33	95	33	33	33	33	33	T	T	95	33	33 T	95
Kalkar Markt		6.50												
- Am Bollwerk		52												
- Hanselaer		54												
- Hochend		55												
- Hönnepel		56												
- Mühlenfeld		58												
- Reuter		7.00												
- Brücker		01												
- Schmitz		02												
- Niedermörmter Molkerei		03												
- Niedermörmter Kirche		05												
- Steckkuhl		7.06												
Xanten Birkenkampshof					7.04									
- Bremer					06									
- Speetenkath					07									
- Leygrafshof					09									
- Reithalle					7.10									
- Hammelweg				7.20			7.23							
- Neuenhof				21			24							
- Obermörmter Baumann				22			25							
- Reeser Straße	6.28			23			26		8.28	10.28			12.13	
- Husenweg	31	7.07		26			29		31	31			16	
- Obermörmter Schule	32	08		27			30		32	32			17	
- Heimweg	33	09		28			31		33	33			18	
- Kreuzung Niedermörmter	34	10		29			32		34	34			19	
- Obermörmter Baumann	34	10		29			32		34	34			19	
- Neuenhof	35	11		30			33		35	35			20	
- Hammelweg	36	7.12		31			34		36	36			12.21	
- Vynen Kammann	6.38			33			7.36		8.38	10.38				
- Vynen Kreisverkehr				35										
- Vynen Michiels				36										
- Kreuzstraße				36										
- Transformatorenhaus				37										
- Marienb. Kirche				7.38										
- Gesthuysen		7.12											12.21	

- Lohscher Weg					7.13																								12.22			
- Alte Schulstraße					7.15																								12.24			
- Birgittenstr.	5.29	6.29				7.29	7.39		7.39				8.29			9.29	10.29			11.29	11.35			12.29								
- Alte Schulstraße	29	29				29			39				29			29	29			29	35			29								
- Marienb. Kirche	30	30			7.16	30			7.40				30			30	30			30	36		12.25	30							
- Transformatorenhaus	31	31			17	31					7.37		31			31	31			31	37			31								
- Kreuzstraße	5.31	6.31			7.17	7.31					7.37		8.31			9.31	10.31			11.31	11.37			12.31								
- Raimannshof							7.12																									
- Am Bruckend							7.15																									
- Vynen Michiels	5.32	6.32			7.18	7.32					7.38		8.32			9.32	10.32			11.32	11.38			12.32								
- Vynen Kreisverkehr	33	33			19	33					39		33			33	33			33	39			33								
- Vynen Kirche	34	34	A6.41		20	34				7.39	40		34	A8.41		34	34A10.41			34	40			34								
- Dahmenhofweg	35	35	A6.42		21	35				7.40	7.41		35	A8.42		35	35A10.42			35	41			35								
- Strandbad/Jugendherberge	38	38			24	38	7.18						38			38	38			38	44			38								
- Am Meerend	39	39			25	39	7.19						39			39	39			39	45			39								
- Hafen Wardt	5.41	6.41			7.27	7.41							8.41			9.41	10.41			11.41	11.47			12.41								
- Am Bossacker							7.21																									
- Scholtenstraße							24																									
- Wardt Kirche							25																									
- Strandbad/Jugendherberge	5.44	6.44			7.30	7.44	26						8.44			9.44	10.44			11.44	11.50			12.44								
- Am Blauen Stein							30																									
- Lüttingen Schule							32																									
- Am Blauen Stein							7.34																									
- Hafen Xanten	5.46	6.46			7.32	7.46							8.46			9.46	10.46			11.46	11.52			12.46								
- Archäologischer Park	47	47			33	47							47			47	47			47	53			47								
- Bemmelstraße	48	48	A6.48		34	48	7.37			7.46	7.47		48	A8.48		48	48A10.48			48	54			48								
- Dom	49	49	A49		35	49	38			47	48		49	A49		49	49	A49		49	55			49								
- Bahnhofstraße	50	50	A50		36	50	7.39			7.48	7.49		50	A50		50	50	A50		50	56			50								
- Bahnhof	5.52	6.52	6.52		38	7.52							8.52	8.52		9.52	10.52	10.52		11.52	11.58			12.52								
- Schulzentrum					7.40			7.41	7.49	7.50	7.51																					
- Bahnhofstraße									7.51																							

33 = nur an Schultagen, nicht Rosenmontag 95 = nur an schulfreien Tagen, auch Rosenmontag

T = TaxiBus - nur nach Voranmeldung 30 Min. vor Abfahrt; Tel. 0 28 41/88 22 444 (tägl. v. 6.30 - 22.30 Uhr) A = hält nur zum Aussteigen

Heiligabend und Silvester wird nach dem Samstagsfahrplan gefahren

SL42

montags bis freitags

Haltestellen	Abfahrtszeiten															
	95 T	33	95	33	33 T	95 T	33 T	95	33	33	33 T	95 T	33
Kalkar Markt				**13**.19						**15**.30			**17**.04
- Am Bollwerk				21						32			06
- Hanselaer				23						34			08
- Hochend				24						35			09
- Hönnepel				25						36			10
- Mühlenfeld				27						38			12
- Reuter				29						40			14
- Brücker				30						41			15
- Schmitz				31						42			16
- Niedermörmter Molkerei				32	**14**.17		**15**.17			43	**16**.17		17
- Niedermörmter Kirche				34	19		19			45	19		19
- Steckkuhl				**13**.35	**14**.20		**15**.20			**15**.46	**16**.20		**17**.20
Xanten Birkenkampshof				⟩	⟩		⟩			⟩	⟩		⟩
- Bremer				⟩	⟩		⟩			⟩	⟩		⟩
- Speetenkath				⟩	⟩		⟩			⟩	⟩		⟩
- Leygrafshof				⟩	⟩		⟩			⟩	⟩		⟩
- Reithalle				⟩	⟩		⟩			⟩	⟩		⟩
- Hammelweg				⟩	⟩		⟩			⟩	⟩		⟩
- Neuenhof				⟩	⟩		⟩			⟩	⟩		⟩
- Obermörmter Baumann				⟩	⟩		⟩			⟩	⟩		⟩
- Reeser Straße	**12**.28			⟩	⟩	**14**.28	⟩			⟩	⟩	**16**.28	⟩
- Husenweg	31			**13**.36	**14**.21	31	**15**.21			**15**.47	**16**.21	31	**17**.21
- Obermörmter Schule	32			37	22	32	22			48	22	32	22
- Heimweg	33			38	23	33	23			49	23	33	23
- Kreuzung Niedermörmter	34			39	24	34	24			50	24	34	24
- Obermörmter Baumann	34			39	24	34	24			50	24	34	24
- Neuenhof	35			40	25	35	25			51	25	35	25
- Hammelweg	36			**13**.41	26	36	26			52	26	36	26
- Vynen Kammann	**12**.38			⟩	**14**.28	**14**.38	**15**.28			**15**.54	**16**.28	**16**.38	**17**.28
- Vynen Kreisverkehr	⟩			⟩	⟩	⟩	⟩			⟩	⟩	⟩	⟩
- Vynen Michiels	⟩			⟩	⟩	⟩	⟩			⟩	⟩	⟩	⟩
- Kreuzstraße	⟩			⟩	⟩	⟩	⟩			⟩	⟩	⟩	⟩
- Transformatorenhaus	⟩			⟩	⟩	⟩	⟩			⟩	⟩	⟩	⟩
- Marienb. Kirche	⟩			⟩	⟩	⟩	⟩			⟩	⟩	⟩	⟩
- Gesthuysen	⟩			**13**.41	⟩	⟩	⟩			⟩	⟩	⟩	⟩



- Lohscher Weg				13.42														
- Alte Schulstraße				13.44														
- Birgittenstr.		12.35	13.29			14.29			15.29	15.34			16.29			17.29	18.29	19.29
- Alte Schulstraße		35	29			29			29	34			29			29	29	29
- Marienb. Kirche		36	30	13.45		30			30	35			30			30	30	30
- Transformatorenhaus		37	31	46		31			31	36			31			31	31	31
- Kreuzstraße		12.37	13.31	13.46		14.31			15.31	15.36			16.31			17.31	18.31	19.31
- Raimannshof																		
- Am Bruckend																		
- Vynen Michiels		12.38	13.32	13.47		14.32			15.32	15.37			16.32			17.32	18.32	19.32
- Vynen Kreisverkehr		39	33	48		33			33	38			33			33	33	33
- Vynen Kirche	A12.41	40	34	49	14.31	34	A14.41	15.31	34	39	15.57	16.31	34	A16.41	17.31	34	34	34
- Dahmenhofweg	A12.42	41	35	50		35	A14.42		35	40			35	A16.42		35	35	35
- Strandbad/Jugendherberge		44	38	53		38			38	43			38			38	38	38
- Am Meerend		45	39	54		39			39	44			39			39	39	39
- Hafen Wardt		12.47	13.41	13.56		14.41			15.41	15.46			16.41			17.41	18.41	19.41
- Am Bossacker																		
- Scholtenstraße																		
- Wardt Kirche																		
- Strandbad/Jugendherberge		12.50	13.44	13.59		14.44			15.44	15.49			16.44			17.44	18.44	19.44
- Am Blauen Stein																		
- Lüttingen Schule																		
- Am Blauen Stein																		
- Hafen Xanten		12.52	13.46	14.01		14.46			15.46	15.51			16.46			17.46	18.46	19.46
- Archäologischer Park		53	47	02		47			47	52			47			47	47	47
- Bemmelstraße	A12.48	54	48	03		48	A14.48		48	53			48	A16.48		48	48	48
- Dom	A49	55	49	04		49	A49		49	54			49	A49		49	49	49
- Bahnhofstraße	A50	56	50	05		50	A50		50	55			50	A50		50	50	50
- Bahnhof	12.52	12.58	13.52	14.07		14.52	14.52		15.52	15.57			16.52	16.52		17.52	18.52	19.52
- Schulzentrum																		
- Bahnhofstraße																		

33 = nur an Schultagen, nicht Rosenmontag 95 = nur an schulfreien Tagen, auch Rosenmontag
T = TaxiBus - nur nach Voranmeldung 30 Min. vor Abfahrt; Tel. 0 28 41/88 22 444 (tägl. v. 6.30 - 22.30 Uhr) A = hält nur zum Aussteigen
Heiligabend und Silvester wird nach dem Samstagsfahrplan gefahren

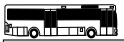

SL42

mo-fr

samstags

←

Haltestellen	Abfahrtszeiten											
	t5	t5	T	T	T	58	58	58 T	58	58	58
Kalkar Markt												
- Am Bollwerk												
- Hanselaer												
- Hochend												
- Hönnepel												
- Mühlenfeld												
- Reuter												
- Brücker												
- Schmitz												
- Niedermörmter Molkerei												
- Niedermörmter Kirche												
- Steckkuhl												
Xanten Birkenkampshof												
- Bremer												
- Speetenkath												
- Leygrafshof												
- Reithalle												
- Hammelweg												
- Neuenhof												
- Obermörmter Baumann												
- Reeser Straße			**10**.28	**12**.28	**14**.28			**16**.28			
- Husenweg			31	31	31			31			
- Obermörmter Schule			32	32	32			32			
- Heimweg			33	33	33			33			
- Kreuzung Niedermörmter			34	34	34			34			
- Obermörmter Baumann			34	34	34			34			
- Neuenhof			35	35	35			35			
- Hammelweg			36	36	36			36			
- Vynen Kammann			**10**.38	**12**.38	**14**.38			**16**.38			
- Vynen Kreisverkehr			≀	≀	≀			≀			
- Vynen Michiels			≀	≀	≀			≀			
- Kreuzstraße			≀	≀	≀			≀			
- Transformatorenhaus			≀	≀	≀			≀			
- Marienb. Kirche			≀	≀	≀			≀			
- Gesthuysen			≀	≀	≀			≀			



NIAG

Kalkar - Obermörmter - Marienbaum - Vynen - Wardt - Xanten

SL42

- Lohscher Weg																			
- Alte Schulstraße																			
- Birgittenstr.	20.29		23.29	7.29		10.29		11.29	12.29		13.29	14.29		15.29	16.29		17.29	18.29	19.29
- Alte Schulstraße	29		29	29		29		29	29		29	29		29	29		29	29	29
- Marienb. Kirche	20.30		23.30	30		30		30	30		30	30		30	30		30	30	19.30
- Transformatorenhaus				31		31		31	31		31	31		31	31		31	31	
- Kreuzstraße				7.31		10.31		11.31	12.31		13.31	14.31		15.31	16.31		17.31	18.31	
- Raimannshof																			
- Am Bruckend																			
- Vynen Michiels				7.32		10.32		11.32	12.32		13.32	14.32		15.32	16.32		17.32	18.32	
- Vynen Kreisverkehr				33		33		33	33		33	33		33	33		33	33	
- Vynen Kirche				34		34	A10.41	34	34	A12.41	34	34	A14.41	34	34	A16.41	34	34	
- Dahmenhofweg				35		35	A10.42	35	35	A12.42	35	35	A14.42	35	35	A16.42	35	35	
- Strandbad/Jugendherberge				38		38		38	38		38	38		38	38		38	38	
- Am Meerend		alle		39	alle	39		39	39		39	39		39	39		39	39	
- Hafen Wardt		60		7.41	60	10.41		11.41	12.41		13.41	14.41		15.41	16.41		17.41	18.41	
- Am Bossacker		Min.			Min.														
- Scholtenstraße																			
- Wardt Kirche																			
- Strandbad/Jugendherberge				7.44		10.44		11.44	12.44		13.44	14.44		15.44	16.44		17.44	18.44	
- Am Blauen Stein																			
- Lüttingen Schule																			
- Am Blauen Stein																			
- Hafen Xanten	20.36		23.36	7.46		10.46		11.46	12.46		13.46	14.46		15.46	16.46		17.46	18.46	19.36
- Archäologischer Park	37		37	47		47		47	47		47	47		47	47		47	47	37
- Bemmelstraße	38		38	48		48	A10.48	48	48	A12.48	48	48	A14.48	48	48	A16.48	48	48	38
- Dom	39		39	49		49	A49	49	49	A49	49	49	A49	49	49	A49	49	49	39
- Bahnhofstraße	40		40	50		50	A50	50	50	A50	50	50	A50	50	50	A50	50	50	40
- Bahnhof	20.42		23.42	7.52		10.52	10.52	11.52	12.52	12.52	13.52	14.52	14.52	15.52	16.52	16.52	17.52	18.52	19.42
- Schulzentrum																			
- Bahnhofstraße																			

58 = nicht 24.12. t5 = nur freitags T = TaxiBus - nur nach Voranmeldung 30 Min. vor Abfahrt; Tel. 0 28 41/88 22 444 (tägl. v. 6.30 - 22.30 Uhr)

A = hält nur zum Aussteigen

Heiligabend und Silvester wird nach dem Samstagsfahrplan gefahren

SL42

samstags

sonn- und feiertags

Haltestellen	Abfahrtszeiten					
	51	51	T	T	T	T
Kalkar Markt						
- Am Bollwerk						
- Hanselaer						
- Hochend						
- Hönnepel						
- Mühlenfeld						
- Reuter						
- Brücker						
- Schmitz						
- Niedermörmter Molkerei						
- Niedermörmter Kirche						
- Steckkuhl						
Xanten Birkenkampshof						
- Bremer						
- Speetenkath						
- Leygrafshof						
- Reithalle						
- Hammelweg						
- Neuenhof						
- Obermörmter Baumann						
- Reeser Straße			11.28	13.28	15.28	17.28
- Husenweg			31	31	31	31
- Obermörmter Schule			32	32	32	32
- Heimweg			33	33	33	33
- Kreuzung Niedermörmter			34	34	34	34
- Obermörmter Baumann			34	34	34	34
- Neuenhof			35	35	35	35
- Hammelweg			36	36	36	36
- Vynen Kammann			11.38	13.38	15.38	17.38
- Vynen Kreisverkehr			≀	≀	≀	≀
- Vynen Michiels			≀	≀	≀	≀
- Kreuzstraße			≀	≀	≀	≀
- Transformatorenhaus			≀	≀	≀	≀
- Marienb. Kirche			≀	≀	≀	≀
- Gesthuysen			≀	≀	≀	≀



Kalkar - Obermörmter - Marienbaum - Vynen - Wardt - Xanten

SL42

- Lohscher Weg																		
- Alte Schulstraße																		
- Birgittenstr.	20.29		23.29	9.29		11.29			13.29			15.29			17.29			19.29
- Alte Schulstraße	29		29	29		29			29			29			29			29
- Marienb. Kirche	20.30		23.30	30		30			30			30			30			30
- Transformatorenhaus				31		31			31			31			31			31
- Kreuzstraße				9.31		11.31			13.31			15.31			17.31			19.31
- Raimannshof																		
- Am Bruckend																		
- Vynen Michiels				9.32		11.32			13.32			15.32			17.32			19.32
- Vynen Kreisverkehr				33		33			33			33			33			33
- Vynen Kirche				34		34	A 11.41		34	A 13.41		34	A 15.41		34	A 17.41		34
- Dahmenhofweg				35		35	A 11.42		35	A 13.42		35	A 15.42		35	A 17.42		35
- Strandbad/Jugendherberge				38		38			38			38			38			38
- Am Meerend		alle		39		39			39			39			39			39
- Hafen Wardt		60		9.41	10.41	11.41		12.41	13.41		14.41	15.41		16.41	17.41		18.41	19.41
- Am Bossacker		Min.																
- Scholtenstraße																		
- Wardt Kirche																		
- Strandbad/Jugendherberge				9.44	10.44	11.44		12.44	13.44		14.44	15.44		16.44	17.44		18.44	19.44
- Am Blauen Stein																		
- Lüttingen Schule																		
- Am Blauen Stein																		
- Hafen Xanten	20.36		23.36	9.46	10.46	11.46		12.46	13.46		14.46	15.46		16.46	17.46		18.46	19.46
- Archäologischer Park	37		37	47	47	47		47	47		47	47		47	47		47	47
- Bemmelstraße	38		38	48	48	48	A 11.48	48	48	A 13.48	48	48	A 15.48	48	48	A 17.48	48	48
- Dom	39		39	49	49	49	A 49	49	49	A 49	49	49	A 49	49	49	A 49	49	49
- Bahnhofstraße	40		40	50	50	50	A 50	50	50	A 50	50	50	A 50	50	50	A 50	50	50
- Bahnhof	20.42		23.42	9.52	10.52	11.52	11.52	12.52	13.52	13.52	14.52	15.52	15.52	16.52	17.52	17.52	18.52	19.52
- Schulzentrum																		
- Bahnhofstraße																		

51 = nicht 24.12. und 31.12. T = TaxiBus - nur nach Voranmeldung 30 Min. vor Abfahrt; Tel. 0 28 41/88 22 444 (tägl. v. 6.30 - 22.30 Uhr) A = hält nur zum Aussteigen

Heiligabend und Silvester wird nach dem Samstagsfahrplan gefahren

LOOK BUSREISEN

Brüxken - Herongen - Straelen und zurück

SL61

SL61

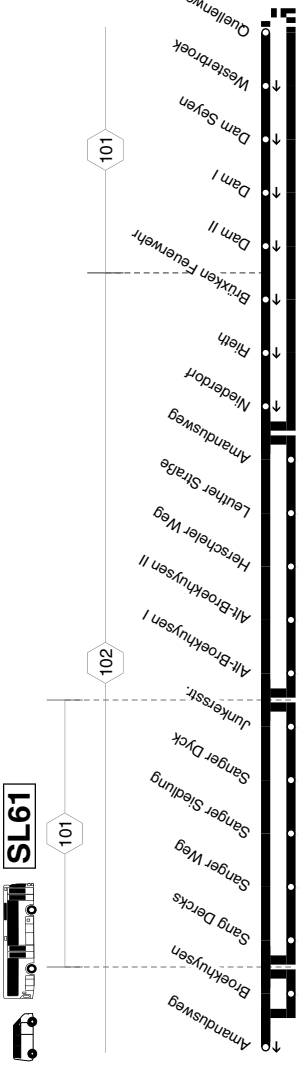

SL61

montags bis freitags

Haltestellen	Abfahrtszeiten		
	33 NJ	33 NJ	33 NJ
Straelen Quellenweg			7.05
- Dam Seyen			07
- Dam I			08
- Dam II			09
- Brüxken Feuerwehr			10
- Rieth			11
- Niederdorf			15
- Leuther Straße			18
- Herscheler Weg			7.20
- Amandusweg	7.05	7.05	〉
- Broekhuysen	〉	7.10	〉
- Alt-Broekhuysen II	〉	〉	7.25
- Alt-Broekhuysen I	〉	〉	26
- Sang Dercks	〉	〉	29
- Sanger Weg	〉	〉	7.30
- Paesmühle	〉	7.12	〉
- Sanger Siedlung	〉	〉	7.32
- Sanger Dyck	〉	〉	7.34
- Junkersstr.	〉	7.15	〉
- Schulzentrum	7.18	7.19	7.40

33 = nur an Schultagen, nicht Rosenmontag
NJ = TaxiBus - nur nach Voranmeldung mind. 60 Min. vor Abfahrt: 0 28 34 / 702 300 (an Schultagen von 10.00 bis 15.35 Uhr).

Heiligabend und Silvester wird nach dem Samstagsfahrplan gefahren

SL61

montags bis freitags

Haltestellen	Abfahrtszeiten										
	33 NJ	33 NJ	33 NJ	33 NJ	33 NJ	33 NJ	33 NJ	33 NJ	33 NJ		33 NJ
Straelen Schulzentrum	**10**.35	**11**.30	**11**.30	**12**.20	**12**.20	**13**.12	**13**.12	**14**.35	**14**.35		**15**.35
- Paesmühle	40	⟩	35	⟩	25	17	17	40	⟩		⟩
- Quellenweg	41	⟩	36	⟩	26	18	18	41	⟩		⟩
- Westerbroek	43	⟩	38	⟩	28	20	20	43	⟩		⟩
- Dam Seyen	45	⟩	40	⟩	30	22	22	45	⟩		⟩
- Dam I	46	⟩	41	⟩	31	23	23	46	⟩		⟩
- Dam II	47	⟩	42	⟩	32	24	24	47	⟩		⟩
- Brüxken Feuerwehr	49	⟩	44	⟩	34	26	26	49	⟩		⟩
- Rieth	52	⟩	47	⟩	37	29	29	52	⟩		⟩
- Niederdorf	**10**.55	⟩	50	⟩	40	32	32	55	⟩	usw.	⟩
- Amandusweg	⟩	⟩	55	⟩	50	33	40	56	⟩	bis	⟩
- Leuther Straße	⟩	⟩	58	⟩	53	35	43	58	⟩		⟩
- Herscheler Weg	⟩	⟩	59	⟩	54	36	44	59	⟩		⟩
- Alt-Broekhuysen II	⟩	⟩	**12**.05	⟩	**13**.00	39	50	**15**.02	⟩		⟩
- Alt-Broekhuysen I	⟩	⟩	**12**.06	⟩	**13**.01	**13**.41	**13**.51	**15**.04	⟩		⟩
- Junkersstr.	⟩	**11**.35	⟩	**12**.25	⟩	⟩	⟩	⟩	**14**.40		**15**.40
- Sanger Dyck	⟩	38	⟩	28	⟩	⟩	⟩	⟩	43		43
- Sanger Siedlung	⟩	40	⟩	30	⟩	⟩	⟩	⟩	45		45
- Sanger Weg	⟩	42	⟩	32	⟩	⟩	⟩	⟩	47		47
- Sang Dercks	⟩	44	⟩	34	⟩	⟩	⟩	⟩	49		49
- Broekhuysen	⟩	50	**12**.11	40	**13**.06	⟩	**13**.56	⟩	55		55
- Amandusweg	**11**.00	**11**.55	⟩	**12**.50	⟩	⟩	⟩	⟩	**15**.00		**16**.00

33 = nur an Schultagen, nicht Rosenmontag

NJ = TaxiBus - nur nach Voranmeldung mind. 60 Min. vor Abfahrt: 0 28 34 / 702 300 (an Schultagen von 10.00 bis 15.35 Uhr).

Heiligabend und Silvester wird nach dem Samstagsfahrplan gefahren

LOOK BUSREISEN

Straelen - Kastanienburg und zurück

SL62

SL62

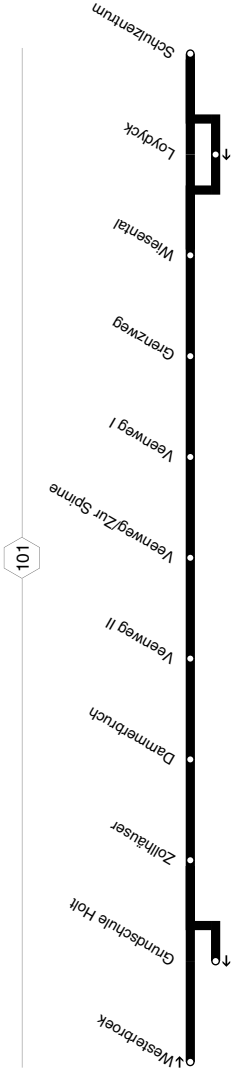

SL62

SL62

montags bis freitags

Haltestellen	Abfahrtszeiten
	33 NJ
Straelen Westerbroek	**7**.23
- Zollhäuser	25
- Dammerbruch	26
- Veenweg II	28
- Veenweg/Zur Spinne	29
- Veenweg I	30
- Grenzweg	32
- Wiesental	35
- Schulzentrum	**7**.40

33 = nur an Schultagen, nicht Rosenmontag
NJ = TaxiBus - nur nach Voranmeldung mind. 60 Min. vor Abfahrt: 0 28 34 / 702 300 (an Schultagen von 10.00 bis 15.35 Uhr).

Heiligabend und Silvester wird nach dem Samstagsfahrplan gefahren

SL62

montags bis freitags

Haltestellen	Abfahrtszeiten					
	33 NJ	33 NJ	33 NJ	33 NJ	33 NJ	33 NJ
Straelen Schulzentrum	10.35	11.30	12.20	13.12	14.35	15.35
- Loydyck	42	37	27	19	42	42
- Wiesental	44	39	29	21	44	44
- Grenzweg	47	42	32	24	47	47
- Veenweg I	50	45	35	27	50	50
- Veenweg/Zur Spinne	52	46	36	28	51	51
- Veenweg II	53	47	37	29	52	52
- Dammerbruch	55	49	39	31	54	54
- Zollhäuser	57	51	41	33	14.56	15.56
- Grundschule Holt	11.05	11.55	12.50	13.40		

33 = nur an Schultagen, nicht Rosenmontag
NJ = TaxiBus - nur nach Voranmeldung mind. 60 Min. vor Abfahrt: 0 28 34 / 702 300 (an Schultagen von 10.00 bis 15.35 Uhr).

Heiligabend und Silvester wird nach dem Samstagsfahrplan gefahren

LOOK BUSREISEN

SL63

Holt / Auwel (-Hetzert / Boekholt-) Straelen und zurück

SL63

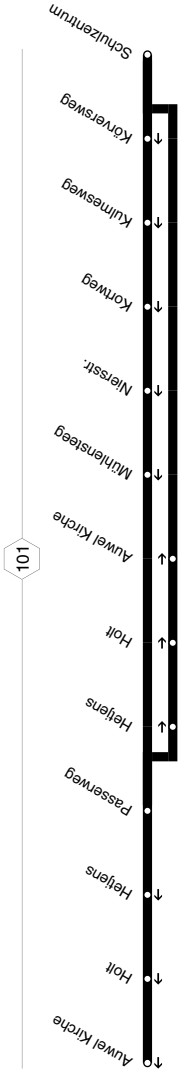

SL63

SL63

montags bis freitags

Haltestellen	Abfahrtszeiten
	33 NJ
Straelen Passerweg	7.25
- Hetjens	28
- Holt	30
- Auwel Kirche	33
- Schulzentrum	7.40

33 = nur an Schultagen, nicht Rosenmontag
NJ = TaxiBus - nur nach Voranmeldung mind. 60 Min. vor Abfahrt: 0 28 34 / 702 300 (an Schultagen von 10.00 bis 15.35 Uhr).

Heiligabend und Silvester wird nach dem Samstagsfahrplan gefahren

SL63

montags bis freitags

Haltestellen	Abfahrtszeiten					
	33 NJ	33 NJ	33 NJ	33 NJ	33 NJ	33 NJ
Straelen Schulzentrum	**10**.35	**11**.30	**12**.20	**13**.12	**14**.35	**15**.35
- Körversweg	40	35	25	17	40	40
- Kulmesweg	41	36	26	18	41	41
- Kortweg	42	37	27	19	42	42
- Niersstr.	45	40	30	22	45	45
- Mühlensteeg	48	43	33	25	48	48
- Passerweg	52	47	37	29	52	52
- Hetjens	54	49	39	31	54	54
- Holt	56	51	41	33	56	56
- Auwel Kirche	**10**.59	**11**.54	**12**.44	**13**.36	**14**.59	**15**.59

33 = nur an Schultagen, nicht Rosenmontag
NJ = TaxiBus - nur nach Voranmeldung mind. 60 Min. vor Abfahrt: 0 28 34 / 702 300 (an Schultagen von 10.00 bis 15.35 Uhr).

Heiligabend und Silvester wird nach dem Samstagsfahrplan gefahren

LOOK BUSREISEN

(Holt-) Hetzert / Straelen und zurück

SL64

SL64

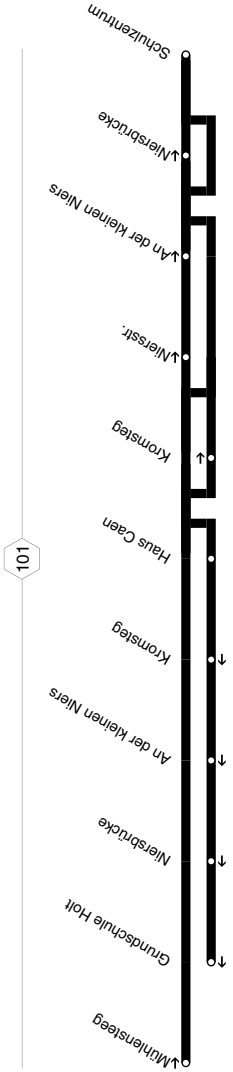

SL64

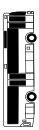

SL64

montags bis freitags

Haltestellen	Abfahrtszeiten	
	33 NJ	33 NJ
Straelen Mühlensteeg	7.25	
- Haus Caen	〉	7.25
- Kromsteg	〉	7.30
- Niersstr.	7.26	〉
- An der kleinen Niers	30	〉
- Niersbrücke	33	7.38
- Schulzentrum	7.40	

33 = nur an Schultagen, nicht Rosenmontag
NJ = TaxiBus - nur nach Voranmeldung mind. 60 Min. vor Abfahrt: 0 28 34 / 702 300 (an Schultagen von 10.00 bis 15.35 Uhr).

Heiligabend und Silvester wird nach dem Samstagsfahrplan gefahren

SL64

montags bis freitags

Haltestellen	Abfahrtszeiten					
	33 NJ	33 NJ	33 NJ	33 NJ	33 NJ	33 NJ
Straelen Schulzentrum	**10**.35	**11**.30	**12**.20	**13**.12	**14**.35	**15**.35
- Haus Caen	45	40	30	22	45	45
- Kromsteg	47	42	32	24	47	47
- An der kleinen Niers	50	45	35	27	50	50
- Niersbrücke	51	46	36	28	51	51
- Grundschule Holt	**10**.55	**11**.55	**12**.50	**13**.40	**14**.55	**15**.55

33 = nur an Schultagen, nicht Rosenmontag
NJ = TaxiBus - nur nach Voranmeldung mind. 60 Min. vor Abfahrt: 0 28 34 / 702 300 (an Schultagen von 10.00 bis 15.35 Uhr).

Heiligabend und Silvester wird nach dem Samstagsfahrplan gefahren

LOOK BUSREISEN

Boekholt - Straelen und zurück

SL65

SL65

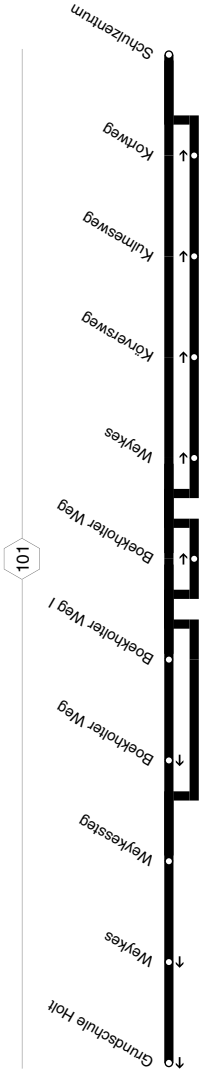

SL65

SL65

montags bis freitags

Haltestellen	Abfahrtszeiten	
	33 NJ	33 NJ
Straelen Weykessteg	7.05	
- Boekholter Weg I	〉	7.03
- Boekholter Weg	〉	7.04
- Weykes	7.06	〉
- Körversweg	08	〉
- Kulmesweg	10	〉
- Kortweg	11	〉
- Schulzentrum	7.18	7.18

33 = nur an Schultagen, nicht Rosenmontag
NJ = TaxiBus - nur nach Voranmeldung mind. 60 Min. vor Abfahrt: 0 28 34 / 702 300 (an Schultagen von 10.00 bis 15.35 Uhr).

Heiligabend und Silvester wird nach dem Samstagsfahrplan gefahren

SL65

montags bis freitags

Haltestellen	Abfahrtszeiten					
	33 NJ	33 NJ	33 NJ	33 NJ	33 NJ	33 NJ
Straelen Schulzentrum	**10**.35	**11**.30	**12**.20	**13**.12	**14**.35	**15**.35
- Boekholter Weg I	39	34	24	16	39	39
- Boekholter Weg	40	35	25	17	40	40
- Weykessteg	42	37	27	19	42	42
- Weykes	43	38	28	20	**14**.43	**15**.43
- Grundschule Holt	**10**.55	**11**.50	**12**.40	**13**.32		

33 = nur an Schultagen, nicht Rosenmontag
NJ = TaxiBus - nur nach Voranmeldung mind. 60 Min. vor Abfahrt: 0 28 34 / 702 300 (an Schultagen von 10.00 bis 15.35 Uhr).

Heiligabend und Silvester wird nach dem Samstagsfahrplan gefahren

LOOK BUSREISEN

Broekhuysen - Herongen - Straelen und zurück

SL66

SL66

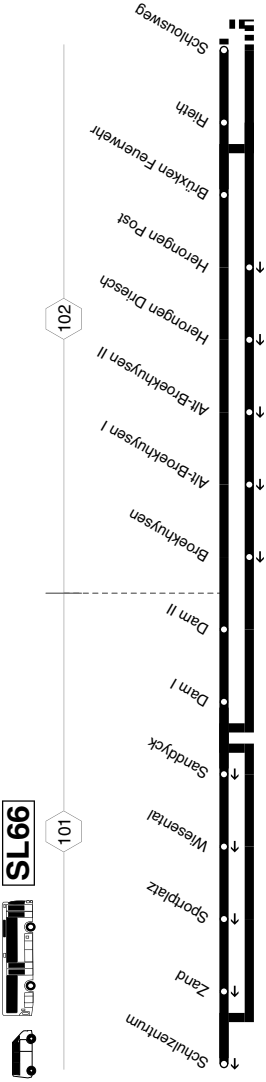

SL66

montags bis freitags

Haltestellen	Abfahrtszeiten			
	33 NJ	33 NJ	33 NJ	33 NJ
Straelen Dam I	**7**.45	**8**.10	**8**.35	**9**.45
- Dam II	46	12	36	46
- Brüxken Feuerwehr	47	**8**.13	37	47
- Rieth	50	⌇	40	50
- Schlousweg	53	⌇	43	53
- Leuther Straße	57	⌇	47	57
- Herscheler Weg	58	⌇	48	**10**.00
- Herongen Post	59	⌇	49	01
- Herongen Driesch	**8**.00	⌇	52	04
- Alt-Broekhuysen II	03	⌇	53	05
- Alt-Broekhuysen I	**8**.04	⌇	**8**.54	**10**.06
- Sanddyck	⌇	**8**.16	⌇	⌇
- Wiesental	⌇	18	⌇	⌇
- Sportplatz	⌇	20	⌇	⌇
- Zand	⌇	24	⌇	⌇
- Paesmühle	⌇	28	⌇	⌇
- Broekhuysen	**8**.06	**8**.30	**8**.56	**10**.08
- Amandusweg	**8**.10		**9**.00	**10**.10
- Alt-Broekhuysen I				
- Alt-Broekhuysen II				
- Amandusweg				

33 = nur an Schultagen, nicht Rosenmontag

NJ = TaxiBus - nur nach Voranmeldung mind. 60 Min. vor Abfahrt: 0 28 34 / 702 300 (an Schultagen von 10.00 bis 15.35 Uhr).

Heiligabend und Silvester wird nach dem Samstagsfahrplan gefahren

SL66

montags bis freitags

Haltestellen	Abfahrtszeiten							
	33 NJ	33 NJ	33 NJ	33 NJ	33 NJ	33 NJ	33 NJ	33 NJ
Straelen Amandusweg	11.05	11.05	11.55	11.55	12.50	12.50	13.40	13.40
- Leuther Straße	08	⟩	58	⟩	53	⟩	43	⟩
- Herscheler Weg	11.09	⟩	11.59	⟩	12.54	⟩	13.44	⟩
- Schlousweg	⟩	11.08	⟩	11.58	⟩	12.53	⟩	13.43
- Rieth	⟩	11	⟩	12.01	⟩	56	⟩	46
- Brüxken Feuerwehr	⟩	11.13	⟩	12.03	⟩	12.58	⟩	13.48
- Herongen Post	11.11	⟩	12.01	⟩	12.55	⟩	13.46	⟩
- Herongen Driesch	13	⟩	03	⟩	58	⟩	48	⟩
- Alt-Broekhuysen II	15	⟩	05	⟩	13.00	⟩	50	⟩
- Alt-Broekhuysen I	16	⟩	06	⟩	01	⟩	51	⟩
- Broekhuysen	11.22	⟩	12.11	⟩	13.06	⟩	13.56	⟩
- Dam II	⟩	11.15	⟩	12.05	⟩	13.00	⟩	13.50
- Dam I	⟩	11.18	⟩	08	⟩	13.03	⟩	13.53
- Sanddyck	⟩	⟩	⟩	10	⟩	⟩		
- Wiesental	⟩	⟩	⟩	12	⟩	⟩		
- Sportplatz	⟩	⟩	⟩	14	⟩	⟩		
- Zand	⟩	⟩	⟩	17	⟩	⟩		
- Schulzentrum	11.30	11.30	12.20	12.20	13.12	13.12		

33 = nur an Schultagen, nicht Rosenmontag

NJ = TaxiBus - nur nach Voranmeldung mind. 60 Min. vor Abfahrt: 0 28 34 / 702 300 (an Schultagen von 10.00 bis 15.35 Uhr).

Heiligabend und Silvester wird nach dem Samstagsfahrplan gefahren

LOOK BUSREISEN

SL67

Straelen - Holt/ Vossum (-Niersbroek) und zurück

SL67

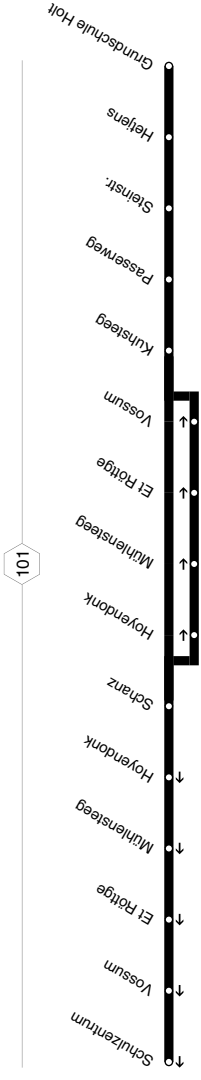

SL67

SL67

montags bis freitags

Haltestellen	Abfahrtszeiten		
	33 NJ	33 NJ	33 NJ
Straelen Schanz	**7**.48	**8**.25	**9**.35
- Hoyendonk	50	27	37
- Mühlensteeg	54	31	41
- Et Röttge	55	32	42
- Vossum	57	34	44
- Kuhsteeg	59	36	46
- Passerweg	**8**.03	40	50
- Steinstr.	04	41	51
- Hetjens	06	43	53
- Grundschule Holt	**8**.10	**8**.50	**10**.00

33 = nur an Schultagen, nicht Rosenmontag
NJ = TaxiBus - nur nach Voranmeldung mind. 60 Min. vor Abfahrt: 0 28 34 / 702 300 (an Schultagen von 10.00 bis 15.35 Uhr).

Heiligabend und Silvester wird nach dem Samstagsfahrplan gefahren

SL67

montags bis freitags

Haltestellen	Abfahrtszeiten				
	33 NJ	33 NJ	33 NJ	33 NJ	33 NJ
Straelen Grundschule Holt	**10**.10	**11**.05	**11**.50	**12**.50	**13**.40
- Hetjens	14	09	54	54	44
- Steinstr.	16	11	56	56	46
- Passerweg	20	15	**12**.00	**13**.00	50
- Kuhsteeg	21	16	01	01	51
- Schanz	24	19	03	03	53
- Hoyendonk	25	20	04	04	54
- Mühlensteeg	28	23	07	07	57
- Et Röttge	29	24	08	08	58
- Vossum	31	26	09	09	59
- Schulzentrum	**10**.35	**11**.30	**12**.20	**13**.12	**14**.12

33 = nur an Schultagen, nicht Rosenmontag
NJ = TaxiBus - nur nach Voranmeldung mind. 60 Min. vor Abfahrt: 0 28 34 / 702 300 (an Schultagen von 10.00 bis 15.35 Uhr).

Heiligabend und Silvester wird nach dem Samstagsfahrplan gefahren

LOOK BUSREISEN

SL68

Kastanienburg - Westerbroek - Holt und zurück

SL68

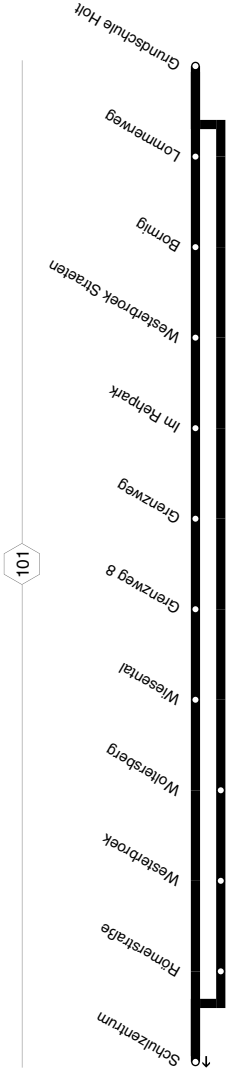

SL68

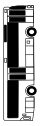

SL68

montags bis freitags

Haltestellen	Abfahrtszeiten					
	33 NJ	33 NJ	33 NJ	33 NJ	33 NJ	33 NJ
Straelen Römerstraße		**7**.55		**8**.43		**9**.55
- Westerbroek		57		45		57
- Woltersberg		**8**.00		**8**.48		**9**.58
- Wiesental	**7**.51	⟩	**8**.41	⟩	**9**.51	⟩
- Grenzweg 8	52	⟩	42	⟩	52	⟩
- Grenzweg	53	⟩	43	⟩	53	⟩
- Im Rehpark	55	⟩	45	⟩	55	⟩
- Westerbroek Straeten	58	⟩	48	⟩	58	⟩
- Bormig	**8**.02	⟩	52	⟩	**10**.02	⟩
- Lommerweg	05	⟩	55	⟩	05	⟩
- Grundschule Holt	**8**.10	**8**.10	**9**.00	**9**.00	**10**.10	**10**.10

33 = nur an Schultagen, nicht Rosenmontag
NJ = TaxiBus - nur nach Voranmeldung mind. 60 Min. vor Abfahrt: 0 28 34 / 702 300 (an Schultagen von 10.00 bis 15.35 Uhr).

Heiligabend und Silvester wird nach dem Samstagsfahrplan gefahren

SL68

montags bis freitags

Haltestellen	Abfahrtszeiten									
	33 NJ	33 NJ	33 NJ	33 NJ	33 NJ	33 NJ	33 NJ	33 NJ	33 NJ	33 NJ
Straelen Grundschule Holt	10.10	10.10	11.05	11.05	11.55	11.55	12.50	12.50	13.40	13.40
- Lommerweg	⟩	15	⟩	10	⟩	57	⟩	52	⟩	42
- Bormig	⟩	18	⟩	13	⟩	12.00	⟩	55	⟩	45
- Westerbroek Straeten	⟩	22	⟩	17	⟩	02	⟩	57	⟩	47
- Im Rehpark	⟩	25	⟩	20	⟩	05	⟩	13.00	⟩	50
- Grenzweg	⟩	27	⟩	22	⟩	07	⟩	02	⟩	52
- Grenzweg 8	⟩	28	⟩	23	⟩	08	⟩	03	⟩	53
- Wiesental	⟩	10.29	⟩	11.24	⟩	12.09	⟩	13.04	⟩	13.54
- Woltersberg	10.20	⟩	11.15	⟩	12.00	⟩	13.00	⟩	13.50	
- Westerbroek	23	⟩	18	⟩	03	⟩	03	⟩	53	
- Römerstraße	25	⟩	20	⟩	05	⟩	05	⟩	13.55	
- Schulzentrum	10.28	10.34	11.23	11.29	12.08	12.14	13.08	13.14		

33 = nur an Schultagen, nicht Rosenmontag

NJ = TaxiBus - nur nach Voranmeldung mind. 60 Min. vor Abfahrt: 0 28 34 / 702 300 (an Schultagen von 10.00 bis 15.35 Uhr).

Heiligabend und Silvester wird nach dem Samstagsfahrplan gefahren

Weeze Bf - Airport - Wemb und zurück

SW1

SW1

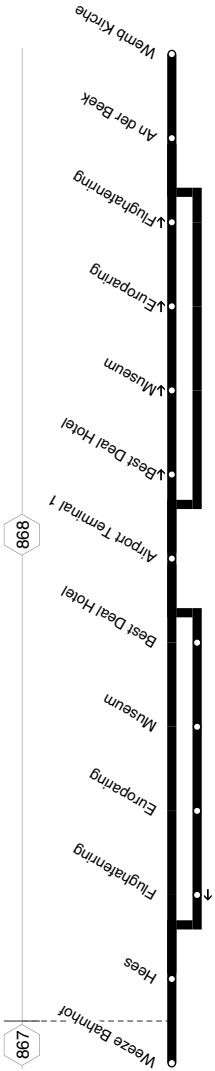

SW1

SW1

montags bis freitags

Haltestellen	Abfahrtszeiten																							
			T		T		T		T		T		T		T	T		T						
Weeze Bahnhof	6.50	7.20	E7.20	8.20	E8.20	9.20	E9.20	10.20	E10.20	11.20	E11.20	12.20	E12.20	13.20	E13.20	E13.50	14.20	E14.20						
- Hees	53	23	E7.23	23	E8.23	23	E9.23	23	E10.23	23	E11.23	23	E12.23	23	E13.23	E13.53	23	E14.23						
- Europaring	55	25	〉	25	〉	25	〉	25	〉	25	〉	25	〉	25	〉	〉	25	〉						
- Museum (Bstg 3)	56	26	〉	26	〉	26	〉	26	〉	26	〉	26	〉	26	〉	〉	26	〉						
- Best Deal Hotel	58	28	〉	28	〉	28	〉	28	〉	28	〉	28	〉	28	〉	〉	28	〉						
- Airport Terminal 1	7.01	7.31	E7.31	8.31	E8.31	9.31	E9.31	10.31	E10.31	11.31	E11.31	12.31	E12.31	13.31	E13.31	E14.01	14.31	E14.31						
- Best Deal Hotel			E33		E33		E33		E33		E33		E33		E33	E03		E33						
- Museum (Bstg 4)			34		34		34		34		34		34		34	04		34						
- Europaring			E34		E34		E34		E34		E34		E34		E34	E04		E34						
- Flughafenring (Bstg 1)			35		35		35		35		35		35		35	05		35						
- An der Beek			37		37		37		37		37		37		37	07		37						
- Wemb Kirche			7.38		8.38		9.38		10.38		11.38		12.38		13.38	14.08		14.38						

T = TaxiBus - nur nach Voranmeldung 30 Min. vor Abfahrt; Tel. 0 28 41/88 22 444 (tägl. v. 6.30 - 22.30 Uhr) E = hält nur zum Einsteigen

SW1

montags bis freitags

samstags

Haltestellen	Abfahrtszeiten																							
	T		T		T			T								58		58	51				
Weeze Bahnhof	15.20	E15.20	16.20	E16.20	17.20	E17.20	18.20		21.20	22.20	6.50	7.20		15.20	16.20		19.20	20.20						
- Hees	23	E15.23	23	E16.23	23	E17.23	23	alle	23	23	53	23	alle	23	23	alle	23	23						
- Europaring	25	〉	25	〉	25	〉	25	60	25	25	55	25	60	25	25	60	25	25						
- Museum (Bstg 3)	26	〉	26	〉	26	〉	26	Min.	26	26	56	26	Min.	26	26	Min.	26	26						
- Best Deal Hotel	28	〉	28	〉	28	〉	28		28	28	58	28		28	28		28	28						
- Airport Terminal 1	15.31	E15.31	16.31	E16.31	17.31	E17.31	18.31		21.31	22.31	7.01	7.31		15.31	16.31		19.31	20.31						
- Best Deal Hotel		E33		E33		E33																		
- Museum (Bstg 4)		34		34		34																		
- Europaring		E34		E34		E34																		
- Flughafenring (Bstg 1)		35		35		35																		
- An der Beek		37		37		37																		
- Wemb Kirche		15.38		16.38		17.38																		

51 = nicht 24.12. und 31.12. 58 = nicht 24.12. T = TaxiBus - nur nach Voranmeldung 30 Min. vor Abfahrt; Tel. 0 28 41/88 22 444 (tägl. v. 6.30 - 22.30 Uhr)
E = hält nur zum Einsteigen

Heiligabend und Silvester wird nach dem Samstagsfahrplan gefahren

SW1

SW1

samstags | **sonn- und feiertags** →

Haltestellen	Abfahrtszeiten						
	51	51 T				T	
Weeze Bahnhof	**21**.20	**22**.20	**6**.50	**7**.20		**21**.20	**22**.20
- Hees	23	23	53	23	alle	23	23
- Europaring	25	25	55	25	60	25	25
- Museum (Bstg 3)	26	26	56	26	Min.	26	26
- Best Deal Hotel	28	28	58	28		28	28
- Airport Terminal 1	**21**.31	**22**.31	**7**.01	**7**.31		**21**.31	**22**.31
- Best Deal Hotel							
- Museum (Bstg 4)							
- Europaring							
- Flughafenring (Bstg 1)							
- An der Beek							
- Wemb Kirche							

51 = nicht 24.12. und 31.12. T = TaxiBus - nur nach Voranmeldung 30 Min. vor Abfahrt; Tel. 0 28 41/88 22 444 (tägl. v. 6.30 - 22.30 Uhr)

Heiligabend und Silvester wird nach dem Samstagsfahrplan gefahren

SW1 montags bis freitags

Haltestellen	Abfahrtszeiten																							
	T		T		T		T		T		T		T		T		T		T		T		T	
Weeze Wemb Kirche		6.53		7.48		8.48		9.48		10.48		11.48		12.48		13.48		14.18						
- An der Beek		54		49		49		49		49		49		49		49		19						
- Airport Terminal 1	7.01	A7.01	7.56	A56	8.56	A56	9.56	A56	10.56	A56	11.56	A56	12.56	A56	13.56	A56	14.56	A56	15.56	A56	16.56	A56	17.56	A56
- Best Deal Hotel	03	A03	58	A58	58	A58	58	A58	58	A58	58	A58	58	A58	58	A58	58	A28	58	A58	58	A58	58	A58
- Museum (Bstg 4)	04	A04	59	A59	59	A59	59	A59	59	A59	59	A59	59	A59	59	A59	59	A29	59	A59	59	A59	59	A59
- Europaring	04	A04	59	A59	59	A59	59	A59	59	A59	59	A59	59	A59	59	A59	59	A29	59	A59	59	A59	59	A59
- Flughafenring (Bstg 2)	05	A05	8.00	A8.00	9.00	A9.00	10.00	A10.00	11.00	A11.00	12.00	A12.00	13.00	A13.00	14.00	A14.00		A30	15.00		16.00	A16.00	17.00	A17.00
- Hees	07	A07	02	A02	02	A02	02	A02	02	A02	02	A02	02	A02	02	A02		A32	02			A02		A02
- Weeze Bahnhof	7.12	A7.12	8.07	A8.07	9.07	A9.07	10.07	A10.07	11.07	A11.07	12.07	A12.07	13.07	A13.07	14.07	A14.07	14.37	A14.37	15.07		16.07	A16.07	17.07	A17.07

T = TaxiBus - nur nach Voranmeldung 30 Min. vor Abfahrt; Tel. 0 28 41/88 22 444 (tägl. v. 6.30 - 22.30 Uhr) A = hält nur zum Aussteigen

SW1 montags bis freitags sa

Haltestellen	Abfahrtszeiten																							
	T		T		T		T		T		T		T		T		T		T		T		T	
Weeze Wemb Kirche	14.48		15.48		16.48		17.48																	
- An der Beek	49		49		49		49																	
- Airport Terminal 1	A56	15.56	A56	16.56	A56	17.56	A56		18.56		19.56		20.56		21.56		7.01							
- Best Deal Hotel	A58	58	A58	58	A58	58	A58		58		58		58		58		03							
- Museum (Bstg 4)	A59	59	A59	59	A59	59	A59		59		59		59		59		04							
- Europaring	A59	59	A59	59	A59	59	A59		59		59		59		59		04							
- Flughafenring (Bstg 2)	A15.00	16.00	A16.00	17.00	A17.00	18.00	A18.00		19.00		20.00		21.00		22.00		05							
- Hees	A02	02	A02	02	A02	02	A02	18.32	02	19.32	02	20.32	02	21.32	02	22.32	07	7.32						
- Weeze Bahnhof	A15.07	16.07	A16.07	17.07	A17.07	18.07	A18.07	18.37	19.07	19.37	20.07	20.37	21.07	21.37	22.07	22.37	7.12	7.37						

T = TaxiBus - nur nach Voranmeldung 30 Min. vor Abfahrt; Tel. 0 28 41/88 22 444 (tägl. v. 6.30 - 22.30 Uhr) A = hält nur zum Aussteigen

Heiligabend und Silvester wird nach dem Samstagsfahrplan gefahren

SW1

SW1

samstags

Haltestellen	Abfahrtszeiten																							
	T		T		T		T		T		T		T		T		53 T	
Weeze Wemb Kirche																		
- An der Beek																		
- Airport Terminal 1	7.56		8.56		9.56		10.56		11.56		12.56		13.56		14.56		15.56	
- Best Deal Hotel	58		58		58		58		58		58		58		58		58	
- Museum (Bstg 4)	59		59		59		59		59		59		59		59		59	
- Europaring	59		59		59		59		59		59		59		59		59	
- Flughafenring (Bstg 2)	8.00		9.00		10.00		11.00		12.00		13.00		14.00		15.00		16.00	
- Hees	02	8.32	02	9.32	02	10.32	02	11.32	02	12.32	02	13.32	02	14.32	02	15.32	02	16.32
- Weeze Bahnhof	8.07	8.37	9.07	9.37	10.07	10.37	11.07	11.37	12.07	12.37	13.07	13.37	14.07	14.37	15.07	15.37	16.07	16.37

53 = nicht 24.12. T = TaxiBus - nur nach Voranmeldung 30 Min. vor Abfahrt; Tel. 0 28 41/88 22 444 (tägl. v. 6.30 - 22.30 Uhr)

SW1

samstags **sonn- und feiertags**

Haltestellen	Abfahrtszeiten																	
	53	53 T	53	53 T	53	53 T	53	51 T	51	51 T	51	51 T	T				T	
Weeze Wemb Kirche																		
- An der Beek																		
- Airport Terminal 1	16.56		17.56		18.56		19.56		20.56		21.56		7.01	7.56	8.56		9.56	
- Best Deal Hotel	58		58		58		58		58		58		03	58	58		58	
- Museum (Bstg 4)	59		59		59		59		59		59		04	59	59		59	
- Europaring	59		59		59		59		59		59		04	59	59		59	
- Flughafenring (Bstg 2)	17.00		18.00		19.00		20.00		21.00		22.00		05	8.00	9.00		10.00	
- Hees	02	17.32	02	18.32	02	19.32	02	20.32	02	21.32	02	22.32	07	02	02	9.32	02	10.32
- Weeze Bahnhof	17.07	17.37	18.07	18.37	19.07	19.37	20.07	20.37	21.07	21.37	22.07	22.37	7.12	8.07	9.07	9.37	10.07	10.37

51 = nicht 24.12. und 31.12. 53 = nicht 24.12. T = TaxiBus - nur nach Voranmeldung 30 Min. vor Abfahrt; Tel. 0 28 41/88 22 444 (tägl. v. 6.30 - 22.30 Uhr)

Heiligabend und Silvester wird nach dem Samstagsfahrplan gefahren

SW1

sonn- und feiertags

Haltestellen	Abfahrtszeiten																			
	T		T		T		T		T		T		T		T		T		T	
Weeze Wemb Kirche																				
- An der Beek																				
- Airport Terminal 1	**10**.56		**11**.56		**12**.56		**13**.56		**14**.56		**15**.56		**16**.56		**17**.56		**18**.56			
- Best Deal Hotel	58		58		58		58		58		58		58		58		58			
- Museum (Bstg 4)	59		59		59		59		59		59		59		59		59			
- Europaring	59		59		59		59		59		59		59		59		59			
- Flughafenring (Bstg 2)	**11**.00		**12**.00		**13**.00		**14**.00		**15**.00		**16**.00		**17**.00		**18**.00		**19**.00			
- Hees	02	**11**.32	02	**12**.32	02	**13**.32	02	**14**.32	02	**15**.32	02	**16**.32	02	**17**.32	02	**18**.32	02	**19**.32		
- Weeze Bahnhof	**11**.07	**11**.37	**12**.07	**12**.37	**13**.07	**13**.37	**14**.07	**14**.37	**15**.07	**15**.37	**16**.07	**16**.37	**17**.07	**17**.37	**18**.07	**18**.37	**19**.07	**19**.37		

T = TaxiBus - nur nach Voranmeldung 30 Min. vor Abfahrt; Tel. 0 28 41/88 22 444 (tägl. v. 6.30 - 22.30 Uhr)

SW1

sonn- und feiertags

Haltestellen	Abfahrtszeiten					
	T		T		T	
Weeze Wemb Kirche						
- An der Beek						
- Airport Terminal 1	**19**.56		**20**.56		**21**.56	
- Best Deal Hotel	58		58		58	
- Museum (Bstg 4)	59		59		59	
- Europaring	59		59		59	
- Flughafenring (Bstg 2)	**20**.00		**21**.00		**22**.00	
- Hees	02	**20**.32	02	**21**.32	02	**22**.32
- Weeze Bahnhof	**20**.07	**20**.37	**21**.07	**21**.37	**22**.07	**22**.37

T = TaxiBus - nur nach Voranmeldung 30 Min. vor Abfahrt; Tel. 0 28 41/88 22 444 (tägl. v. 6.30 - 22.30 Uhr)

Heiligabend und Silvester wird nach dem Samstagsfahrplan gefahren

Anruf-Sammeltaxi
Systembeschreibung

Was bedeutet AST?

AST ist die Abkürzung für Anruf-Sammeltaxi.

Wo fährt das AST?

Das AST fährt in Hamminkeln, Wesel, Bedburg-Hau, Goch, Kalkar, Kleve und Kranenburg sowie in Geldern und Straelen (Venlo). Diese Gebiete sind in AST-Bedienungszonen aufgeteilt.

Wie funktioniert das AST?

Das AST fährt nur, wenn Sie einen Fahrtwunsch spätestens 30 Minuten (beim AST Wesel spätestens 60 Minuten) vor der Abfahrtszeit telefonisch angemeldet haben (Gruppen ab 5 Personen müssen sich mindestens 2 Werktage vorher anmelden). Fahrten vor 7:00 Uhr müssen bereits am Abend vorher, Fahrten nach 23:00 Uhr bis 22.30 Uhr bestellt werden. Regelmäßige Nutzer können selbstverständlich Daueranmeldungen abgeben. Ein- und Aussteigen können Sie an allen Haltestellen, die mit dem AST-Symbol gekennzeichnet sind. Dies sind alle Omnibushaltestellen in den genannten Gebieten sowie zusätzliche AST-Abfahrtsstellen.
Für Fahrten Richtung stadtauswärts wird Ihnen ein besonderer Service angeboten: der Taxifahrer bringt Sie auf Wunsch zu jedem beliebigen Zielpunkt innerhalb der jeweiligen Bedienungszone, zum Beispiel direkt bis vor die Haustür. Das Anruf-Sammeltaxi erkennen Sie am Schild in der Windschutzscheibe bzw. am Dachaufsatz.

Wie bestellt man sein AST?

Sie rufen hierzu bei der unten angegebenen Telefonnummer an. Nennen Sie bei der Anmeldung bitte Ihren Namen, Ihre Abfahrthaltestelle, die gewünschte Fahrtzeit, Ihr Fahrtziel und gegebenenfalls die Anzahl Ihrer Begleiter. Bitte teilen Sie ebenfalls mit, wenn Sie ein großes Gepäckstück mitnehmen wollen, das einen Sitzplatz belegt. Fahrräder können im AST-Verkehr nicht befördert werden.

Und so lesen Sie den Fahrplan:

Die für die einzelnen AST-Zonen gültigen Fahrpläne finden Sie auf den nachfolgenden Seiten. Bestimmen Sie zunächst anhand der aufgelisteten Ortsteile die AST-Zone, in der Sie fahren möchten. Suchen Sie in dem Fahrplan Ihre Abfahrthaltestelle. Die Haltestellen sind in Zeitbereiche eingeteilt und innerhalb eines Zeitbereiches alphabetisch geordnet. Rechts oder links der aufgelisteten

Haltestellen – abhängig von der Fahrtrichtung – sind die Abfahrtzeiten des AST für die verschiedenen Wochentage aufgeführt.

Beachten Sie aber, dass die im Fahrplan genannten Zeiten die frühestmöglichen Abfahrtszeiten sind. Systembedingt können sie sich um einige Minuten verzögern, wenn etwa für eine Fahrt mehrere Anmeldungen eingegangen sind.

Haben Sie noch Fragen?

Wir geben Ihnen gerne Informationen zum AST-Angebot und stehen Ihnen für alle Fragen zur Verfügung.

Rufen Sie uns an!

Für die Orte Hamminkeln, Wesel, Kleve, Bedburg-Hau, Goch, Kalkar und Kranenburg

NIAG-TaxiBus und AST-Zentrale
Telefon 0 28 41/88 22 444
täglich von 6:30 – 22:30 Uhr

Für die Stadt Geldern

AST-Zentrale Geldern
Telefon 0 28 31/398 765

Für die Stadt Straelen

AST-Zentrale Straelen
Telefon 0 28 34/702 400

AnrufSammelTaxi

fährt in Ergänzung zu Bussen und TaxiBussen

- von den gekennzeichneten Haltestellen,
- bis vor die Haustür,
- nach Fahrplan,
- im Stundentakt,
- aber nur nach vorheriger Anmeldung.
- Es gelten die besonderen AST-Fahrpreise.

LOOK BUSREISEN

Telefonische Bestellung
spätestens 30 Minuten
vor der Abfahrtszeit
in Geldern:
0 28 31 / 398 765

Fahrpreise

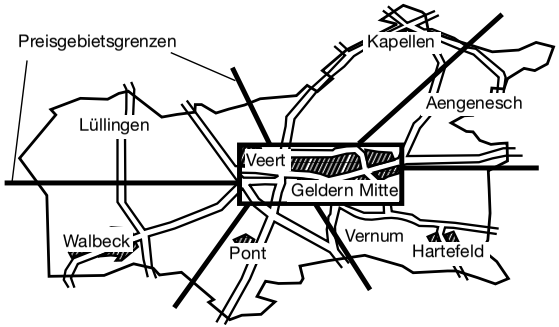

Fahrpreisgruppe	1 Preis-gebiet Euro	2-3 Preis-gebiete Euro
Erwachsene Kinder ab 15 Jahre	2,90	5,70
Kinder unter 15 Jahre Inhaber einer gültigen VRR - Zeitfahrkarte Freifahrtberechtigte Schwerbehinderte Hunde, Gepäck	2,30	2,90

Beispiele zur Fahrpreisermittlung:
1. innerhalb von Walbeck oder innerhalb von Geldern Mitte / Veert = 1 Preisgebiet
2. von Lüllingen nach Geldern-Mitte / Veert = 2 Preisgebiete
3. von Pont nach Aengenesch = 3 Preisgebiete

gültig ab 01.01.2020

AnrufSammelTaxi-Bestellung (02831) 398 765 spätestens 30 Min. vor der Abfahrtzeit.

Fahrpläne

von den AnrufSammelTaxi-Abfahrtstellen*
- **Geldern Bahnhof**
- **Markt**
- **Nordwall**
- **Ostwall**
- **Westwall**
- **Michael-Schule**

zu allen Zielen im **Stadtgebiet Geldern inkl. Ortschaften**

Montag - Freitag	Samstag	Sonn-u. Feiertag
		9.10
		10.10
		11.10
		12.10
		13.10
		14.10
		15.10
	16.10	16.10
	17.10	17.10
	18.10	18.10
	19.10	19.10
20.10	20.10	20.10
21.10	21.10	21.10
22.10	22.10	22.10
23.10	23.10	23.10
0.10	0.10	0.10

von allen **anderen** AnrufSammelTaxi-Abfahrtstellen*
im Stadtgebiet Geldern inkl. Ortschaften

zu allen Zielen im **Stadtgebiet Geldern inkl. Ortschaften**

Montag - Freitag	Samstag	Sonn-u. Feiertag
		9.40
		10.40
		11.40
		12.40
		13.40
		14.40
		15.40
	16.40	16.40
	17.40	17.40
	18.40	18.40
	19.40	19.40
20.40	20.40	20.40
21.40	21.40	21.40
22.40	22.40	22.40
23.40	23.40	23.40
0.40	0.40	0.40

Hinweis: Wenn das AST verschiedene Haltestellen bedient, kann sich die Abfahrtzeit um einige Minuten verzögern.
Der Fahrplan ist auf die Ankünfte/Abfahrten von Bus und Bahn in Geldern abgestimmt.

gültig ab 01.01.2020

AnrufSammelTaxi-Bestellung (02831) 398 765 spätestens 30 Min. vor der Abfahrtzeit.

* AnrufSammelTaxi -Abfahrtstellen sind alle Bushaltestellen sowie einige zusätzliche Abfahrtstellen dort, wo keine Linienbusse fahren.
An den Weihnachtsfeiertagen sowie Neujahr findet kein AnrufSammelTaxi-Verkehr statt.

Anruf-Sammeltaxi Goch

Goch - Asperden - Nierswalde
Kessel - Hassum - Hommersum

TaxiBus-Bestellung
0 28 41 / 88 22 444
erreichbar von 6.30 - 22.30 h

ab Goch stadtauswärts — **Richtung Goch, stadteinwärts**

Mo-Fr	Samstag	Sonntag	Haltestelle	Mo-Fr	Samstag	Sonntag
19:30 alle 60 Min. 00:30	08:30 alle 60 Min. 00:30	08:30 alle 60 Min. 00:30	**Goch:** Adolf-Kolping-Str., Bahnhof, Gesamtschule, Goch Kaserne, Goch Markt, Gustav-Adolf-Schule, Gymnasium, Herzogenstr., Krankenhaus, Leni-Valk-Realschule, Liebfrauenschule, Pestalozzi-Schule, Siedlung, Spitzbergen, Stadtfriedhof, Steintor, St.-Georg-Schule, Thielenstr., Uedemer Str., Voßtor	19:15 alle 60 Min. 23:15	06:15 alle 60 Min. 23:15	08:15 alle 60 Min. 23:15
19:40 alle 60 Min. 00:40	08:40 alle 60 Min. 00:40	08:40 alle 60 Min. 00:40	**Goch:** Borsigstr., Hommersumer Weg, Jägerhof **Pfalzdorf:** Heidekamp, Kath. Kirche, Tön am Berg **Asperden:** Asperberg, Asperden Bürgermeisteramt, Asperden Kirche, Asperheide, Aspermühle, Boeckelt, Boxteler Bahn, Don-Bosco-Schule, Graefenthal, Hervorst, Lukassen, Triftstr./Maasstr., Wolder	19:05 alle 60 Min. 23:05	06:05 alle 60 Min. 23:05	08:05 alle 60 Min. 23:05
19:45 alle 60 Min. 00:45	08:45 alle 60 Min. 00:45	08:45 alle 60 Min. 00:45	**Pfalzdorf:** Außenschule, Forsthaus, Kirchstr., Kuhstr./Ostkirchstr.,Landwehrstr., Landwehrstr./Dormans, Loerangel, Pfälzerheim, Pfalzdorf Bf., Pulverturmstr., Reuterstr., Reuterstr/Kuhstr., Schiefe-Hansen-Str., Schlagbaum, Tannenbusch, Umspannwerk **Nierswalde:** Dorfstr., Kesseler Str., Königsberger Str., Martinschänke, Schreiner Janhsen, Triftstr./Berliner Str., Waldstr./Lang, Woltershof **Kessel:** Am Sternberg, Burfkamp, B 504/Maasstr., Freizeitbad GochNess, Grunewald, Hollandweg, Kessel Ort, Kessel Schule, Nergena, Sägewerk, Villermühle an der Niers **Hassum:** Hassum Ort, Hassum Schule, Linde/Maasstr., Molkerei, Sportplatz **Hommersum:** Hommersum, Viller/Küppers, **Mitte:** Ervelensteg/Peters, Ervelensteg/Schabrucker, Greversweg, Hülm Schule, Hülmer Deich/Hoolmans, Hülmer Deich/Janssen, Knappheide, Slavanien, Zollamt	19:00 alle 60 Min. 23:00	06:00 alle 60 Min. 23:00	08:00 alle 60 Min. 23:00

Richtung Kalkar

Mo-Fr	Samstag	Sonntag	Haltestelle		Mo-Fr	Samstag	Sonntag
19:30 alle 60 Min. 00:30	14:30 alle 60 Min. 00:30	08:30 alle 60 Min. 00:30	**Goch:**	Adolf-Kolping-Str., Bahnhof, Borsigstr., Goch Kaserne, Goch Markt, Gustav-Adolf-Schule, Gesamtschule, Gymnasium, Herzogenstr., Hommersumer Weg, Jägerhof, Krankenhaus, Leni-Valk-Realschule, Liebfrauenschule, Loerangel, Pestalozzi-Schule, Siedlung, Spitzbergen, Stadtfriedhof, Steintor, St.-Georg-Schule, Thielenstr., Uedemer Str., Voßtor	19:20 alle 60 Min. 23:20	14:20 alle 60 Min. 23:20	08:20 alle 60 Min. 23:20
19:35 alle 60 Min. 00:35	14:35 alle 60 Min. 00:35	08:35 alle 60 Min. 00:35	**Pfalzdorf:**	Forsthaus, Heidekamp, Kath. Kirche, Pfalzdorf Bahnhof, Reuterstr., Reuterstr./Kuhstr., Tannenbusch, Tön am Berg	19:15 alle 60 Min. 23:15	14:15 alle 60 Min. 23:15	08:15 alle 60 Min. 23:15
19:40 alle 60 Min. 00:40	14:40 alle 60 Min. 00:40	08:40 alle 60 Min. 00:40	**Pfalzdorf:** **Luisendorf:** **Kalkar:**	Außenschule, Kirchstr., Kuhstr./Ostkirchstr., Landwehrstr., Landwehrstr./Dormans, Lindchen, Pfälzerheim, Pulverturmstr., Schiefe-Hansen-Str., Schlagbaum, Umspannwerk Alter Schulweg, Doktorstr., Louisendorf Hans, Mühlenstr., Pollmann, Wegekreuz, Westerhoff Am Bollwerk, Bahnhofstr., Berg, Kaserne, Lärchenstr., Markt, Minor, Roßkamp, Winkels	19:10 alle 60 Min. 23:10	14:10 alle 60 Min. 23:10	08:10 alle 60 Min. 23:10

Richtung Goch

AST-Bestellung
0 28 41 / 88 22 444
erreichbar von 6.30 - 22.30 h

Anruf-Sammeltaxi Kalkar 2

Kalkar - Till- Wissel - Grieth

ab Kalkar, stadtauswärts

Mo-Fr	Samstag	Sonntag	Haltestelle		Mo-Fr	Samstag	Sonntag
18:45 alle 60 Min. 00:45	14:45 alle 60 Min. 00:45	08:45 alle 60 Min. 00:45	**Kalkar:**	Abzweig Till/Wissel, Am Bollwerk, Bahnhofstr., Freyendahl, Hagedorn, Hanselaer, Hanselaer Kirche, Hochend, Hönnepel, Hönnepel Kirche, Markt, Rheinstr. Stormstr., Tillerfeld, Wunderland	19:10 alle 60 Min. 23:10	15:10 alle 60 Min. 23:10	09:10 alle 60 Min. 23:10
18:50 alle 60 Min. 00:50	14:50 alle 60 Min. 00:50	08:50 alle 60 Min. 00:50	**Till:** **Wissel:**	Kloster, Schloß Moyland, Till Ort Ortseingang, Wissel Grundschule, Wissel Molkerei	19:05 alle 60 Min. 23:05	15:05 alle 60 Min. 23:05	09:05 alle 60 Min. 23:05
18:55 alle 60 Min. 00:55	14:55 alle 60 Min. 00:55	08:55 alle 60 Min. 00:55	**Grieth:** **Bedburg-Hau:**	Beimannskath, Bramenhof, Elendshof, Grieth, Griether Feld, Kalflackstr., Kilwardshof, Köstershof, Lockenhof, Osterkath, Weidenweg Hohe Weide, Huisberden	19:00 alle 60 Min. 23:00	15:00 alle 60 Min. 23:00	09:00 alle 60 Min. 23:00

Richtung Kalkar, stadteinwärts

AST-Bestellung
0 28 41 / 88 22 444
erreichbar von 6.30 - 22.30 h

ab Kalkar, stadtauswärts

Mo-Fr	Samstag	Sonntag	Haltestelle	Mo-Fr	Samstag	Sonntag
19:45 alle 60 Min. 00:45	14:45 alle 60 Min. 00:45	08:45 alle 60 Min. 00:45	**Kalkar:** Am Bollwerk, Bahnhofstr., Ginsterweg, Hanselaer, Hanselaer Kirche, Haus Monreberg, Hochend, Hönnepel, Hönnepel Kirche, Markt, Rheinstr., Wunderland	19:10 alle 60 Min. 23:10	15:10 alle 60 Min. 23:10	09:10 alle 60 Min. 23:10
19:50 alle 60 Min. 00:50	14:50 alle 60 Min. 00:50	08:50 alle 60 Min. 00:50	**Kalkar:** Baukamp, Mühlenfeld **Niedermörmter:** Brücker, Reuter **Appeldorn:** Appeldorn Markt, Eselsweg, Grundschule Appeldorn, Lohscher Weg, Scheppenacker, Vynener Str. **Neulouisendorf:** Abzweig Neulouisendorf, Bergstr., Hochstr., Loefsche Str., Neulouisendorfer Str. **Kehrum:** Bahnübergang, Beckmann, Bruchweg, Kehrum, Pfarrheim, Spierheide, St.-Hubertus-Weg, Wöhrmannstr., Wüldersweg	19:05 alle 60 Min. 23:05	15:05 alle 60 Min. 23:05	09:05 alle 60 Min. 23:05
19:55 alle 60 Min. 00:55	14:55 alle 60 Min. 00:55	08:55 alle 60 Min. 00:55	**Niedermörmter:** Niedermörmter Kirche, Niedermörmter Molkerei, Niedermörmter Steckkühl, Schmitz **Rees:** Brückenkopf, Busbahnhof, Rees Schulzentrum, Stadtbad **Appeldorn:** Kiers	19:00 alle 60 Min. 23:00	15:00 alle 60 Min. 23:00	09:00 alle 60 Min. 23:00

Richtung Kalkar, stadteinwärts

Anruf-Sammeltaxi Kalkar 3

Kalkar - Niedermörmter - Rees - Appeldorn - Kehrum - Neulouisendorf

AST-Bestellung
0 28 41 / 88 22 444
erreichbar von 6.30 - 22.30 h

Anruf-Sammeltaxi Kleve I

Kleve - Materborn - Reiswalde - Nierswalde

AST-Bestellung
0 28 41 / 88 22 444
erreichbar von 6.30 - 22.30 h

ab Kleve stadtauswärts | **Richtung Kleve, stadteinwärts**

Mo-Fr	Samstag	Sonntag	Haltestelle	Mo-Fr	Samstag	Sonntag
20:10 alle 60 Min. 00:10 00:40	19:10 alle 60 Min. 00:10 00:40	08:10 alle 60 Min. 00:10 00:40	**Kleve:** Bahnhof, Brahmsstr., EOC, Fischmarkt, Frankenstr., Frh.-v.-Stein-Gymn., Klever SchuhMuseum, Koekkoek-Platz, Neue Mitte, Nimweger Str., Postamt, Realschule, Siegertstr., Vier Winde	21:00 alle 60 Min. 23:00	20:00 alle 60 Min. 23:00	08:00 alle 60 Min. 23:00
20:15 alle 60 Min. 00:15 00:45	19:15 alle 60 Min. 00:15 00:45	08:15 alle 60 Min. 00:15 00:45	**Kleve:** Albersallee, Friedhof, Friedr.-Ebert-Ring, Gutenbergstr., Johanna-Sebus-Gymn., Merowinger Str. Sackstr., Str.-Antonius-Hospital, Scholtenstr., Triftstr. **Materborn:** Ahornstr., Am Hang, Aussichtsturm, Berliner Str., Burg Ranzow, Ehrenmal, Erikastr., Esperance, Fasanenweg, Gemeindeweg, Haus Ida, Jugendherberge, Kapellenstr., Kayserstr., Tönnissen-Center, Lehmkuhle, Materborner Allee, Ruppenthaler Weg, Sandweg, Schlehhecke, Schweizer Str., van Bebber	20:55 alle 60 Min. 22:55	19:55 alle 60 Min. 22:55	07:55 alle 60 Min. 22:55
20:20 alle 60 Min. 00:20 00:50	19:20 alle 60 Min. 00:20 00:50	08:20 alle 60 Min. 00:20 00:50	**Reichswalde:** Auf dem Kamp, Dorfanger, Gretschel, In de Klink, Kattenwald, Krähental, Reichswalde Friedhof, Reichswalde Schule, Wolfsgraben **Goch-Nierswalde:** Dorfstr., Dr.-Engels-Str., Martinschänke, Woltershof	20:50 alle 60 Min. 22:50	19:50 alle 60 Min. 22:50	07:50 alle 60 Min. 22:50

ab Kleve stadtauswärts — **Richtung Kleve, stadteinwärts**

Mo-Fr	Samstag	Sonntag	Haltestelle	Mo-Fr	Samstag	Sonntag
20:10 alle 60 Min. 00:10 00:40	19:10 alle 60 Min. 00:10 00:40	09:10 alle 60 Min. 00:10 00:40	**Kleve:** Bahnhof, Fischmarkt, Frankenstr., Königsgarten, Lindenallee, Koekkoek-Platz, Neue Mitte, Nassauer Allee, Postamt	21:00 alle 60 Min. 23:00	20:00 alle 60 Min. 23:00	08:00 alle 60 Min. 23:00
20:15 alle 60 Min. 00:15 00:45	19:15 alle 60 Min. 00:15 00:45	09:15 alle 60 Min. 00:15 00:45	**Kleve:** Albersallee, Friedr.-Ebert-Ring, St.-Antonius-Hospital, Stembuschbad, Triftstr., Weißes Tor **Bedburg-Hau:** Altes Rathaus, Anton-Riepe-Sportstätte, Bahnhof, Berg und Tal, Bersberg, Breite Str., Dechantshof, Fahnenkamp, Felix-Roeloffs-Str., Föhrenbacheck, Gemeidezentrum, Grüner Graben, Hau Kirche, Hohe Weide, Huisberden, Johann-van-Aken-Ring, Kaiser-Wilhelm-Allee, Landesklinik, Lindenstr., Qualburg, Rathaus, Rosenfeld, Schmelenheide, Schneppenbaum Honigsberg, Verhoelen	20:55 alle 60 Min. 22:55	19:55 alle 60 Min. 22:55	07:55 alle 60 Min. 22:55
20:20 alle 60 Min. 00:20 00:50	19:20 alle 60 Min. 00:20 00:50	09:20 alle 60 Min. 00:20 00:50	**Bedburg-Hau:** Bienenstr., Schloß Moyland, Schmiede, Till Ort **Louisendorf:** Alter Schulweg, Doktorstr., Louisendorf Hans, Mühlenstr., Pollmann, Wegekreuz, Westerhoff **Pfalzdorf:** Forsthaus, Tannenbusch	20:50 alle 60 Min. 22:50	19:50 alle 60 Min. 22:50	07:50 alle 60 Min. 22:50

AST-Bestellung
0 28 41 / 88 22 444
erreichbar von 6.30 - 22.30 h

Anruf-Sammeltaxi Kleve 3

Kleve - Griethausen - Brienen

AST-Bestellung
0 28 41 / 88 22 444
erreichbar von 6.30 - 22.30 h

ab Kleve stadtauswärts | **Richtung Kleve, stadteinwärts**

Mo-Fr	Samstag	Sonntag	Haltestelle	Mo-Fr	Samstag	Sonntag
20:10 alle 60 Min. 00:10 00:40	19:10 alle 60 Min. 00:10 00:40	09:10 alle 60 Min. 00:10 00:40	**Kleve:** Bahnhof, Fischmarkt, Frankenstr., Hochschule, Koekkoek-Platz, Mühlenstr., Neue Mitte, Pappelweg, Postamt, Reeser Str., Riswicker Str., Schulstr., Sonnenweg, van-den-Bergh-Str., Winkels	21:00 alle 60 Min. 23:00	20:00 alle 60 Min. 23:00	08:00 alle 60 Min. 23:00
20:15 alle 60 Min. 00:15 00:45	19:15 alle 60 Min. 00:15 00:45	09:15 alle 60 Min. 00:15 00:45	**Kleve:** Alte Kirche, Alte Reeser Str., Bussardweg, Euregio, Hoher Weg, Kellen Friedhof, Kellen Offenberg, Kreuzhofstr., Laurenzstr., Schulzentrum, Steenpad, Willibrordstr.	20:55 alle 60 Min. 22:55	19:55 alle 60 Min. 22:55	07:55 alle 60 Min. 22:55
20:20 alle 60 Min. 00:20 00:50	19:20 alle 60 Min. 00:20 00:50	09:20 alle 60 Min. 00:20 00:50	**Warbeyen:** Alte Mühle, Brückenkopf links, Grüner Weg B 220, Lippenhof, Warbeyen, Überhorsthof **Griethausen:** Ortsmitte, Griethausen Sportplatz **Brienen:** Brienen Hooger Geest, Brienen Lüps'sche Str., Brienen Zur Schleuse	20:50 alle 60 Min. 22:50	19:50 alle 60 Min. 22:50	07:50 alle 60 Min. 22:50

Anruf-Sammeltaxi Kleve 5

Kleve - Rindern - Düffelward - Keeken - Bimmen

AST-Bestellung
0 28 41 / 88 22 444
erreichbar von 6.30 - 22.30 h

ab Kleve stadtauswärts

Mo-Fr	Samstag	Sonntag	Haltestelle
21:10 alle 60 Min. 00:10 00:40	19:10 alle 60 Min. 00:10 00:40	09:10 alle 60 Min. 00:10 00:40	**Kleve:** Bahnhof, Dieselstr., Fakultäten, Fischmarkt, Flutstr., Frankenstr., Gruftstr., Koekkoek-Platz, Ludwig-Jahn-Str., Neue Mitte, Postamt
21:15 alle 60 Min. 00:15 00:45	19:15 alle 60 Min. 00:15 00:45	09:15 alle 60 Min. 00:15 00:45	**Rindern:** Benzstr., Beuys, Boschstr., Breite Str., Daimlerstr., Gewerbegebiet, Grundschule, Hermannstr., Kindergarten, Landwehr, Mühle, Rosenberg, Siemensstr., Wasserburg **Düffelward:** Mauritiussiedlung, Post
21:20 alle 60 Min. 00:20 00:50	19:20 alle 60 Min. 00:20 00:50	09:20 alle 60 Min. 00:20 00:50	**Keeken:** Dückerhoff, Keeken Frist, Keeken Kirche, Nieler Str., Keeken Schmidthausen, Schützenhaus
21:25 alle 60 Min. 00:25 00:55	19:25 alle 60 Min. 00:25 00:55	09:25 alle 60 Min. 00:25 00:55	**Bimmen:** Millingen Grenze, Hoenselaar, Look

Richtung Kleve, stadteinwärts

Mo-Fr	Samstag	Sonntag
21:00 alle 60 Min. 23:00	20:00 alle 60 Min. 23:00	08:00 alle 60 Min. 23:00
20:55 alle 60 Min. 22:55	19:55 alle 60 Min. 22:55	07:55 alle 60 Min. 22:55
20:50 alle 60 Min. 22:50	19:50 alle 60 Min. 22:50	07:50 alle 60 Min. 22:50
20:45 alle 60 Min. 22:45	19:45 alle 60 Min. 22:45	07:45 alle 60 Min. 22:45

Anruf-Sammeltaxi Kranenburg

Kleve - Donsbrüggen - Nütterden - Frasselt - Kranenburg - Wyler

AST-Bestellung
0 28 41 / 88 22 444
erreichbar von 6.30 - 22.30 h

Richtung Kranenburg, stadtauswärts / **Richtung Kleve, stadteinwärts**

Mo-Fr	Samstag	Sonntag	Haltestelle	Mo-Fr	Samstag	Sonntag
23:10 00:10 00:40	20:10 22:10 23:10 00:10 00:40	09:10 10:10 20:10 22:10 23:10 00:10 00:40	**Kleve:** Fischmarkt, Forstgarten, Frankenstr., Gruftstr., Kleve Bahnhof, Koekkoek-Platz, Neue Mitte, Postamt, Schützenhaus **Donsbrüggen:** Donsbrüggen Heide, Donsbrüggen Kirche, Gnadenthal, Mehrer Str.		22:00	08:00 alle 60 Min. 12:00 22:00
20:20 alle 60 Min. 22:20 00:50	19:20 alle 60 Min. 22:20 00:50	07:20 alle 60 Min. 22:20 00:50	**Nütterden:** Neu Nütterden Siedlung **Mehr:** Bernsenhof, Bienen Scholt, In den Kempen	21:50 22:50	21:50 22:50	07:50 alle 60 Min. 22:50
20:30 alle 60 Min. 00:30 01:00	19:30 alle 60 Min. 22:30 01:00	07:30 alle 60 Min. 22:30 01:00	**Nütterden:** Alte Bahn, Bomshof, Im Hammereisen, Kuhstr., Kirche, P.-Siebers-Str., Schaafsweg, Schottheide, Schwarzwasser, Spechtbaumstr., Sportplatz, St.-Georg-Schule, **Frasselt:** Kirche, Marienweg, Reithalle, Schrammstr., Schwarzer Weg **Kranenburg:** B 9 Bahnübergang, euregio realschule, Frasselter Weg, Galgensteeg, Neuenhof, Tütthees **Mehr:** Marzian, Mehr Molkerei, Rest. Schmitz, Siedlung Nieler Str. **Niel:** Kreuzung Kranenburg, Zu den Kirchweiden	21:40 22:40	21:40 22:40	07:40 alle 60 Min. 22:40
20:35 alle 60 Min. 23:35 01:05	20:35 alle 60 Min. 23:35 01:05	08:35 alle 60 Min. 23:35 01:05	**Kranenburg:** Bürgermeisteramt, Feuerwehr, Mitte, Richtersgut **Wyler:** Altes Zollamt, Grenzweg, Hauptstr., Hendricks, Hülsmann, Landesgrenze, Mühle, Schulweg, **Niel:** Niel Angenendt, Spickershof, Steinackershof, Zollhaus Niel **Zyfflich:** Kastanienplatz, Kindergarten, Kirche, Molkerei, Spielplatz	21:35 22:35	21:35 22:35	07:35 alle 60 Min. 22:35

AnrufSammelTaxi

fährt in Ergänzung
zu Bussen und TaxiBussen

- von den gekennzeichneten Haltestellen,
- bei Fahrten innerhalb des Stadtgebietes bis vor die Haustür,
- bei Fahrten von/nach Venlo zu den ausgewiesenen Haltestellen,
- nach Fahrplan,
- im Stundentakt
- aber nur nach vorheriger Anmeldung.
- Es gelten die besonderen AST-Fahrpreise.

LOOK BUSREISEN

Telefonische Bestellung
spätestens 30 Minuten
vor der Abfahrtszeit
0 28 34 / 702 400



Fahrpreise

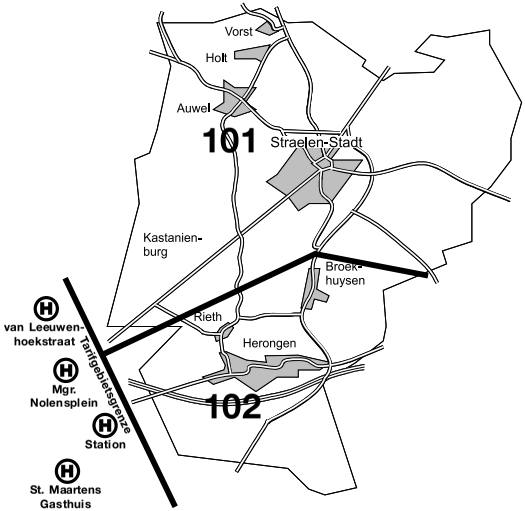

Fahrpreisgruppe	1. Preis-stufe Euro	2. Preis-stufe Euro	3. Preis-stufe Euro
Erwachsene Kinder ab 15 Jahre	2,90	5,70	8,50
Kinder unter 15 Jahre Inhaber einer gültigen VRR - Zeitfahrkarte Freifahrtberechtigte Schwerbehinderte Hunde, Gepäck	2,30	2,90	4,40

Fahrpreisermittlung:
1. innerhalb einer Tarifwabe (101 oder 102) = 1. Preisstufe
2. im gesamten Tarifgebiet Straelen (101 und 102) = 2. Preisstufe
3. vom gesamten Tarifgebiet Straelen zum Tarifgebiet Venlo = 3. Preisstufe

gültig ab 03.12.2019

AnrufSammelTaxi-Bestellung (02834) 702 400 spätestens 30 Min. vor der Abfahrtzeit.

Fahrpläne für das Stadtgebiet Straelen

von den AST-Abfahrtstellen*
in Straelen-Stadt

zu allen Zielen im **Stadtgebiet Straelen**

Montag - Freitag		Samstag		Sonn-u. Feiertag	
				9.30	9.20
				10.30	10.20
				11.30	11.20
				12.30	12.20
				13.30	13.20
				14.30	14.20
				15.30	15.20
		16.30	16.20	16.30	16.20
		17.30	17.20	17.30	17.20
		18.30	18.20	18.30	18.20
		19.30	19.20	19.30	19.20
stadtauswärts	stadteinwärts	stadtauswärts	stadteinwärts	stadtauswärts	stadteinwärts
20.30	20.20	20.30	20.20	20.30	20.20
21.30	21.20	21.30	21.20	21.30	21.20
22.30	22.20	22.30	22.20	22.30	22.20
23.30	23.20	23.30	23.20	23.30	23.20
0.30	0.20	0.30	0.20	0.30	0.20

von den AST-Abfahrtstellen*
in den Ortschaften

zu allen Zielen im **Stadtgebiet Straelen**

Montag - Freitag	Samstag	Sonn-u. Feiertag
		9.15
		10.15
		11.15
		12.15
		13.15
		14.15
		15.15
	16.15	16.15
	17.15	17.15
	18.15	18.15
	19.15	19.15
20.15	20.15	20.15
21.15	21.15	21.15
22.15	22.15	22.15
23.15	23.15	23.15
0.15	0.15	0.15

gültig ab 03.12.2019

AnrufSammelTaxi-Bestellung (02834) 702 400 spätestens 30 Min. vor der Abfahrtzeit.

* AnrufSammelTaxi -Abfahrtstellen sind alle Bushaltestellen sowie einige zusätzliche Abfahrtstellen dort, wo keine Linienbusse fahren.
In den Nächten von Silvester, Weiberfastnacht sowie Klein-Karnevalssonntag auf den

Fahrpläne für Fahrten von / nach Venlo

von den AST-Abfahrtstellen*
Venloer Tor, Annastr. und Altenheim sowie den AST-Abfahrtstellen in Kastanienburg[1]

zu den Haltestellen
Station, Mgr. Nolensplein, van Leeuwenhoekstraat und St. Maartens Gasthuis

Montag - Freitag	Samstag	Sonn-u. Feiertag
5.30	5.30	
6.30	6.30	
7.30	7.30	
8.30	8.30	
9.30	9.30	9.30
10.30	10.30	
11.30	11.30	11.30
12.30	12.30	
13.30	13.30	13.30
14.30	14.30	
15.30	15.30	15.30
16.30		
17.30	17.30	17.30
18.30		
19.30	19.30	19.30
21.30	21.30	21.30

von den Haltestellen
Station, Mgr. Nolensplein, van Leeuwenhoekstraat und St. Maartens Gasthuis

zu den AST-Abfahrtstellen*
Venloer Tor, Annastr. und Altenheim sowie den AST-Abfahrtstellen in Kastanienburg[1]

Montag - Freitag	Samstag	Sonn-u. Feiertag
5.05	5.05	
6.05	6.05	
7.05	7.05	
8.05	8.05	
9.05	9.05	
10.05	10.05	10.05
11.05	11.05	
12.05	12.05	12.05
13.05	13.05	
14.05	14.05	14.05
15.05		
16.05	16.05	16.05
17.05		
18.05	18.05	18.05
19.05		
20.05	20.05	20.05
22.05	22.05	22.05

[1] AST-Abfahrtstellen* in Kastanienburg

Dam I
Dam II
Dammerbruch
Jöbsendyck
Kastanienburg
Kastanienburg / Steindyck
Klein Holland
Loydyck
Veenweg I
Veenweg II
Veenweg / Zur Spinne
Westerbroek
Wiesental
Zollhäuser

gültig ab 03.12.2019

AnrufSammelTaxi-Bestellung (02834) 702 400 spätestens 30 Min. vor der Abfahrtzeit.

* AnrufSammelTaxi -Abfahrtstellen sind alle Bushaltestellen sowie einige zusätzliche Abfahrtstellen dort, wo keine Linienbusse fahren.
In den Nächten von Silvester, Weiberfastnacht sowie Klein-Karnevalssonntag auf den

bürgerbus
- ein ungewöhnliches Nahverkehrsangebot

Bis ins hohe Alter mobil zu sein, ist für viele Bürgerinnen und Bürger ein wichtiger Bestandteil ihrer Lebensqualität, und auch Kinder und Jugendliche haben das Bedürfnis, mobil zu sein. Neben notwendigen Wegen zum Arzt oder zur Schule möchten auch diese Menschen Freunde treffen oder ihren Hobbys nachgehen.

Was aber tun die Menschen, denen kein Auto zur Verfügung steht, fehlende Angehörige die Fahrt zum gewünschten Ziel erschweren oder das bestehende Bus- und Bahnangebot nicht nutzen können? An dieser Stelle setzt der Bürgerbus an, der von ehrenamtlich engagierten Bürgerinnen und Bürgern betrieben wird mit dem Ziel, die Mobilität vor Ort zu verbessern und somit mehr Lebensqualität für die Einwohner ihrer Stadt zu schaffen.

Was ist eigentlich ein Bürgerbus?
- ein Kleinbus mit max. 8 Fahrgastsitzplätzen
- führt Linienverkehre auf konzessionierten Linien durch
- mit festen Haltestellen und festen Abfahrtszeiten
- mit eigenem genehmigten Tarif

Wer betreibt ihn?
- ehrenamtlich engagierte Bürgerinnen und Bürger
- NIAG unterstützt

Wo fährt der Bürgerbus?
- wo ein regulärer ÖPNV wirtschaftlich nicht tragbar ist
- wo die Topographie den Einsatz normaler Linienbusse nicht zulässt.

Und welche drei Dinge sind beim Bürgerbus unverzichtbar?
- ein leistungsfähiger Bürgerbusverein
- die Rückendeckung von Kommune und Land
- die Kooperation mit dem Verkehrsunternehmen

bürgerbus
- ein ungewöhnliches Nahverkehrsangebot

Wer kann den Bürgerbus fahren?
Der Bürgerbus kann von jedem gefahren werden, der

- einen EU-Führerschein Klasse B (früher Klasse 3) besitzt,
- mindestens 21 Jahre alt ist,
- seinen Führerschein mindestens zwei Jahre besitzt,
- die gesundheitlichen Voraussetzungen zum Erlangen des Führerscheins zur Fahrgastbeförderung erfüllt und
- mit einem Führungszeugnis seine persönliche Eignung nachweist.

Eine besondere Ausbildung ist nicht erforderlich.

Und was für ein Fahrzeug kommt zum Einsatz?
Als Bürgerbusfahrzeug kommen Kleinbusse mit max. 8 Fahrgastsitzplätzen zum Einsatz, die speziell für den Einsatz im Bürgerbusverkehr umgebaut werden. Überwiegend sind unsere Fahrzeuge mit der fahrgastfreundlichen Mittelniederflurtechnik und Klapprampe ausgestattet. Dieses Ausbauverfahren ermöglicht nicht nur mobilitätseingeschränkten Menschen – und hier insbesondere Rollstuhlfahrer/innen – einen bequemen Einstieg in den Fahrgastraum, sondern auch beispielsweise Eltern mit Kinderwagen.

Haben wir Ihr Interesse geweckt?
Möchten Sie mehr über das Thema „Bürgerbus“ erfahren?
Dann besuchen Sie uns im Internet unter:
www.niag-online.de/bus-und-bahn/bus-und-mehr/buergerbus/

NIAG

BEM

Bürgerbus Emmerich Emmerich Bf - Leegmeer - Industriegebiet und zurück

BEM

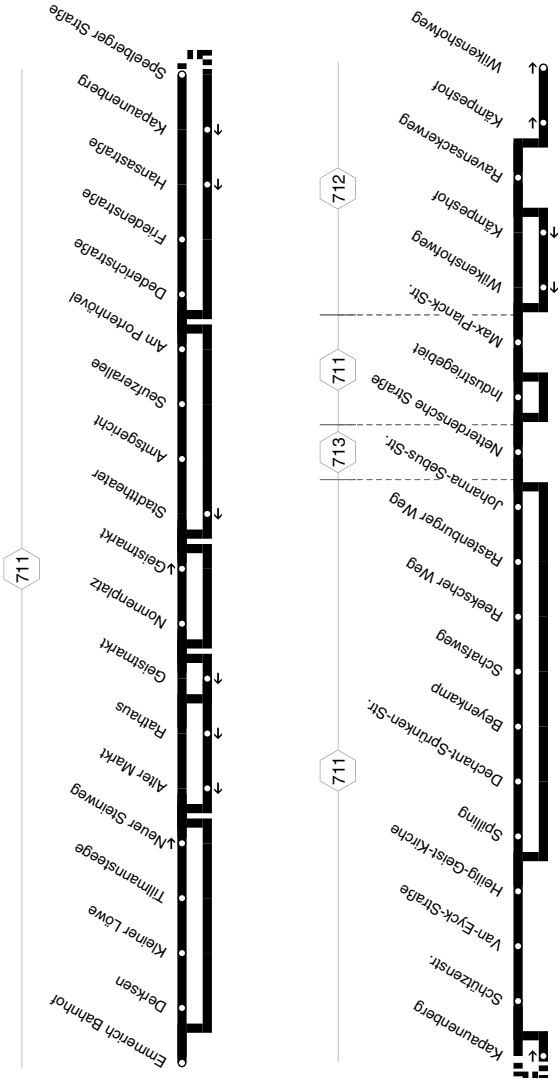

BEM

montags bis freitags

samstags

Haltestellen			Abfahrtszeiten											
	33													
Emmerich Bahnhof			**8**.30	**9**.30	**10**.30	**11**.40	**12**.40	**13**.30		**17**.30		**9**.30	**10**.30	**11**.40	**12**.40
- Derksen			31	31	31	41	41	31		31		31	31	41	41
- Kleiner Löwe			31	31	31	41	41	31		31		31	31	41	41
- Tillmannsteege			32	32	32	42	42	32		32		32	32	42	42
- Neuer Steinweg			33	33	33	43	43	33		33		33	33	43	43
- Nonnenplatz	**7**.48		34	34	34	44	44	34		34		34	34	44	44
- Geistmarkt	49		35	35	35	45	45	35		35		35	35	45	45
- Amtsgericht	51		36	36	36	46	46	36		36		36	36	46	46
- Seufzerallee	**7**.51		37	37	37	47	47	37		37		37	37	47	47
- Am Portenhövel	〉		38	38	38	48	48	38		38		38	38	48	48
- Dederichstraße	**7**.53		39	39	39	49	49	39		39		39	39	49	49
- Friedenstraße	54		40	40	40	50	50	40		40		40	40	50	50
- Speelberger Straße	55		**8**.41	**9**.41	**10**.41	**11**.51	**12**.51	**13**.41	alle	**17**.41		**9**.41	**10**.41	**11**.51	**12**.51
- Kapaunenberg	55		〉	〉	〉	〉	〉	〉	60	〉		〉	〉	〉	〉
- Schützenstr.	56		**8**.42	**9**.42	**10**.42	**11**.52	**12**.52	**13**.42	Min.	**17**.42		**9**.42	**10**.42	**11**.52	**12**.52
- Van-Eyck-Straße	57		43	43	43	53	53	43		43		43	43	53	53
- Heilig-Geist-Kirche	58		44	44	44	54	54	44		44		44	44	54	54
- Spilling	59		44	44	44	54	54	44		44		44	44	54	54
- Dechant-Sprünken-Str.	**8**.00		45	45	45	55	55	45		45		45	45	55	55
- Beyenkamp	01		46	46	46	56	56	46		46		46	46	56	56
- Schafsweg	02		46	46	46	56	56	46		46		46	46	56	56
- Reekscher Weg	03		47	47	47	57	57	47		47		47	47	57	57
- Rastenburger Weg	03		47	47	47	57	57	47		47		47	47	57	57
- Johanna-Sebus-Str.	04		48	48	48	58	58	48		48		48	48	58	58
- Netterdensche Straße	05		48	48	48	58	58	48		48		48	48	58	58
- Industriegebiet	06		49	49	49	59	59	49		49		49	49	59	59
- Max-Planck-Str.	**8**.07	**8**.07	**8**.50	**9**.50	**10**.50	**12**.00	**13**.00	50		50		**9**.50	**10**.50	**12**.00	**13**.00
- Ravensackerweg		08						**13**.51		**17**.51					
- Kämpeshof		09													
- Wilkenshofweg		**8**.10													

33 = nur an Schultagen, nicht Rosenmontag

Es gilt der Bürgerbus-Tarif.

BEM

montags bis freitags

samstags

←

Haltestellen	Abfahrtszeiten													
	33	33												
Emmerich Ravensackerweg	7.26	8.08												
- Kämpeshof	27	09												
- Wilkenshofweg	28	10												
- Max-Planck-Str.	29	11	9.04	11.04	12.04	15.04	16.04	17.04			9.04	11.04	12.04	
- Netterdensche Straße	7.31	12	06	06	06	06	06	06			06	06	06	
- Johanna-Sebus-Str.	|	12	06	06	06	06	06	06			06	06	06	
- Reekscher Weg	|	13	07	07	07	07	07	07			07	07	07	
- Schafsweg	|	15	08	08	08	08	08	08			08	08	08	
- Beyenkamp	|	15	08	08	08	08	08	08			08	08	08	
- Dechant-Sprünken-Str.	|	16	09	09	09	09	09	09			09	09	09	
- Heilig-Geist-Kirche	7.33	18	10	10	10	10	10	10			10	10	10	
- Van-Eyck-Straße	33	18	11	11	11	11	11	11			11	11	11	
- Schützenstr.	7.34	8.19	12	12	12	12	12	12			12	12	12	
- Speelberger Straße	|	|	9.13	11.13	12.13	15.13	16.13	17.13			9.13	11.13	12.13	
- Kapaunenberg	7.36	8.20	|	|	|	|	|	|			|	|	|	
- Hansastraße	7.38	8.22	|	|	|	|	|	|			|	|	|	
- Friedenstraße	|	|	9.14	11.14	12.14	15.14	16.14	17.14			9.14	11.14	12.14	
- Dederichstraße	|	|	15	15	15	15	15	15			15	15	15	
- Am Portenhövel	|	|	16	16	16	16	16	16			16	16	16	
- Seufzerallee	|	|	18	18	18	18	18	18			18	18	18	
- Amtsgericht	|	|	9.18	11.18	12.18	15.18	16.18	17.18			9.18	11.18	12.18	
- Stadttheater	7.41	8.24	|	|	|	|	|	|			|	|	|	
- Nonnenplatz	|	|	9.20	11.20	12.20	15.20	16.20	17.20			9.20	11.20	12.20	
- Geistmarkt	7.44	8.26	21	21	21	21	21	21			21	21	21	
- Rathaus		|	21	21	21	21	21	21			21	21	21	
- Alter Markt		|	22	22	22	22	22	22			22	22	22	
- Tillmannsteege		|	23	23	23	23	23	23			23	23	23	
- Kleiner Löwe		|	24	24	24	24	24	24			24	24	24	
- Derksen		|	25	25	25	25	25	25			25	25	25	
- Emmerich Bahnhof		8.29	9.26	11.26	12.26	15.26	16.26	17.26			9.26	11.26	12.26	

33 = nur an Schultagen, nicht Rosenmontag

Es gilt der Bürgerbus-Tarif.

BEM

NIAG

BHM

Bürgerbus Mehrhoog
Mehr - Mehrhoog - Hamminkeln
und zurück

BHM

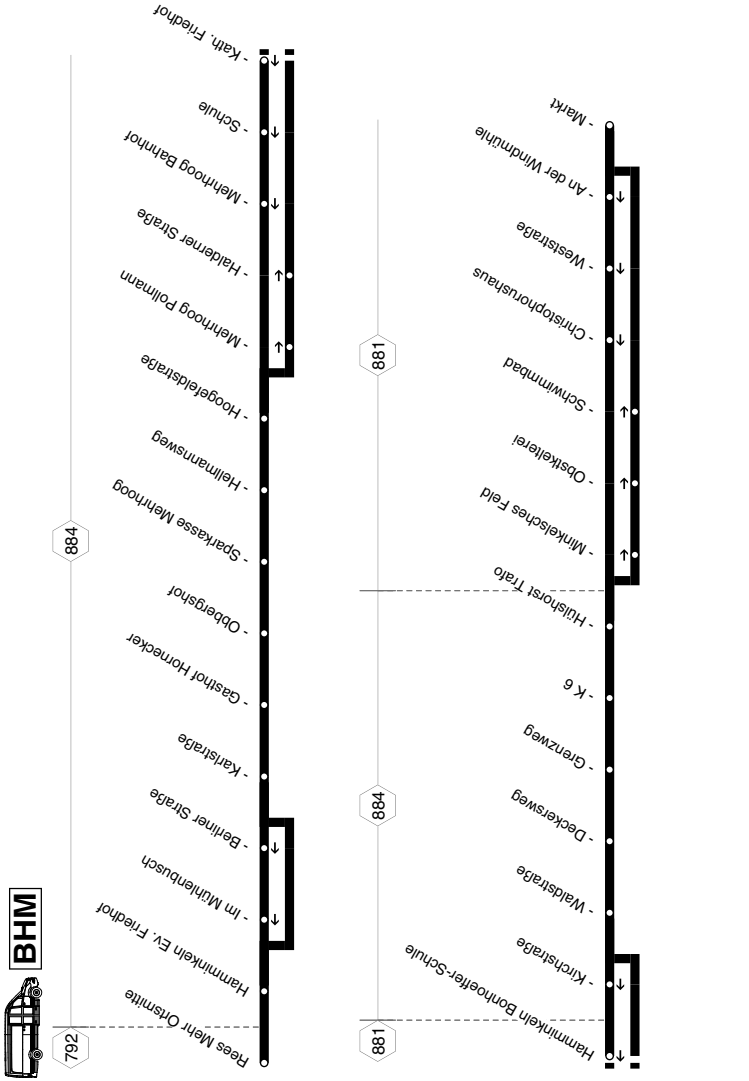

BHM

montags bis freitags

Haltestellen		Abfahrtszeiten					
Rees Mehr Ortsmitte	ab		**7**.43	**8**.43		**16**.43	**17**.43
Hamminkeln Ev. Friedhof			43	43		43	43
- Karlstraße			44	44		44	44
- Gasthof Hornecker			45	45		45	45
- Obbergshof			45	45		45	45
- Sparkasse Mehrhoog			45	45		45	45
- Hellmannsweg			46	46		46	46
- Hoogefeldstraße			47	47		47	47
- Mehrhoog Pollmann	an		**7**.48	**8**.48	alle	**16**.48	**17**.48
- Mehrhoog Pollmann	ab	**6**.59	**7**.59	**8**.59	60	**16**.59	**17**.59
- Halderner Straße		59	59	59	Min.	59	59
- Waldstraße		**7**.01	**8**.01	**9**.01		**17**.01	**18**.01
- Deckersweg		02	02	02		02	02
- Grenzweg		04	04	04		04	04
- K 6		05	05	05		05	05
- Hülshorst Trafo		05	05	05		05	05
- Minkelsches Feld		07	07	07		07	07
- Obstkelterei		09	09	09		09	09
- Schwimmbad		A10	A10	A10		A10	A10
- Markt	an	**7**.11	**8**.11	**9**.11		**17**.11	**18**.11

A = hält nur zum Aussteigen

Es gilt der Bürgerbus-Tarif.

montags bis freitags

Haltestellen		Abfahrtszeiten					
Hamminkeln Markt	ab	**7**.14	**8**.14		**16**.14	**17**.14	**18**.14
- An der Windmühle		15	15		15	15	15
- Weststraße		15	15		15	15	15
- Christophorushaus		17	17		17	17	17
- Hülshorst Trafo		18	18		18	18	18
- K 6		19	19		19	19	19
- Grenzweg		21	21		21	21	21
- Deckersweg		21	21		21	21	21
- Waldstraße		22	22		22	22	22
- Kirchstraße		24	24		24	24	A24
- Bonhoeffer-Schule		26	26		26	26	A26
- Kath. Friedhof		27	27	alle	27	27	A27
- Schule		28	28	60	28	28	A28
- Mehrhoog Bahnhof	an	**7**.29	**8**.29	Min.	**16**.29	**17**.29	**18**.29
- Mehrhoog Bahnhof	ab	**7**.33	**8**.33		**16**.33	**17**.33	
- Hoogefeldstraße		33	33		33	33	
- Hellmannsweg		34	34		34	34	
- Sparkasse Mehrhoog		35	35		35	35	
- Obbergshof		35	35		35	35	
- Gasthof Hornecker		36	36		36	36	
- Karlstraße		37	37		37	37	
- Berliner Straße		37	37		37	37	
- Im Mühlenbusch		38	38		38	38	
- Evangelischer Friedhof		39	39		39	39	
Rees Mehr Ortsmitte	an	**7**.40	**8**.40		**16**.40	**17**.40	

A = hält nur zum Aussteigen

Es gilt der Bürgerbus-Tarif.

NIAG

BKA1

Bürgerbus Kalkar 1
Kalkar - Wissel - Grieth
und zurück

BKA1

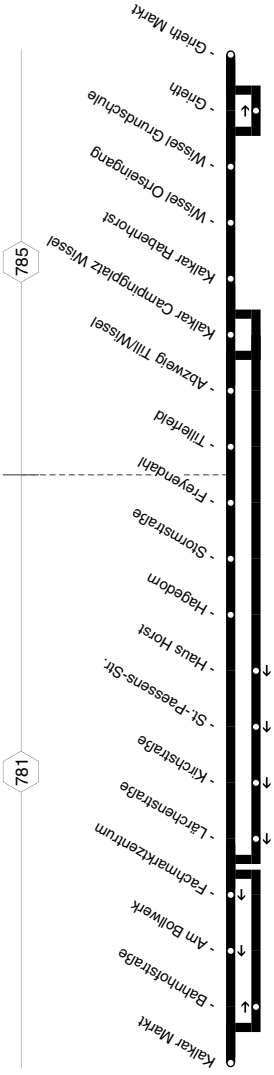

BKA1

BKA1

montags bis freitags

Haltestellen	Abfahrtszeiten						
Kalkar Markt	**7**.30	**9**.00	**10**.30	**12**.00	**13**.30	**15**.00	**16**.30
- Bahnhofstraße	31	01	31	01	31	01	31
- Hagedorn	32	02	32	02	32	02	32
- Stormstraße	33	03	33	03	33	03	33
- Freyendahl	34	04	34	04	34	04	34
- Tillerfeld	35	05	35	05	35	05	35
- Abzweig Till/Wissel	36	**9**.06	36	**12**.06	36	**15**.06	36
Kalkar Campingplatz Wissel	38	|	38	|	38	|	38
Kalkar Rabenhorst	40	**9**.10	40	**12**.10	40	**15**.10	40
- Wissel Ortseingang	42	12	42	12	42	12	42
- Wissel Grundschule	43	13	43	13	43	13	43
- Grieth	47	17	47	17	47	17	47
- Grieth Markt	**7**.49	**9**.19	**10**.49	**12**.19	**13**.49	**15**.19	**16**.49

Es gilt der Bürgerbus-Tarif.

BKA1

montags bis freitags

←

Haltestellen	Abfahrtszeiten						
Kalkar Grieth Markt	**7**.49	**9**.19	**10**.49	**12**.19	**13**.49	**15**.19	**16**.49
- Wissel Grundschule	52	22	52	22	52	22	52
- Wissel Ortseingang	53	23	53	23	53	23	53
- Rabenhorst	55	**9**.25	55	**12**.25	55	**15**.25	55
Kalkar Campingplatz Wissel	57	|	57	|	57	|	57
Kalkar Abzweig Till/Wissel	59	|	59	|	59	|	59
- Tillerfeld	**8**.01	|	**11**.01	|	**14**.01	|	**17**.01
- Freyendahl	02	|	02	|	02	|	02
- Stormstraße	03	|	03	|	03	|	03
- Hagedorn	**8**.04	|	**11**.04	|	**14**.04	|	**17**.04
- Haus Horst	|	**9**.31	|	**12**.31	|	**15**.31	|
- St.-Paessens-Str.	|	33	|	33	|	33	|
- Kirchstraße	|	34	|	34	|	34	|
- Lärchenstraße	|	35	|	35	|	35	|
- Fachmarktzentrum	**8**.06	36	**11**.06	36	**14**.06	36	**17**.06
- Am Bollwerk	07	37	07	37	07	37	07
- Markt	**8**.08	**9**.38	**11**.08	**12**.38	**14**.08	**15**.38	**17**.08

Es gilt der Bürgerbus-Tarif.

NIAG

BKA2

Bürgerbus Kalkar 2
Kalkar - Hönnepel - Niedermörmter und zurück

BKA2

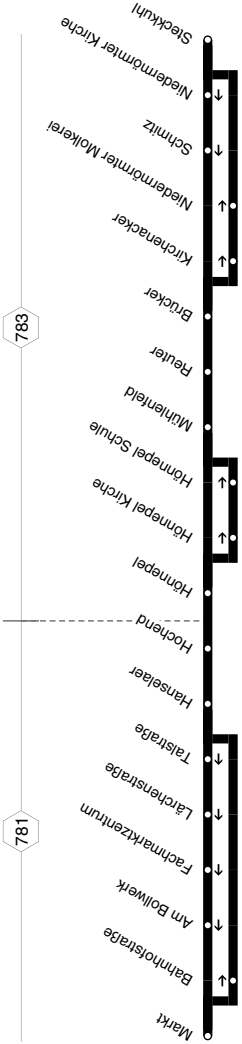

BKA2

BKA2

montags bis freitags

Haltestellen	Abfahrtszeiten		
Kalkar Markt	**8**.15		**17**.15
- Bahnhofstraße	16		16
- Hanselaer	19		19
- Hochend	20		20
- Hönnepel	21		21
- Hönnepel Kirche	23	alle	23
- Hönnepel Schule	24	180	24
- Mühlenfeld	26	Min.	26
- Reuter	27		27
- Brücker	28		28
- Kirchenacker	30		30
- Niedermörmter Molkerei	31		31
- Steckkuhl	**8**.33		**17**.33

Es gilt der Bürgerbus-Tarif.

BKA2

montags bis freitags

Haltestellen	Abfahrtszeiten		
Kalkar Steckkuhl	**8**.33		**17**.33
- Niedermörmter Kirche	35		35
- Schmitz	36		36
- Brücker	37		37
- Reuter	38		38
- Mühlenfeld	39	alle	39
- Hönnepel	40	180	40
- Hochend	41	Min.	41
- Hanselaer	42		42
- Talstraße	44		44
- Lärchenstraße	45		45
- Fachmarktzentrum	46		46
- Am Bollwerk	47		47
- Markt	**8**.48		**17**.48

Es gilt der Bürgerbus-Tarif.

NIAG

BKA3

Bürgerbus Kalkar 3
Kalkar - Neulouisendorf - Kehrum - Appeldorn
und zurück

BKA3

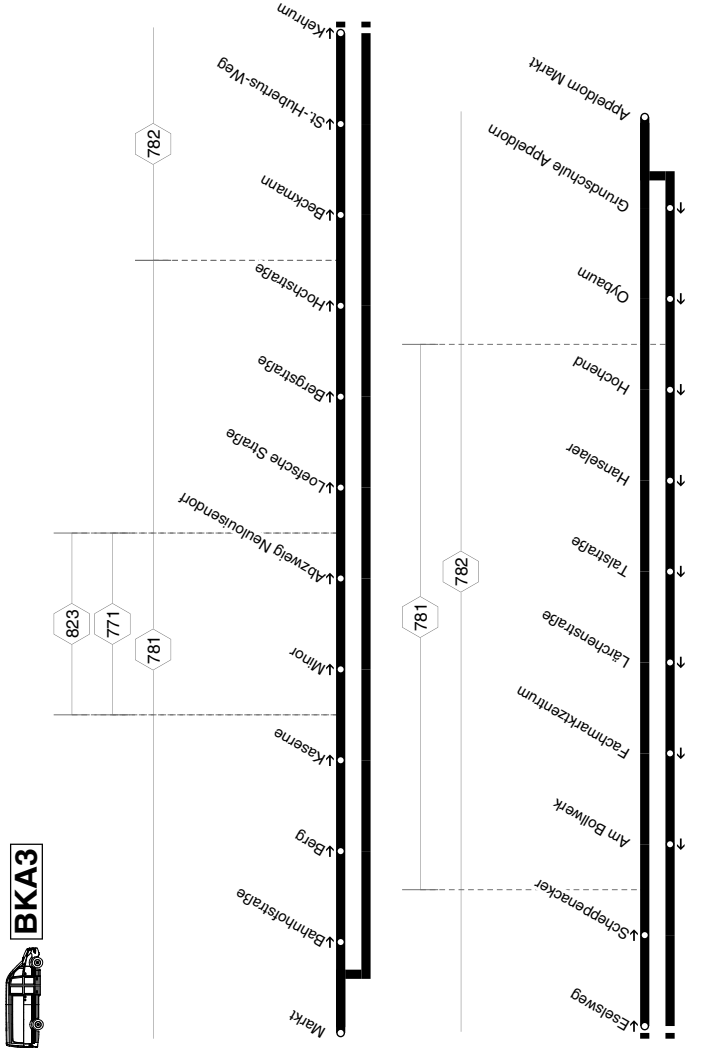

BKA3

montags bis freitags

Haltestellen	Abfahrtszeiten		
Kalkar Markt	**10**.00	**13**.00	**16**.00
- Bahnhofstraße	01	01	01
- Berg	02	02	02
- Kaserne	03	03	03
- Minor	04	04	04
- Abzweig Neulouisendorf	05	05	05
- Loefsche Straße	06	06	06
- Bergstraße	07	07	07
- Hochstraße	08	08	08
- Beckmann	09	09	09
- St.-Hubertus-Weg	10	10	10
- Kehrum	12	12	12
- Eselsweg	13	13	13
- Scheppenacker	14	14	14
- Appeldorn Markt	**10**.15	**13**.15	**16**.15

Es gilt der Bürgerbus-Tarif.

BKA3

montags bis freitags

Haltestellen	Abfahrtszeiten		
Kalkar Appeldorn Markt	**10**.15	**13**.15	**16**.15
- Grundschule Appeldorn	16	16	16
- Oybaum	18	18	18
- Hochend	20	20	20
- Hanselaer	21	21	21
- Talstraße	24	24	24
- Lärchenstraße	25	25	25
- Fachmarktzentrum	26	26	26
- Am Bollwerk	27	27	27
- Markt	**10**.28	**13**.28	**16**.28

Es gilt der Bürgerbus-Tarif.

10 auf einen Streich.

Clever sparen mit dem 10erTicket.

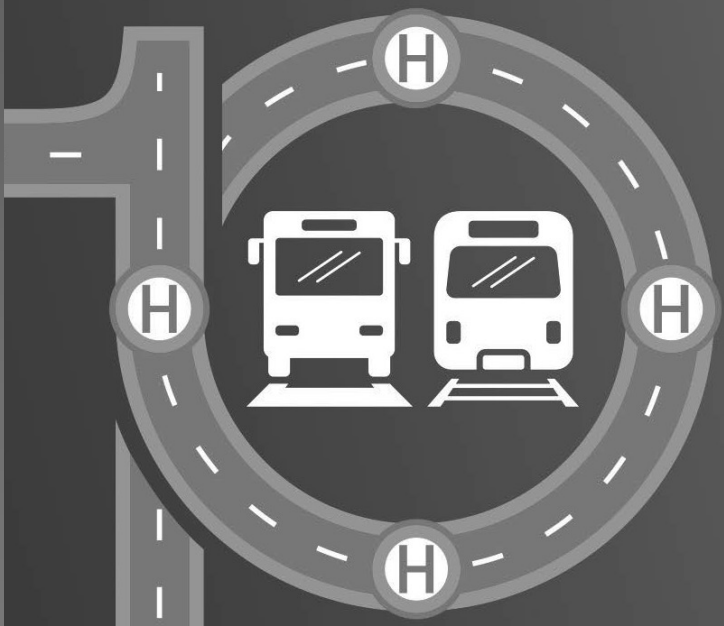

Exklusiv online!

www.vrr.de

VRR

NIAG BKR

Bürgerbus Kranenburg
Kranenburg - Düffel - Zyfflich
und zurück

BKR

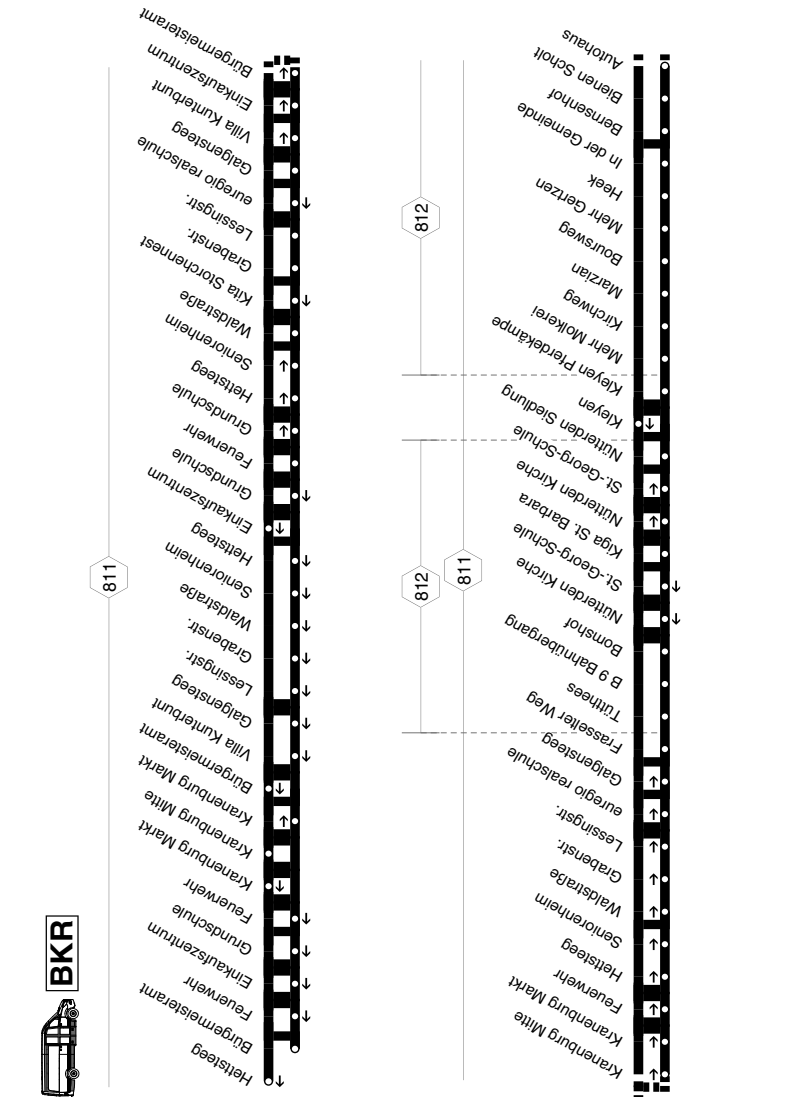

BKR

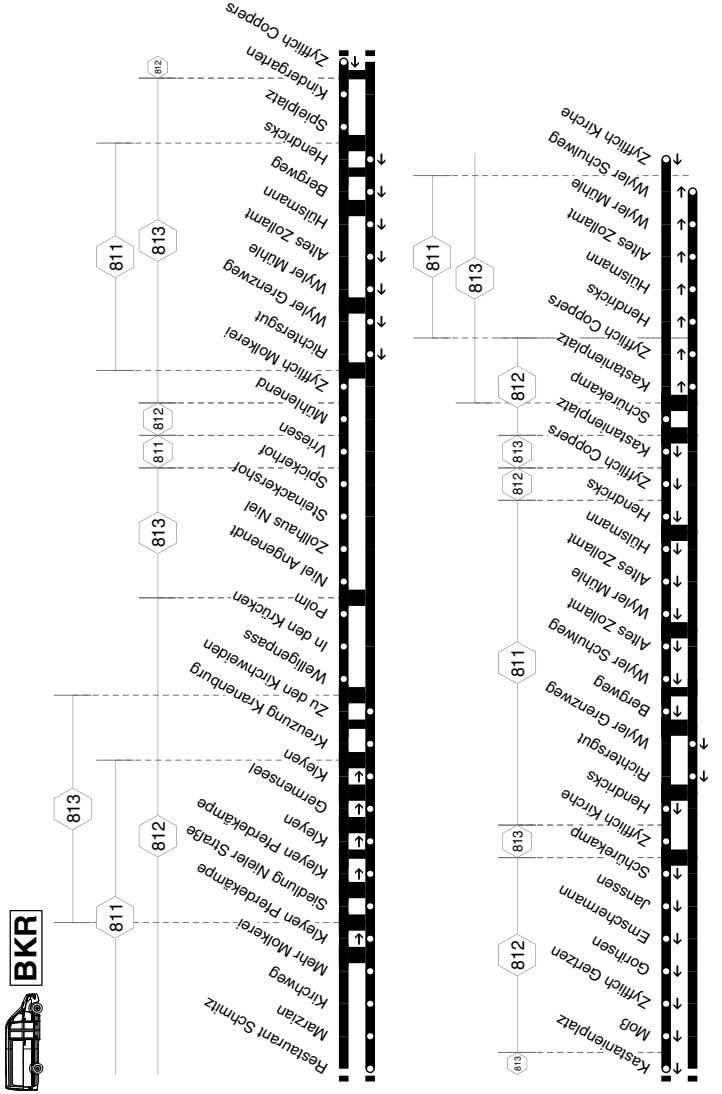
Restaurant Schmitz
Marzlan
Kirchweg
Mehr Molkerei
Kleyen Pferdekampe
Siedlung Nieler Straße
Kleyen Pferdekampe
Kleyen
Gemenseel
Kleyen
Kreuzung Kranenburg
Zu den Kirchwelden
Wellingpass
In den Kucken
Polm
Niel Angenendt
Zollhaus Niel
Steinackershof
Spickerhof
Vriesen
Mühlenend
Zyfflich Molkerei
Richtersgut
Wyler Grenzweg
Wyler Mühle
Alles Zollamt
Hülsmann
Bergweg
Hendricks
Spielplatz
Kindergarten
Zyfflich Coppers
Kastanienplatz
Mog
Zyfflich Gertzen
Gorissen
Emschermann
Janssen
Schulrekamp
Zyfflich Kirche
Hendricks
Richtersgut
Wyler Grenzweg
Bergweg
Wyler Schulweg
Alles Zollamt
Wyler Mühle
Alles Zollamt
Hülsmann
Hendricks
Zyfflich Coppers
Kastanienplatz
Schulrekamp
Kastanienplatz
Zyfflich Coppers
Hendricks
Hülsmann
Alles Zollamt
Wyler Mühle
Wyler Schulweg
Zyfflich Kirche
811
812
813

BKR

montags bis freitags

Haltestellen	Abfahrtszeiten												
	33			BB1		BB1		BB1	BB1	BB1	BB1	BB1	
Kranenburg Bürgermeisteramt		8.19	10.38	11.38		13.51							19.08
- Kranenburg Mitte		19	39	39		52							09
- Kranenburg Markt		20	10.40	40		53							19.09
- Feuerwehr		20		11.40		13.53				16.14		17.32	
- Grundschule		8.21							15.42		16.42		
- Hettsteeg			10.40		12.40								19.10
- Seniorenheim			41		41								11
- Waldstraße			41		41								11
- Lessingstr.			42		42								12
- Galgensteeg			43		12.43								19.13
- Villa Kunterbunt			44										
- Einkaufszentrum			10.45	11.41		13.54		15.18	15.43	16.15	16.43	17.33	
- Bürgermeisteramt						55		15.19	44	15	44	34	
- Kranenburg Mitte						56			45	17	45	35	
- Kranenburg Markt						13.57	14.54		46	16.19	46	17.36	
- Feuerwehr									15.46		16.46		
- Hettsteeg						13.57	14.55			16.19		17.36	
- Seniorenheim						58	56			20		37	
- Waldstraße						58	56	15.20		21		37	
- Grabenstr.						59	14.57	20		21		17.38	
- euregio realschule						14.00		15.22		16.23			
- Postweg													
- Grafwegen													
- Galgensteeg						14.01	14.58	15.23		16.24		17.39	
- Villa Kunterbunt													
- Frasselter Weg					12.44	14.02	14.59	15.24		16.25		17.40	19.13
- Tütthees Siedlung													
- Tütthees					12.45	14.03	15.00	15.25		16.26		17.41	19.14
- Bomshof					47	14.05	15.02	15.27		16.28		17.43	19.16
- Kiga St. Barbara					50								
- Nütterden Kirche					13.04	14.06	15.03	15.28		16.29		17.44	19.17
- St.-Georg-Schule							04						
- Nütterden Siedlung					13.05	14.07	15.05	15.29		16.30		17.45	19.18
- Kleyen Pferdekämpe			10.48										
- Mehr Molkerei			10.50										

- Kirchweg			**10**.50										
- Marzian			51										
- Mehr Gertzen			52										
- Heek			53										
- In der Gemeinde			53										
- Bernsenhof			54		**13**.08	**14**.10	**15**.08	**15**.32		**16**.33		**17**.48	**19**.21
- Bienen Scholt			55		09	11	09	33		34		49	22
- Restaurant Schmitz			56		10	12	11	35		35		50	23
- Kirchweg			57		11	13	12	36		36		51	24
- Mehr Molkerei			**10**.58		12	14	13	37		37		**17**.52	**19**.25
- Kleyen Pferdekämpe					**13**.14	**14**.16	**15**.15	**15**.39		**16**.39			
- Siedlung Nieler Straße			**10**.59									**17**.53	**19**.26
- Kleyen Pferdekämpe												54	27
- Kleyen		**8**.23		**11**.43	**13**.14	**14**.16			**15**.49		**16**.49	54	27
- Germenseel	**6**.52				**13**.15	**14**.17			**15**.49		**16**.49	**17**.55	**19**.28
- Kleyen	**6**.54												
- Kreuzung Kranenburg			**11**.00						**15**.50		**16**.50	**17**.56	**19**.28
- Zu den Kirchweiden			01		**13**.17	**14**.19			50		50	57	29
- Welligenpass		**8**.25	01	**11**.45	17	19			50		50	57	29
- In den Krücken		25	01	45	17	19			50		50	57	29
- Polm		25	01	45	17	19			51		51	57	29
- Niel Angenendt	**6**.56	25	01	45	17	19			51		51	57	29
- Zollhaus Niel	57	26	02	46	18	20			51		51	58	30
- Spickerhof	58	27	03	47	19	21			52		52	59	31
- Mühlenend	59	28	04	48	20	22			53		53	**18**.00	32
- Zyfflich Molkerei	59	28	04	48	20	22			54		54	00	32
- Kindergarten	**7**.00	29	05	49	21	23			55		55	01	33
- Zyfflich Kirche	**7**.01	33	**11**.06	**11**.50	**13**.22	**14**.24			**15**.55		**16**.55	**18**.02	34
- Kastanienplatz		35											36
- Zyfflich Coppers		36											37
- Hendricks		37											38
- Hülsmann		38											39
- Altes Zollamt		39											40
- Wyler Mühle		40											41
- Wyler Schulweg		**8**.49											**19**.49

33 = nur an Schultagen, nicht Rosenmontag BB1 = Weiterfahrt bis Wyler nur bei Bedarf

Es gilt der Bürgerbus-Tarif.

BKR

montags bis freitags

Haltestellen	Abfahrtszeiten										
											BB6
Kranenburg Zyfflich Kirche	7.32	8.32	11.07	12.35	13.22	14.32		16.07		17.00	18.32	19.34
- Kastanienplatz	34	34	09	\	\	34		\		\	34	36
- Hendricks	36	36	11.11	\	\	36		\		\	36	38
- Altes Zollamt	38	38	\	\	\	37		\		\	38	40
- Wyler Mühle	39	39	\	\	\	14.37		\		\	39	41
- Altes Zollamt	42	48	\	\	\	\		\		\	48	48
- Wyler Schulweg	43	49	\	\	\	\		\		\	49	49
- Bergweg	7.44	8.50	11.12	\	\	\		\		\	18.50	19.50
- Wyler Grenzweg	\	\	13	\	\	14.37		\		\	\	\
- Richtersgut	\	\	11.14	\	\	14.38		\		\	\	\
- Zyfflich Kirche	7.46	8.52	\	\	\	\		\		\	18.52	19.52
- Janssen	47	53	\	\	13.23	\		\		17.01	53	\
- Zyfflich Gertzen	50	56	\	\	26	\		\		04	56	\
- Kastanienplatz	51	57	\	\	27	\		\		05	57	\
- Kindergarten	52	58	\	12.36	28	\		16.08		06	58	\
- Spielplatz	7.53	8.59	\	36	13.29	\		16.08		17.07	18.59	\
- Bergweg	\	\	\	12.37	\	\		\		\	\	\
- Hülsmann	\	\	\	\	\	\		16.10		\	\	\
- Altes Zollamt	\	\	\	\	\	\		11		\	\	\
- Wyler Mühle	\	\	\	\	\	\		12		\	\	\
- Wyler Grenzweg	\	\	\	12.39	\	\		12		\	\	\
- Richtersgut	\	\	\	12.40	\	\		16.13		\	\	\
- Zyfflich Molkerei	7.54	9.00	\	\	13.30	\		\		17.08	19.00	\
- Spickerhof	55	01	\	\	31	\		\		09	01	\
- Zollhaus Niel	57	03	\	\	33	\		\		11	03	\
- Niel Angenendt	58	04	\	\	34	\		\		12	19.04	\
- Zu den Kirchweiden	58	04	\	\	34	\		\		12	\	\
- Kreuzung Kranenburg	59	05	\	\	35	\		\		13	\	\
- Siedlung Nieler Straße	8.00	06	\	\	36	\		\		14	\	\
- Mehr Molkerei	01	07	\	\	37	\		\		15	\	\
- Marzian	02	08	\	\	38	\		\		16	\	\
- Restaurant Schmitz	03	09	\	\	39	\		\		17	\	\
- Bienen Scholt	04	10	\	\	40	\		\		18	\	\
- Bernsenhof	8.05	11	\	\	13.41	\		\		17.19	\	\
- In der Gemeinde	\	9.12	\	\	\	\		\		\	\	\

Bürgerbus Kranenburg
Zyfflich - Düffel - Kranenburg

BKR

- Mehr Gertzen		**9**.13										
- Marzian		15										
- Kirchweg		16										
- Mehr Molkerei		16										
- Kleyen Pferdekämpe		**9**.18					**15**.15	**15**.39		**16**.39		
- Kleyen												**19**.06
- Nütterden Siedlung	**8**.08				**13**.44						**17**.22	
- Kiga St. Barbara	09											
- St.-Georg-Schule	10											
- Nütterden Kirche	10				**13**.45						**17**.24	
- Bomshof	11				46						25	
- Tüttees	**8**.13				**13**.48						**17**.27	
- Grafwegen												
- Postweg												
- Galgensteeg	**8**.15											
- euregio realschule	16											
- Lessingstr.	17											
- Kita Storchennest	18											
- Waldstraße	**8**.18											
- Feuerwehr						**14**.39			**16**.14			
- Grundschule								**15**.42		**16**.42		
- Einkaufszentrum		**9**.21				**14**.40	**15**.18	**15**.43	**16**.15	**16**.43		**19**.08
- Hettsteeg				**12**.41								
- Seniorenheim				42								
- Waldstraße				42								
- Grabenstr.				43								
- Galgensteeg				**12**.44	**13**.50						**17**.29	
- Villa Kunterbunt					50						29	
- Bürgermeisteramt	**8**.19	**9**.21			51	**14**.40		**15**.44	**16**.16	**16**.44	30	**19**.08
- Kranenburg Mitte	19	22			51	40		45	17	45	31	09
- Kranenburg Markt	20	**9**.22			52	41		**15**.46	**16**.18	**16**.46	31	**19**.09
- Feuerwehr	20		**11**.15		**13**.52	**14**.41					**17**.32	
- Grundschule	**8**.20		15									
- Einkaufszentrum			**11**.16		**13**.53						**17**.33	
- Feuerwehr								**15**.46		**16**.46		
- Bürgermeisteramt			**11**.16									
- Hettsteeg												**19**.10

BB6 = Bei Bedarf bis Mehr

Es gilt der Bürgerbus-Tarif.

NIAG **BUE**

Bürgerbus Uedem
Uedem - Kirsel - Keppeln - Uedem - Uedemerbruch - Labbeck und zurück

BUE

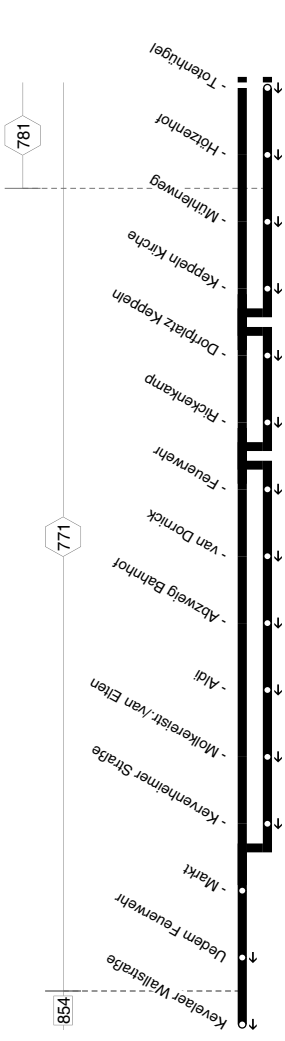

BUE

NIAG

BUE

Bürgerbus Uedem
Uedem - Kirsel - Keppeln - Uedem - Uedemerbruch - Labbeck

BUE

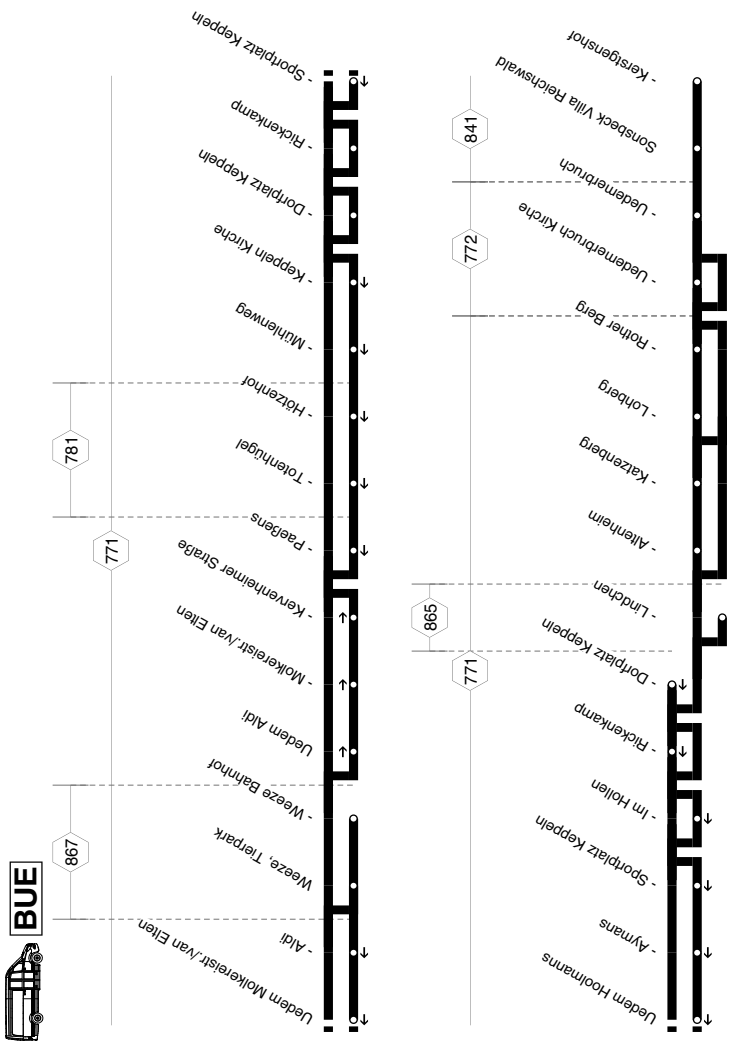

BUE

montags bis freitags

Haltestellen	Abfahrtszeiten													
										33				
Uedem Markt	8.27	9.10	9.21	10.15	11.20	12.00	12.40	13.40	14.20		16.00	17.00	17.50	
- Nordwall	⌇	9.11	⌇	10.16	11.21	⌇	⌇	13.41	14.21		⌇	17.01	⌇	
- Hauptschule	⌇	⌇	⌇	⌇	⌇	⌇	⌇	⌇	⌇	15.45	⌇	⌇	⌇	
- Feuerwehr	⌇	⌇	⌇	10.18	11.23	⌇	⌇	⌇	14.23	⌇	⌇	17.03	⌇	
- van Dornick	8.29	⌇	⌇	19	24	⌇	⌇	⌇	24	⌇	⌇	04	⌇	
- Abzweig Bahnhof	31	⌇	⌇	10.20	26	⌇	⌇	⌇	26	⌇	⌇	06	⌇	
Weeze, Tierpark	41	⌇	⌇	⌇	36	⌇	⌇	⌇	36	⌇	⌇	16	⌇	
- Weeze Bahnhof	8.44	⌇	⌇	⌇	11.39	⌇	⌇	⌇	14.39	⌇	⌇	17.19	⌇	
Uedem Aldi	⌇	⌇	⌇	10.23	⌇	⌇	⌇	⌇	⌇	⌇	⌇	⌇	⌇	
- Molkereistr./van Elten	⌇	⌇	⌇	24	⌇	⌇	⌇	⌇	⌇	⌇	⌇	⌇	⌇	
- Kervenheimer Straße	⌇	⌇	⌇	26	⌇	⌇	⌇	⌇	⌇	⌇	⌇	⌇	⌇	
- Dorfplatz Keppeln	⌇	9.15	⌇	30	⌇	⌇	12.44	13.45	⌇	15.50	⌇	⌇	⌇	
- Rickenkamp	⌇	⌇	⌇	31	⌇	⌇	⌇	⌇	⌇	⌇	⌇	⌇	⌇	
- Lindchen	⌇	⌇	⌇	10.35	⌇	⌇	⌇	⌇	⌇	⌇	⌇	⌇	⌇	
- Altenheim	⌇	⌇	9.22	⌇	⌇	12.01	⌇	⌇	⌇	⌇	16.01	⌇	17.51	
- Katzenberg	⌇	⌇	24	⌇	⌇	02	⌇	⌇	⌇	⌇	02	⌇	53	
- Lohberg	⌇	⌇	25	⌇	⌇	04	⌇	⌇	⌇	⌇	04	⌇	55	
- Rother Berg	⌇	⌇	9.26	⌇	⌇	12.05	⌇	⌇	⌇	⌇	05	⌇	56	
- Uedemerbruch Kirche	⌇	⌇	⌇	⌇	⌇	⌇	⌇	⌇	⌇	⌇	12	⌇	18.03	
- Uedemerbruch	⌇	⌇	9.33	⌇	⌇	12.12	⌇	⌇	⌇	⌇	13	⌇	⌇	
Sonsbeck Villa Reichswald	⌇	⌇	35	⌇	⌇	14	⌇	⌇	⌇	⌇	15	⌇	⌇	
- Kerstgenshof	⌇	⌇	9.37	⌇	⌇	12.16	⌇	⌇	⌇	⌇	16.17	⌇	⌇	

33 = nur an Schultagen, nicht Rosenmontag

Es gilt der Bürgerbus-Tarif.

BUE

montags bis freitags

Haltestellen	Abfahrtszeiten																								
	33	33																							
Sonsbeck Kerstgenshof									9.43				12.20										16.20		
- Villa Reichswald									45				22										22		
Uedem Uedemerbruch									47				24										24		
- Uedemerbruch Kirche				8.05					50				12.26										26		18.03
- Rother Berg				13					57														34		
- Lohberg				14					58														35		
- Katzenberg				15					59														36		18.10
- Altenheim				8.16				10.00															16.37		18.11
- Lindchen										10.55															
- Dorfplatz Keppeln		7.30				9.15								12.44	13.45	13.45			15.50						
- Rickenkamp		7.31				9.16								12.45	13.46	46									
- Im Hollen	7.00															49									
- Sportplatz Keppeln	04														13.52	52									
- Aymans	08														55	55									
- Hoolmanns	10														57	57									
- Sportplatz Keppeln	7.12														59	59									
- Rickenkamp										10.59					14.02	14.02									
- Dorfplatz Keppeln	7.15									11.00															
- Keppeln Kirche															14.03	14.03									
- Mühlenweg															04	04									
- Hötzenhof															06	06									
- Totenhügel															07	07									
- Paeßens															14.10	14.10									
Weeze Bahnhof					8.45						11.40						14.45				17.30				
- Tierpark					48						43						14.48				17.33				
Uedem Aldi					58						53														
- Molkereistr./van Elten					59						54														
- Kervenheimer Straße					9.01						11.56														
- Feuerwehr										11.04															
- van Dornick										05															
- Abzweig Bahnhof										11.07															
- Molkereistr./van Elten													12.33												
- Aldi										11.09			12.34												
- Molkereistr./van Elten										10															
- Kervenheimer Straße										11.12															

- Abzweig Bahnhof									**12**.36				**14**.58				**17**.43		
- van Dornick									**12**.37				**15**.00				**17**.45		
- Nordwall	**7**.35	**8**.17			**10**.01											**16**.38		**18**.12	
- Paeßens																41			
- Totenhügel																43			
- Hötzenhof																44			
- Mühlenweg																46			
- Keppeln Kirche																48			
- Dorfplatz Keppeln																49		**18**.16	
- Rickenkamp																**16**.50		**18**.17	
- Feuerwehr		**8**.19																	
- van Dornick		20																	
- Abzweig Bahnhof		21																	
- Aldi		22																	
- Molkereistr./van Elten		23																	
- Kervenheimer Straße		25																	
- Markt	**7**.37	**8**.27	**9**.03	**9**.20	**10**.03	**11**.14	**11**.58	**12**.39	**12**.50	**14**.14	**14**.14	**15**.02	**15**.54	**16**.54	**17**.47	**18**.21			
- Feuerwehr	45																		
Kevelaer Wallstraße	**7**.55																		

33 = nur an Schultagen, nicht Rosenmontag 95 = nur an schulfreien Tagen, auch Rosenmontag

Es gilt der Bürgerbus-Tarif.

Kalender 2021 Nordrhein-Westfalen

Januar 2021

	Mo	Di	Mi	Do	Fr	Sa	So
53					1	2	3
01	4	5	6	7	8	9	10
02	11	12	13	14	15	16	17
03	18	19	20	21	22	23	24
04	25	26	27	28	29	30	31

Februar 2021

	Mo	Di	Mi	Do	Fr	Sa	So
05	1	2	3	4	5	6	7
06	8	9	10	11	12	13	14
07	15	16	17	18	19	20	21
08	22	23	24	25	26	27	28

März 2021

	Mo	Di	Mi	Do	Fr	Sa	So
09	1	2	3	4	5	6	7
10	8	9	10	11	12	13	14
11	15	16	17	18	19	20	21
12	22	23	24	25	26	27	28
13	29	30	31				

April 2021

	Mo	Di	Mi	Do	Fr	Sa	So
13				1	2	3	4
14	5	6	7	8	9	10	11
15	12	13	14	15	16	17	18
16	19	20	21	22	23	24	25
17	26	27	28	29	30		

Mai 2021

	Mo	Di	Mi	Do	Fr	Sa	So
17						1	2
18	3	4	5	6	7	8	9
19	10	11	12	13	14	15	16
20	17	18	19	20	21	22	23
21	24	25	26	27	28	29	30
22	31						

Juni 2021

	Mo	Di	Mi	Do	Fr	Sa	So
22		1	2	3	4	5	6
23	7	8	9	10	11	12	13
24	14	15	16	17	18	19	20
25	21	22	23	24	25	26	27
26	28	29	30				

Juli 2021

	Mo	Di	Mi	Do	Fr	Sa	So
26				1	2	3	4
27	5	6	7	8	9	10	11
28	12	13	14	15	16	17	18
29	19	20	21	22	23	24	25
30	26	27	28	29	30	31	

August 2021

	Mo	Di	Mi	Do	Fr	Sa	So
30							1
31	2	3	4	5	6	7	8
32	9	10	11	12	13	14	15
33	16	17	18	19	20	21	22
34	23	24	25	26	27	28	29
35	30	31					

September 2021

	Mo	Di	Mi	Do	Fr	Sa	So
35			1	2	3	4	5
36	6	7	8	9	10	11	12
37	13	14	15	16	17	18	19
38	20	21	22	23	24	25	26
39	27	28	29	30			

Oktober 2021

	Mo	Di	Mi	Do	Fr	Sa	So
39					1	2	3
40	4	5	6	7	8	9	10
41	11	12	13	14	15	16	17
42	18	19	20	21	22	23	24
43	25	26	27	28	29	30	31

November 2021

	Mo	Di	Mi	Do	Fr	Sa	So
44	1	2	3	4	5	6	7
45	8	9	10	11	12	13	14
46	15	16	17	18	19	20	21
47	22	23	24	25	26	27	28
48	29	30					

Dezember 2021

	Mo	Di	Mi	Do	Fr	Sa	So
48			1	2	3	4	5
49	6	7	8	9	10	11	12
50	13	14	15	16	17	18	19
51	20	21	22	23	24	25	26
52	27	28	29	30	31		

01. Jan Neujahr
02. Apr Karfreitag
05. Apr Ostermontag
01. Mai Tag der Arbeit

13. Mai Christi Himmelfahrt
24. Mai Pfingstmontag
03. Jun Fronleichnam
03. Okt Tag der Deutschen Einheit

01. Nov Allerheiligen
25. Dez 1. Weihnachtsfeiertag
26. Dez 2. Weihnachtsfeiertag

= Samstage
= Sonntage
= allgemeine Feiertage
= Ferientage in NRW

Quelle: www.Schulferien.org - alle Angaben ohne Gewähr

Notizen

Notizen

Notizen